

AIXÒ ÉS TEU
TWENTY-FOOT
EQUIVALENT
UNIT




valenciaport
Autoridad Portuaria de Valencia

5.000.000

1. Análisis Estadístico del Tráfico.....	3	4.8. Resumen general del tráfico marítimo	146
1.1. Análisis del Tráfico.....	4	4.9. Tráfico terrestre.....	147
1.2. Información Económico-Financiera.....	11	4.10. Gráficos.....	148
2. Características Técnicas del Puerto	16	4.11. Serie histórica.....	149
2.1. Condiciones generales.....	17	5. Utilización del Puerto.....	153
2.2. Instalaciones al servicio del comercio marítimo.....	19	5.1. Puerto de València.....	154
2.3. Servicios portuarios (técnico-náuticos)	76	5.1. Puerto de Sagunto.....	163
2.4. Instalaciones para buques.....	77	5.1. Puerto de Gandía.....	165
2.5. Medios mecánicos de tierra.....	80	6. Obras.....	166
2.6. Material flotante.....	87	6.1. Inversiones en ejecución o terminadas 2018	167
2.7. Comunicaciones y planos del puerto.....	89	6.2. Principales inversiones ejecutadas 2018.....	168
3. Obras o actividades autorizadas a particulares.....	93	7. Líneas Marítimas Regulares.....	171
Con vigencia superior a un año.....	94	7.1. Líneas regulares por orden alfabético, con indicación del servicio ofrecido.....	172
Con vigencia inferior a un año	104	7.2. Líneas por consignatario y operador, con indicación del área geográfica.....	184
4. Estadísticas de Tráfico	112	7.3. Servicios ofrecidos por consignatarios, con indicación del país.....	190
4.1. Tráfico de pasaje.....	113	8. Estadísticas de otros puertos.....	202
4.2. Buques.....	114	8.1. Puertos nacionales	203
4.3. Mercancías.....	117	8.2. Puertos internacionales más importantes.....	212
4.4. Tráfico interior	137	9. Puertos de Sagunto y Gandía	215
4.5. Avituallamientos.....	137	9.1. Puerto de Sagunto.....	216
4.6. Pesca capturada.....	137	9.2. Puerto de Gandía.....	219
4.7. Tráfico de contenedores.....	137		

1. Análisis Estadístico del Tráfico



1. Análisis Estadístico del Tráfico

1.1. Análisis del Tráfico

1.1.1 Introducción

Durante 2018 se manipularon un total de 76.621.101 toneladas (incluyendo la pesca y el avituallamiento), lo que representa un aumento del 4,16% respecto al año 2017. En cuanto al número de TEU, se movieron 5.182.665, lo que supone un aumento del 7,25%. El tráfico de pasajeros aumentó un 0,88% hasta 1.071.963 pasajeros, siendo el crecimiento de los pasajeros en línea regular del 0,03% y el de crucero turístico aumentó un 2,23%. El tráfico de vehículos en régimen de mercancía aumentó alcanzando la cifra de 820.221 unidades, lo que representa un crecimiento del 3,18%.

Respecto a la forma de presentación de las mercancías, el tráfico de granel líquido alcanzó la cifra de 1.909.692 toneladas, lo que representa un retroceso del -40,39%, el granel sólido con un movimiento de 2.544.075 toneladas, aumentó un 11,64%, la mercancía general no contenedor aumentó un 19,49%, con un movimiento total de 14.085.935 toneladas, y por último el tráfico en contenedor con 57.885.808 toneladas aumentó un 3,41%.

Podemos observar en el cuadro adjunto la evolución por separado de los tres puertos que componen la APV:

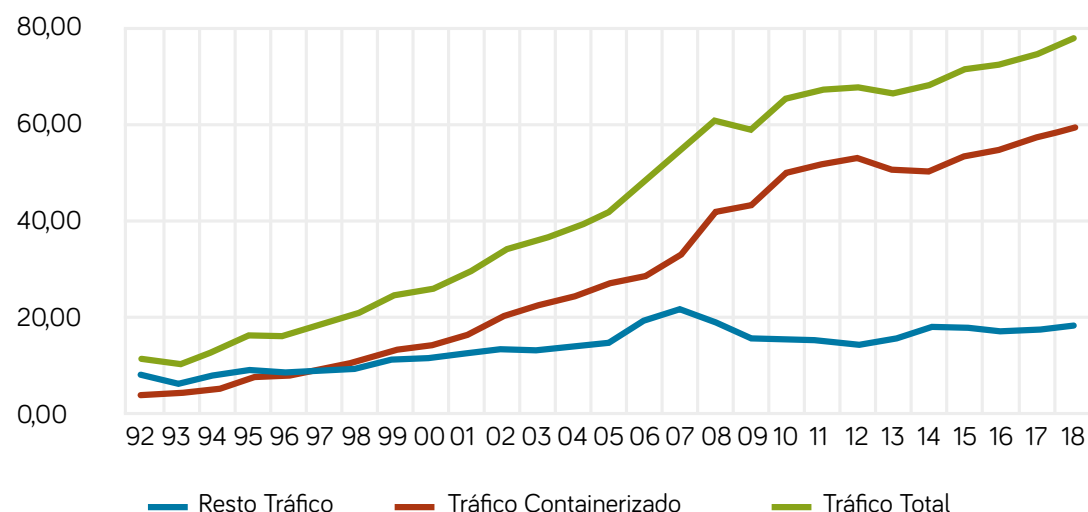
Miles de Toneladas (incluida pesca y avituallamiento)	2017	2018	Dif	%
Puerto de Valencia	67.489	70.778	3.289	4,87%
Puerto de Gandía	354	384	30	8,47%
Puerto de Sagunto	5.716	5.459	- 257	-4,50%
Total APV.	73.560	76.621	3.062	4,16%

En el siguiente cuadro podemos observar el reparto de la mercancía por su forma de presentación, así como la pesca y el avituallamiento.

Miles de Toneladas (incluidas taras)	2017	2018	Dif	%
Mercancía General	67.767	71.972	4.205	6,21%
En Contenedor	55.979	57.886	1.907	3,41%

No Contenedor	11.789	14.086	2.297	19,48%
Granel Líquido	3.203	1.910	-1.293	-40,37%
Granel Sólido	2.279	2.544	265	11,63%
Total	73.249	76.426	3.177	4,34%
Pesca y Avituallamiento.	310	195	-115	-37,10%
Tráfico Total	73.560	76.621	3.061	4,16%
TEU (Unidades)	4.832.156	5.182.665	350.509	7,25%

Evolución del Tráfico



1.1.2. Pasajeros y Cruceros Turísticos

1.1.2.1. En régimen de Transporte.

Durante 2018 desde el Puerto de Valencia se ofrecieron servicio de línea regular a las Islas Baleares y Argelia.

El tráfico de pasajeros en línea regular fue de 650.445 pasajeros, representando un ascenso del 0,03% respecto al año anterior.

Pasajeros	2017	2018	Dif	%
BALEARES	498.941	509.606	10.665	2,14%
ARGELIA	150.636	140.031	-10.605	-7,04%
Otros	675	808	133	19,70%
Total Línea Regular	650.252	650.445	193	0,03%

1.1.2.2. En crucero turístico.

El número de pasajeros en crucero turístico - con un total de 421.518 - ascendió un 2,23% respecto al año 2017. De estos pasajeros 81.756 tuvieron base en el Puerto de Valencia y 339.762 fueron pasajeros en tránsito.

Pasajeros	2017	2018	Dif	%
Base en puerto	69.509	81.756	12.247	17,62%
Tránsito	342.819	339.762	-3057	-0,89%
Total	412.328	421.518	9.190	2,23%

1.1.2.3. Vehículos en régimen de pasaje.

El número de turismos en régimen de pasaje fue de 158.475, lo que representa un ascenso del 0,35%.

1.1.3. Tráfico de buques

En 2018 atracaron en la APV un total de 7.722 buques lo que representa un aumento de 7 buques respecto al año anterior, un 0,09% más. El GT fue de 262,9 millones de GT, lo que supone un ascenso del 2,63% respecto al pasado año.

Buques (número)	2017	2018	Dif	%
Buques	7.715	7.722	7	0,09%
GT (miles)	256.175	262.922	6.747	2,63%

En la siguiente tabla encontramos una clasificación agrupada por los tipos de buque más significativos:

Tipo de Buque	2017	2018	Dif 18/17	%
Portacontenedores	3.153	3.059	-94	-2,98%
Ropax y Cruceros	1.815	1.808	-7	-0,39%
Carga General	1.116	1.266	150	13,44%
Ro-Ro	1.196	1.222	26	2,17%
Tanques	258	226	-32	-12,40%
Graneleros	114	90	-24	-21,05%
Otros	63	51	-12	-19,05%
Total	7.715	7.722	7	0,09%

1. Análisis Estadístico del Tráfico

El tráfico de buques por puertos lo podemos observar en la siguiente tabla:

	2017	2018	Dif	%
Valencia.- Número:	6.180	6.048	-132	-2,14%
G.T(mil):	231.287	236.832	5545	2,40%
Gandía.- Número:	247	278	31	12,55%
G.T(mil):	1277	2162	885	69,30%
Sagunto.- Número:	1.288	1.396	108	8,39%
G.T(mil):	23.611	23.927	316	1,34%

1.1.3.1. Los pabellones.

De los 7.722 buques que escalaron en los puertos gestionados por la Autoridad Portuaria de Valencia durante 2018, 1.249 lo hicieron bajo bandera de Italia, 852 bajo bandera de Malta y 714 bajo bandera de Panamá. Asimismo 769 buques atracaron con pabellón español.

1.1.4. Tráfico Tránsito Marítimo

El tráfico de mercancías en tránsito (incluida la tara del equipamiento) en la Autoridad Portuaria creció un 3,38% respecto al año anterior, con 35.313.050 toneladas. El número de TEU en tránsito marítimo fue de 2.826.222 TEU lo que supone un aumento del 7,39%.

1.1.5. Tráfico de Contenedores.

1.1.5.1. Contenedores (Teu)

El número de Teu aumentó en el año 2018 un 7,25% respecto al año anterior alcanzando los 5.182.665 Teu.

1.1.5.1.1. Estructura del Tráfico de Contenedores. TEU

	2017	2018	Dif 18/17	%
Cabotaje	201.209	222.075	20.866	10,37%
Llenos	110.347	119.030	8.683	7,87%
Vacíos	90.862	103.045	12.183	13,41%
Exterior	1.999.199	2.134.368	135.169	6,76%
Embarcados	1.036.048	1.069.950	33.902	3,27%
Llenos	824.571	821.121	-3.450	-0,42%
Vacíos	211.477	248.829	37.352	17,66%
Desembarcados	963.151	1.064.418	101.267	10,51%
Llenos	628.885	703.485	74.600	11,86%
Vacíos	334.266	360.933	26.667	7,98%
Tránsito	2.631.748	2.826.222	194.474	7,39%
Total tráfico contenedores	4.832.156	5.182.665	350.509	7,25%

1.1.5.2. Serie histórica tráfico de Contenedores (TEU)

Miles de TEU	2008	2009	2010	2011	2012	2013	2014	2015	2016	2017	2018
CABOTAJE	178	153	136	151	144	144	162	160	204	201	222
EXTERIOR	1.842	1.676	1.916	1.950	2.045	2.025	1.823	1.946	2.014	1.999	2.134
TRANSITO	1.582	1.824	2.156	2.226	2.281	2.158	2.457	2.509	2.514	2.632	2.826
TOTAL	3.602	3.654	4.207	4.327	4.470	4.328	4.442	4.615	4.732	4.832	5.182

1.1.6. Mercancías

El análisis del tráfico de mercancías se realiza desde dos puntos de vista diferentes. El primer análisis se centrará en el tráfico propiamente portuario, es decir, todo aquello que signifique movimiento de mercancías y pasajeros en el interior del recinto portuario incluyendo la importación, exportación, tránsitos, transbordos y taras de la mercancía. En el segundo se estudiará el comercio exterior (importaciones y exportaciones), así como el tráfico nacional por separado.

La Autoridad Portuaria de Valencia comprende los puertos de Valencia, Sagunto y Gandía, pero a efectos de este análisis únicamente se tendrá en cuenta la APV como una única unidad de explotación, siendo por tanto acumulados los tráficos para el conjunto de los tres puertos, indicando, si procede en algún caso, a qué puerto pertenece la mercancía manipulada.

1.1.6.1. Tráfico Portuario

1.1.6.1.1. Granel Líquido.

Durante 2018 se manipularon un total de 1.909.692 toneladas, lo que significa un retroceso del -40,39% respecto al año anterior. El granel líquido representa el 2,49% del total del tráfico portuario incluyendo la pesca y el avituallamiento.

Las principales mercancías son:

(toneladas)	2017	2018	Dif	%
Gas-oíl	853.359	785.821	-67.538	-7,91%
Gas natural	1.388.750	216.584	-1.172.166	-84,40%
Productos químicos	343.117	346.611	3.494	1,02%
Fuel-oíl	193.079	153.921	-39.158	-20,28%
Vinos, bebida, alcoholes y derivados	182.105	154.320	-27.785	-15,26%
Otras mercancías en Granel Líquido	243.077	252.435	9.358	3,85%
Total Granel Líquido	3.203.487	1.909.692	-1.293.795	-40,39%

1.1.6.1.2. Granel Sólido

El granel sólido, que representa el 3,32% del total del tráfico portuario, aumentó en 2018 -con un total de 2.544.075 toneladas- un 11,64%, siendo las principales mercancías las siguientes:

(toneladas)	2017	2018	Dif	%
Cereales y su harina	1.081.588	1.387.243	305.655	28,26%
Abonos naturales y artificiales	563.321	515.350	-47.971	-8,52%
Cemento y clinker	235.345	145.703	-89.642	-38,09%
Productos químicos	135.957	128.083	-7.874	-5,79%
Otros minerales no metálicos	126.235	108.399	-17.836	-14,13%
Otras mercancías en Granel Sólido	136.411	259.297	122.886	90,09%
Total Granel Sólido	2.278.857	2.544.075	265.218	11,64%

1.1.6.1.3. Mercancía General no Contenedor.

La mercancía general no contenedor, que representa el 18,38% del total del tráfico portuario, aumentó en 2018 un 19,49%, con un total de 14.085.935 toneladas.

1. Análisis Estadístico del Tráfico

Las principales mercancías que se mueven con este tipo de presentación son las siguientes:

(toneladas)	2017	2018	Dif	%
Productos siderúrgicos	2.296.328	2.571.578	275.250	11,99%
Automóviles y sus piezas	1.801.895	1.883.946	82.051	4,55%
Resto de mercancías	684.519	1.019.174	334.655	48,89%
Otros productos alimenticios	711.641	966.657	255.016	35,83%
Maquinaria, herramientas y repuesto	638.208	656.595	18.387	2,88%
Aceites y grasas	486.973	403.307	-83.666	-17,18%
Productos químicos	345.506	473.482	127.976	37,04%
Materiales de construcción elaborados	306.558	504.932	198.374	64,71%
Vinos, bebida, alcoholes y derivados	317.622	453.094	135.472	42,65%
Papel y pasta	316.634	372.664	56.030	17,70%
Maderas y corcho	185.618	210.442	24.824	13,37%
Cemento y clinker	128.507	179.732	51.225	39,86%
Otras mercancías MGNC (incluidas tras)	3.568.504	4.390.332	821.828	23,03%
Total MGNC	11.788.513	14.085.935	2.297.422	19,49%

1.1.6.1.4.. Mercancía General en contenedor

La mercancía general en contenedor, que representa el 75,55% del total del tráfico portuario, creció en 2018 un 3,41%, manipulándose un total de 57.885.808 toneladas.

Las principales mercancías son las siguientes:

(toneladas)	2017	2018	Dif	%
Materiales de construcción elaborados	9.558.029	9.358.919	-199.110	-2,08%
Productos químicos	7.658.570	8.269.005	610.435	7,97%
Resto de mercancías	7.291.057	7.526.458	235.401	3,23%
Otros productos alimenticios	4.530.356	3.669.254	-861.102	-19,01%
Maquinaria, herramientas y repuestos	3.379.433	3.719.044	339.611	10,05%
Papel y pasta	3.284.944	3.215.179	-69.765	-2,12%
Tara de contenedores	2.208.127	2.513.694	305.567	13,84%
Productos siderúrgicos	2.103.008	2.292.283	189.275	9,00%
Vinos, bebida, alcoholes y derivados	1.971.890	2.215.427	243.537	12,35%
Frutas, hortalizas y legumbres	1.879.897	1.913.241	33.344	1,77%
Automóviles y sus piezas	1.364.173	1.632.814	268.641	19,69%
Otros productos metalúrgicos	1.024.549	1.394.063	369.514	36,07%
Tabaco, cacao, café y especias	1.225.776	1.054.583	-171.193	-13,97%
Cereales y su harina	1.028.319	1.131.576	103.257	10,04%
Otras mercancías MGC (incluidas taras)	7.470.488	7.980.268	509.780	6,82%
Total MGC	55.978.616	57.885.808	1.907.192	3,41%

1.1.6.2. Comercio exterior y tráfico Nacional.

1.1.6.2.1. Comercio Exterior

El tráfico de mercancías de comercio exterior recoge únicamente las exportaciones e importaciones de mercancía. En los siguientes cuadros estadísticos no se tiene en cuenta el peso de los equipamientos que transportan dichas mercancías, el tránsito marítimo y el tráfico nacional de cabotaje.

1.1.6.2.2. Exportaciones.

En 2018 el tráfico de exportación descendió un -1,66%, siendo las principales mercancías las siguientes:

(toneladas)	2017	2018	Dif	%
Materiales de construcción elaborados	5.195.942	4.923.012	-272.930	-5,25%
Productos químicos	1.507.432	1.575.745	68.313	4,53%
Automóviles y sus piezas	1.228.831	1.181.309	-47.522	-3,87%
Vinos, bebida, alcoholes y derivados	1.199.481	1.172.740	-26.741	-2,23%
Maquinaria, herramientas y repuesto	875.915	818.868	-57.047	-6,51%
Resto de mercancías	737.462	886.940	149.478	20,27%
Productos siderúrgicos	775.968	732.024	-43.944	-5,66%
Papel y pasta	772.736	670.941	-101.795	-13,17%
Otros productos alimenticios	469.521	505.276	35.755	7,62%
Mercancías varias*	3.028.378	3.062.790	34.412	1,14%
Total general	15.791.666	15.529.645	-262.021	-1,66%

Los principales destinos por países de las exportaciones son:

(toneladas)	2017	2018	Dif	%
ITALIA	1.989.919	2.250.724	260.805	13,11%
E.E.U.U.	1.232.348	1.441.746	209.398	16,99%
CHINA	1.349.579	900.690	-448.889	-33,26%
MARRUECOS	817.836	620.183	-197.653	-24,17%
ARABIA SAUDI	784.949	653.007	-131.942	-16,81%
ARGELIA	494.304	561.251	66.947	13,54%
U.E. ARABES	524.915	382.159	-142.756	-27,20%
MEJICO	443.710	435.737	-7.973	-1,80%
REINO UNIDO	364.980	350.186	-14.794	-4,05%
BRASIL	307.319	237.764	-69.555	-22,63%
INDIA	254.190	276.587	22.397	8,81%
CANADA	266.682	258.898	-7.784	-2,92%
LIBANO	255.098	252.512	-2.586	-1,01%
COLOMBIA	241.697	252.767	11.070	4,58%
BELGICA	230.374	262.112	31.738	13,78%
Resto de países	6.233.766	6.393.322	159.556	2,56%
Total general	15.791.666	15.529.645	-262.021	-1,66%

1. Análisis Estadístico del Tráfico

1.1.6.2.3. Importaciones.

Las importaciones aumentaron un 4,07% moviéndose un total de 12.645.983 toneladas, siendo las principales mercancías de importación las siguientes:

(toneladas)	2017	2018	Dif	%
Productos siderúrgicos	1.854.820	2.112.705	257.885	13,90%
Resto de mercancías	1.586.454	1.820.783	234.329	14,77%
Cereales y su harina	1.160.233	1.440.293	280.060	24,14%
Productos químicos	1.064.580	1.250.850	186.270	17,50%
Automóviles y sus piezas	760.158	918.544	158.386	20,84%
Gas natural	1.388.789	216.597	-1.172.192	-84,40%
Maquinaria, herramientas y repuesto	658.893	834.112	175.219	26,59%
Papel y pasta	534.852	563.925	29.073	5,44%
Materiales de construcción elaborado	377.535	457.979	80.444	21,31%
Mercancías varias*	2.764.768	3.030.195	265.427	9,60%
Total general	12.151.082	12.645.983	494.901	4,07%

Los principales países de donde proceden las mercancías son los siguientes:

(toneladas)	2017	2018	Dif	%
CHINA	1.886.698	2.102.516	215.818	11,44%
ITALIA	1.280.441	1.872.065	591.624	46,20%
UCRANIA	711.412	928.194	216.782	30,47%
FRANCIA	727.989	739.103	11.114	1,53%
TURQUIA	587.326	778.482	191.156	32,55%
E.E.U.U.	790.024	575.331	-214.693	-27,18%
INDIA	471.804	436.885	-34.919	-7,40%
ARGELIA	460.690	286.724	-173.966	-37,76%
HOLANDA	340.874	247.014	-93.860	-27,54%
PERU	441.516	134.833	-306.683	-69,46%
EGIPTO	276.662	285.826	9.164	3,31%
COREA DE SUR	187.341	254.140	66.799	35,66%
BRASIL	206.331	223.943	17.612	8,54%
NIGERIA	389.700	11.010	-378.690	-97,17%
BULGARIA	202.633	118.665	-83.968	-41,44%
Resto de países	3.189.641	3.651.252	461.611	14,47%
Total general	12.151.082	12.645.983	494.901	4,07%

1.1.6.3. Tráfico Nacional.

Durante 2018 el tráfico nacional (sin contar el tránsito e incluyendo los graneles) aumentó un 22,54%. En total se movieron 4.189.915 toneladas (sin la tara del equipamiento) en operaciones de carga y descarga. El tráfico con Baleares representa un 70,73% del tráfico nacional mientras que Canarias un 15,87%.

1.2. Información Económico-Financiera

1.2.1. Balances de Situación al 31 de diciembre de 2018 y 2017 (en euros)

ACTIVO	2018	2017
A) ACTIVO NO CORRIENTE	1.246.705.514,80	1.272.371.818,56
I. Inmovilizado intangible	3.946.931,86	4.056.683,85
1. Propiedad industrial y otro inmovilizado intangible	14.554,15	658,52
2. Aplicaciones informáticas	3.932.377,71	4.056.025,33
II. Inmovilizado material	931.837.794,87	950.853.791,77
1. Terrenos y bienes naturales	121.070.963,22	121.070.963,22
2. Construcciones	790.891.453,94	815.092.633,07
3. Equipamientos e instalaciones técnicas	3.383.561,37	3.851.022,61
4. Inmovilizado en curso y anticipos	13.716.133,15	8.164.929,94
5. Otro inmovilizado	2.775.683,19	2.674.242,93
III. Inversiones inmobiliarias	243.373.799,58	249.910.984,48
1. Terrenos	187.352.440,51	187.352.440,51
2. Construcciones	56.021.359,07	62.558.543,97
IV. Inversiones en empresas del grupo y asociadas a largo plazo	65.798.892,62	60.465.556,99
1. Instrumentos de patrimonio	65.798.892,62	60.465.556,99
V. Inversiones financieras a largo plazo	1.207.657,32	5.657.794,11
1. Instrumentos de patrimonio	408.000,00	408.300,00
2. Créditos a terceros	799.155,47	798.992,26
3. Administraciones Públicas, subvenciones oficiales pendientes de cobro	-	4.450.000,00
4. Otros activos financieros	501,85	501,85
VII. Deudores comerciales no corrientes	540.438,55	1.427.007,36

ACTIVO	2018	2017
B) ACTIVO CORRIENTE	149.244.146,86	127.734.639,61
II. Existencias	178.825,17	162.216,57
III. Deudores comerciales y otras cuentas a cobrar	24.877.209,07	35.571.893,66
1. Clientes por ventas y prestaciones de servicios	15.762.521,36	27.285.812,30
2. Clientes y deudores, empresas del grupo y asociadas	7.430.216,42	7.430.481,44
3. Deudores varios	164.535,90	164.224,22
4. Administraciones Públicas, subvenciones oficiales pendientes de cobro	750.000,00	-
5. Otros créditos con las Administraciones Públicas	769.935,39	691.375,70
IV. Inversiones en empresas del grupo y asociadas a corto plazo	-	-
V. Inversiones financieras a corto plazo	15.278,18	122.628,73
2. Créditos a empresas	14.703,30	104.343,85
3. Otros activos financieros	574,88	18.284,88
VII. Efectivo y otros activos líquidos equivalentes	124.172.834,44	91.877.900,65
1. Tesorería	124.172.138,39	31.867.455,87
2. Otros activos líquidos equivalentes	696,05	60.010.444,78
TOTAL ACTIVO (A+B)	1.395.949.661,66	1.400.106.458,17

1.2.2. Balances de Situación al 31 de diciembre de 2018 y 2017 (en euros)

PATRIMONIO NETO Y PASIVO	2018	2017
A) PATRIMONIO NETO	867.776.878,52	838.135.167,26
A-1) Fondos propios	717.580.493,28	702.215.239,81
I. Patrimonio	325.001.243,82	325.290.096,83
II. Resultados acumulados	359.237.301,50	344.721.436,78
III. Resultado del ejercicio	33.341.947,96	32.203.706,20
A-2) Ajustes por cambios de valor	(32.248.306,53)	(35.183.805,84)
II. Operaciones de cobertura	(32.248.306,53)	(35.183.805,84)
A-3) Subvenciones, donaciones y legados recibidos	182.444.691,77	171.103.733,29
B) PASIVO NO CORRIENTE	460.194.144,66	495.954.729,10
I. Provisiones a largo plazo	2.854.254,00	3.647.513,71
2. Provisión para responsabilidades	2.854.254,00	3.647.513,71
II. Deudas a largo plazo	399.439.981,96	430.844.015,67
1. Deudas con entidades de crédito	364.093.214,28	392.532.103,17
3. Otras	35.346.767,68	38.311.912,50
V. Periodificaciones a largo plazo	57.899.908,70	61.463.199,72

PATRIMONIO NETO Y PASIVO	2018	2017
C) PASIVO CORRIENTE	67.978.638,48	66.016.561,81
II. Provisiones a corto plazo	8.054.069,04	9.158.244,07
III. Deudas a corto plazo	41.375.232,55	41.619.178,69
1. Deudas con entidades de crédito	28.445.555,23	28.445.454,57
2. Proveedores de inmovilizado a corto plazo	3.072.496,12	2.167.379,30
3. Otros pasivos financieros	9.857.181,20	11.006.344,82
IV. Deudas con empresas del grupo y asociadas a corto plazo	517.496,03	450.387,25
V. Acreedores comerciales y otras cuentas a pagar	18.031.840,86	14.788.751,80
1. Acreedores y otras cuentas a pagar	11.365.432,86	12.177.756,02
2. Administraciones Públicas, anticipos de subvenciones	738.743,07	994.460,00
3. Otras deudas con las Administraciones Públicas	5.927.664,93	1.616.535,78
TOTAL PATRIMONIO NETO Y PASIVO (A+B+C)	1.395.949.661,66	1.400.106.458,17

1. Análisis Estadístico del Tráfico

1.2.3. Cuentas de Pérdidas y Ganancias correspondiente a los ejercicios anuales terminados en 31 de diciembre de 2018 y 2017 (en euros)

	(Debe) Haber	
	2018	2017
1. Importe neto de la cifra de negocios	138.047.978,41	139.298.089,76
A. Tasas portuarias	122.961.123,57	123.499.797,50
a) Tasa de ocupación	28.277.950,13	26.859.128,57
b) Tasas de utilización	78.499.661,76	80.821.363,08
1. Tasa del buque (T1)	27.927.666,26	31.290.029,64
2. Tasa de las embarcaciones deportivas y de recreo (T5)	595.717,87	572.653,77
3. Tasa del pasaje (T2)	2.241.515,20	2.393.001,25
4. Tasa de la mercancía (T3)	47.634.749,01	46.368.014,28
5. Tasa de la pesca fresca (T4)	38.194,28	31.181,53
6. Tasa por utilización especial de la zona de tránsito (T6)	61.819,14	166.482,61
c) Tasa de actividad	14.719.939,82	14.302.054,15
d) Tasa de ayudas a la navegación	1.463.571,86	1.517.251,70
B. Otros ingresos de negocio	15.086.854,84	15.798.292,26
a) Importes adicionales a las tasas	1.454.537,07	1.601.876,83
b) Tarifas y otros	13.632.317,77	14.196.415,43
3. Trabajos realizados por la empresa para su activo	71.485,59	70.537,74
5. Otros ingresos de explotación	3.942.491,28	4.646.059,44
a) Ingresos accesorios y otros de gestión corriente	1.954.664,27	2.357.970,70
b) Subvenciones de explotación incorporadas al resultado del ejercicio	12.567,22	355.559,19
c) Ingresos traspasados al resultado por concesiones revertidas	1.902.259,79	1.861.529,55
d) Fondo de Compensación Interportuario recibido	73.000,00	71.000,00
6. Gastos de personal	(21.253.473,89)	(21.088.741,59)
a) Sueldos, salarios y asimilados	(15.421.151,16)	(15.279.322,72)
b) Indemnizaciones	(7.128,88)	(11.257,73)
c) Cargas sociales	(5.825.193,85)	(5.798.161,14)
7. Otros gastos de explotación	(39.761.068,41)	(37.827.648,99)
a) Servicios exteriores	(22.294.480,64)	(21.226.001,92)
1. Reparaciones y conservación	(7.612.750,83)	(6.830.911,96)
2. Servicios de profesionales independientes	(2.999.125,58)	(2.884.787,37)
3. Suministros y consumos	(6.878.809,86)	(7.280.973,79)

	(Debe) Haber	
	2018	2017
4. Otros servicios exteriores	(4.803.794,37)	(4.229.328,80)
b) Tributos	(3.438.265,88)	(3.470.026,98)
c) Pérdidas, deterioro y variación de provisiones por operaciones comerciales	(3.189.663,25)	(2.541.762,08)
d) Otros gastos de gestión corriente	(1.712.666,74)	(1.843.418,25)
e) Aportación a Puertos del Estado art. 19.1.b) RDL 2/2011	(4.939.991,90)	(4.748.439,76)
f) Fondo de Compensación Interportuario aportado	(4.186.000,00)	(3.998.000,00)
8. Amortizaciones del inmovilizado	(49.009.604,88)	(48.730.221,24)
9. Imputación de subvenciones de inmovilizado no financiero y otras	4.616.384,80	3.876.822,89
10. Excesos de provisiones	477.803,14	455.418,28
11. Deterioro y resultado por enajenaciones del inmovilizado	(776.445,23)	(1.579.513,35)
a) Deterioros y pérdidas	69.614,43	(1.543.482,00)
b) Resultados por enajenaciones y otras	(846.059,66)	(36.031,35)
Otros resultados (Gastos Excepcionales)	-	(5.162,60)
A.1. RESULTADO DE EXPLOTACIÓN (1+3+5+6+7+8+9+10+11)	36.355.550,81	39.115.640,34
12. Ingresos financieros	495.685,45	222.611,55
a) De participaciones en instrumentos de patrimonio	5.499,33	3.245,51
b) De valores negociables y otros instrumentos financieros	490.186,12	219.366,04
c) Incorporación al activo de gastos financieros	-	-
13. Gastos financieros	(1.160.904,47)	(951.229,85)
a) Por deudas con terceros	(684.688,71)	(737.963,33)
b) Por actualización de provisiones	(476.215,76)	(213.266,52)
14. Variación de valor razonable en instrumentos financieros	(7.514.485,36)	(6.334.603,61)
16. Deterioro y resultado por enajenaciones de instrumentos financieros	5.166.101,53	151.287,77
a) Deterioros y pérdidas	5.166.101,53	151.287,77
A.2. RESULTADO FINANCIERO (12+13+14+16)	(3.013.602,85)	(6.911.934,14)
A.3. RESULTADO ANTES DE IMPUESTOS (A.1+A.2)	33.341.947,96	32.203.706,20
17. Impuesto sobre beneficios	-	-
A.4. RESULTADO DEL EJERCICIO (A.3+17)	33.341.947,96	32.203.706,20

1.2.4. Estado de cambios en el patrimonio neto correspondiente a los ejercicios anuales terminados en 31 de diciembre de 2018 y 31 de diciembre de 2017

1.2.4.1. Estado de ingresos y gastos reconocidos correspondiente a los ejercicios anuales terminados en 31 de diciembre de 2018 y 31 de diciembre de 2017 (en euros)

	7/10/1905	2017
A) Resultado de la cuenta de pérdidas y ganancias	33.341.947,96	32.203.706,20
B) Ingresos y gastos imputados directamente al patrimonio neto (I+II+III)	3.107.260,90	7.284.534,81
I. Por coberturas de flujos de efectivos	2.935.499,31	7.284.534,81
II. Subvenciones, donaciones y legados	17.859.603,07	-
III. Otros ajustes	(17.687.841,48)	-
C) Transferencias a la cuenta de pérdidas y ganancias (I)	(6.518.644,59)	(5.738.352,44)
I. Subvenciones, donaciones y legados	(6.518.644,59)	(5.738.352,44)
Total de ingresos y gastos reconocidos (A+B+C)	29.930.564,27	33.749.888,57

1.2.4.2. Estado total de cambios en el patrimonio neto correspondiente a los ejercicios anuales terminados en 31 de diciembre de 2018 y 31 de diciembre de 2017 (en euros)

	Patrimonio	Resultados de ejercicios anteriores	Resultado del ejercicio	Ajustes por cambio de valor
A. SALDO, FINAL DEL AÑO 2016	325.290.096,83	314.822.988,08	29.928.513,83	(42.498.405,78)
I. Ajustes por cambios de criterio 2016	-	-	(30.065,13)	30.065,13
II. Ajustes por errores 2016 y anteriores	-	-	(30.065,13)	30.065,13
B. SALDO AJUSTADO, INICIO DEL AÑO 2017	325.290.096,83	314.822.988,08	29.898.448,70	(42.468.340,65)
I. Total ingresos y gastos reconocidos	-	-	32.203.706,20	7.284.534,81
III. Otras variaciones del patrimonio neto	-	29.898.448,70	(29.898.448,70)	-
C. SALDO, FINAL DEL AÑO 2017	325.290.096,83	344.721.436,78	32.203.706,20	(35.183.805,84)
I. Ajustes por cambios de criterio 2017	-	-	-	-
II. Ajustes por errores 2017	-	-	-	-
D. SALDO AJUSTADO, INICIO DEL AÑO 2018	325.290.096,83	344.721.436,78	32.203.706,20	(35.183.805,84)
I. Total ingresos y gastos reconocidos	-	(17.687.841,48)	33.341.947,96	2.935.499,31
III. Otras variaciones del patrimonio neto	(288.853,01)	32.203.706,20	(32.203.706,20)	-
E. SALDO, FINAL DEL AÑO 2018	325.001.243,82	359.237.301,50	33.341.947,96	(32.248.306,53)

1.2.5. Estado de flujos de efectivo correspondiente a los ejercicios anuales terminados en 31 de diciembre de 2018 y 31 de diciembre de 2017 (en euros)

CONCEPTO	2018	2017
A) FLUJOS DE EFECTIVO DE LAS ACTIVIDADES DE EXPLOTACIÓN (+/-1+/-2+/-3+/-4)	75.453.451,25	68.253.008,30
1. Resultado del ejercicio antes de impuestos	33.341.947,96	32.203.706,20
2. Ajustes del resultado	41.583.508,68	47.466.888,38
a) Amortización del inmovilizado (+)	49.009.604,88	48.730.221,24
b) Correcciones valorativas por deterioro (+/-)	(5.402.650,06)	1.392.194,23
c) Variación de provisiones (+/-)	(355.823,08)	185.268,95
d) Imputación de subvenciones (-)	(4.616.384,80)	(3.876.822,89)
e) Resultados por bajas y enajenaciones del inmovilizado (+/-)	846.059,66	36.031,35
g) Ingresos financieros (-)	(495.685,45)	(222.611,55)
h) Gastos financieros (+)	1.160.904,47	951.229,85
i) Variación de valor razonable en instrumentos financieros (+/-)	7.514.485,36	6.334.603,61
j) Ingresos traspasados al resultado por concesiones revertidas (-)	(1.902.259,79)	(1.861.529,55)
k) Imputación a resultados de anticipos recibidos por ventas o prestación de servicios (-)	(4.174.742,51)	(4.206.859,46)
l) Otros ingresos y gastos (+/-)	-	5.162,60
3. Cambios en el capital corriente	9.036.858,20	(2.317.439,90)
a) Existencias (+/-)	(16.608,60)	(40.505,36)
b) Deudores y otras cuentas a cobrar (+/-)	12.487.228,79	(2.851.657,36)
c) Otros activos corrientes (+/-)	17.710,00	3.260,00
d) Acreedores y otras cuentas a pagar (+/-)	(1.443.432,93)	1.032.291,39
e) Otros pasivos corrientes (+/-)	(1.789.660,46)	(215.949,96)
f) Otros activos y pasivos no corrientes (+/-)	(218.378,60)	(244.878,61)
4. Otros flujos de efectivo de las actividades de explotación	(8.508.863,59)	(9.100.146,38)
a) Pagos de intereses (-)	(9.004.549,04)	(9.291.676,08)

CONCEPTO	2018	2017
b) Cobros de dividendos (+)	5.499,33	3.245,51
c) Cobros de intereses (+)	484.622,04	197.915,14
d) Pagos de principales e intereses de demora por litigios tarifarios (-)	-	(31.081,85)
e) Cobros de OPPE para el pago de principales e intereses de demora por litigios tarif. (+)	5.564,08	21.450,90
B) FLUJOS DE EFECTIVO DE LAS ACTIVIDADES DE INVERSIÓN (7-6)	(18.419.628,57)	(15.430.612,23)
6. Pagos por inversiones (-)	(18.419.628,57)	(15.455.129,58)
b) Inmovilizado intangible	(958.078,49)	(1.012.778,29)
c) Inmovilizado material	(17.344.615,98)	(14.392.163,86)
e) Otros activos financieros	(116.934,10)	(50.187,43)
7. Cobros por desinversiones (+)	-	24.517,35
c) Inmovilizado material	-	24.517,35
C) FLUJOS DE EFECTIVO DE LAS ACTIVIDADES DE FINANCIACIÓN (+/-9+/-10)	(24.738.888,89)	(36.086.257,31)
9. Cobros y pagos por instrumentos de patrimonio	3.700.000,00	-
a) Subvenciones, donaciones y legados recibidos (+)	3.700.000,00	-
10. Cobros y pagos por instrumentos de pasivo financiero	(28.438.888,89)	(36.086.257,31)
b) Devolución y amortización de	(28.438.888,89)	(36.086.257,31)
1. Deudas con entidades de crédito (-)	(28.438.888,89)	(36.086.257,31)
E) AUMENTO/DISMINUCIÓN NETA DEL EFECTIVO O EQUIVALENTES (+/-A+/-B+/-C)	32.294.933,79	16.736.138,76
Efectivo o equivalentes al comienzo del ejercicio	91.877.900,65	75.141.761,89
Efectivo o equivalentes al final del ejercicio	124.172.834,44	91.877.900,65

2. Características Técnicas del Puerto



2. Características Técnicas del Puerto

2.1. Condiciones generales

2.1.1. Situación

	VALENCIA	SAGUNTO	GANDÍA
Longitud	0º 18,1' W (*)	0º 13' W	0º 9' W
Latitud	39º 26,9' N	39º 39' N	38º 59' N

(*) Coordenadas referidas al Faro ubicado en la confluencia de los diques del Norte y del Este.

2.1.2. Régimen de vientos

	VALENCIA	SAGUNTO	GANDÍA
Reinante	SE	SE	SE
Dominante	NE 1/4 E	NE 1/4 E	NE 1/4 E

2.1.3. Régimen de temporales

	VALENCIA	SAGUNTO	GANDÍA
Altura significativa de ola (Hs)	4,63	3,93	5,45
Periodo de pico (Tp)	9,19	9,95	11,3
Dirección media de procedencia del oleaje (DIR)	67	68	44

2.1.4. Nivel del mar

	VALENCIA		SAGUNTO		GANDÍA	
	en el año	Efemérides (máximo nivel observado)	en el año	Efemérides (máximo nivel observado)	en el año	Efemérides (máximo nivel observado)
Máximo nivel del mar	2017	0,76 m	2017	0,36	2017	0,49
Mínimo nivel del mar	2017	-0,56 m	2017	-0,4	2017	-0,34

2.1.5. Entrada

2.1.5.1. Canal de entrada

	VALENCIA		SAGUNTO	GANDÍA
Orientación	SE	S	SE	SE
Ancho	500 m	500 m	180 m	75 m
Longitud	2.450 m	2,600 m	1.250 m	600 m
Calado en B.M.V.E.	18,5 m	18,5 m	17,50 m	11,00 m
Naturaleza del fondo	ARENAS	ARENAS	ARENAS Y GRAVAS	ARENAS

2.1.5.2. Boca de entrada

	VALENCIA		SAGUNTO	GANDÍA
Orientación	S	S	SE	SE
Ancho	260 m	500 m	350 m	130 m
Calado en B.M.V.E.	18,5 m	16 m	17,50 m	10,00 m
Máxima corriente controlada				

2.1.5.3. Utilización de remolcadores de entrada y salida

VALENCIA		SAGUNTO		GANDÍA	
Opcional	Opcional	Opcional	Opcional	Opcional	Opcional

2.1.5.4. Mayor buque entrado en el último año

Características	Mayor eslora		Mayor calado	
	Zona 1	Zona 2	Zona 1	Zona 2
Nombre	MSC ELOANE		MAERSK HONAM	
Nacionalidad	LIBERIA		SINGAPUR	
G.T.	193.489		153.153	
T.P.M.	201.792		162.051	
Eslora	400		353,02	
Calado	16,02		17,00	
Tipo	PORTACONTENEDOR		PORTACONTENEDOR	
Calado real a la entrada o salida	14,40		15,00	

2. Características Técnicas del Puerto

2.1.6. Superficie de flotación (Ha)

2.1.6.1. Zona I

Situación	Antepuerto	Dársenas				Total
		Comerciales	Pesqueras	Resto	Copa América	
VALENCIA	-	479,54	0,62	59,95	58,39	598,50
SAGUNTO	-	219,28	1,30	0,00	0,00	220,58
GANDÍA	-	24,62	0,39	3,34	0,00	28,35
TOTAL ZONA 1	-	723,44	2,31	63,29	58,39	847,43

2.1.6.2. Zona II

Situación	Accesos	Fondeadero	Resto	Total
VALENCIA	-	792	7.320	8.112
SAGUNTO	-	688	10.102	10.790
GANDÍA	-	749	3.368	4.116
TOTAL ZONA 2	-	2.229	20.789	23.018

2. Características Técnicas del Puerto

2.2. Instalaciones al servicio del comercio marítimo

2.2.1. Muelles y atraques

2.2.1.1. Clasificación por Dársenas

NOMBRE	Terminal / Instalación	LONGITUD (m)	CALADO (m)	ANCHO (m)	EMPLEOS
EN DARSENAS COMERCIALES:		20.644			
VALENCIA		13.554			
MUELLES PÚBLICOS		12.778			
CRUCEROS UNO, DOS Y TRES	Terminal de Cruceros	1.654	14,00	variable	Cruceros
AMPLIACIÓN NORTE		1.219	16,00	variable	
DIQUE DEL ESTE	Valencia Terminal Europa S.A. Ford España, S.L.	967	16,00	200,00	Vehículos nuevos, Ro-Ro
TRANSVERSAL DIQUE DEL ESTE	Valencia Terminal Europa, S.A.	280	16,00	250,00	Vehículos nuevos, Ro-Ro
NORTE (XITÁ)	Terminales Portuarias, S.L. Valencia Terminal Europa, S.A. HOLCIM(España), S.A. Galp Energía España, S.A.U.	897	16,00	210,00	Gránulos sólidos, descarga de productos químicos y petrolíferos y vehículos
DESGUACE	Muelle de servicios	199	7,00	70,00	Remolcadores, prácticos
LLOVERA	TCV Stevedoring Company, S.A.	488	16,00	70,00	Contenedores
LEVANTE 1, 2, y 3	TCV Stevedoring Company, S.A.	1.193	15/9/12	370,00	Contenedores
LEVANTE 4	TCV Stevedoring Company, S.A. Compañía Trasmediterránea, S.A.	351	12,00	370,00	Mercancía General, Ro-Ro, Contenedores
TRANSVERSALES	Compañía Trasmediterránea, S.A.	395	10,50	45,30	Ro-Ro, Pasajeros, Cruceros turísticos
PONIENTE TRAMO 1º	Compañía Trasmediterránea, S.A.	126	9,00	101,00	Ro-Ro, Pasajeros, Cruceros Turísticos
PONIENTE TRAMO 2º		207	11,00	101,00	Ro-Ro, Pasajeros, Cruceros Turísticos
ESPIGÓN TURIA, PARAMENTO NORTE	Depósitos de material grasas Industriales, S.A. (DEMAGRISA) TCV	281	9/11	75,50	Mercancía General, Graneles líquidos por instalación especial
ESPIGÓN TURIA TESTERO	Cemex España Operaciones S.A.	182	14,00	variable	Graneles sólidos por instalación especial
ESPIGÓN TURIA, PARAMENTO SUR, TRAMO 1	Productos Asfálticos, S.A.	200	9,00	75,50	Mercancía General, Granel líquido
ESPIGÓN TURIA, PARAMENTO SUR, TRAMO 2		151	11,00	75,50	Mercancía General

2. Características Técnicas del Puerto

UNIÓN NAVAL DE LEVANTE		256	8,00	18,00	
TURIA	Eurolineas Marítimas,S.A. Teva-Tank, S.L.	376	9,00	120,00	Ro-Ro, Pasajeros, Cruceros Turísticos
SUR	Terminal Marítima de Graneles, S.L. Silos de Levante,S.A.	549	14,00	200,00	Granel Sólido
DARSENА SERVICIOS NÁUTICOS SUR		59	3,00	variable	
DARSENА SERVICIOS NÁUTICOS OESTE		90	3,00	variable	
DARSENА SERVICIOS NÁUTICOS NORTE		144	1,70	variable	
DARSENА SERVICIOS NAUTICOS ESTE		205	10,50		
COSTA		538	16,00	350,00	Contenedores
PRÍNCIPE FELIPE	Noatum Container Terminal Valencia	1.440	16,00	600,00	Contenedores
ESTE		332	16,00	400,00	Contenedores
MUELLES PARTICULARES		776			
TRANSVERSAL DE COSTA	Mediterranean Shipping Company Terminal Valencia, S.A. Frío Puerto Valencia, S.L.	776	16,00	430,00	Contenedores
SAGUNTO		5.801			
MUELLES PÚBLICOS		4.199			
NORTE 1	Logística Puerto de Sagunto, S.L. Berge Marítima Portuaria Levantina, S.A.	489	8,50	100,00	Mercancía General, Abonos, Contenedores y Ro-Ro
CENTRO 1	Noatum Ports Valenciana, S.A.	620	10,10	200,00	Mercancía General, Contenedores, Ro-Ro
SUR 1	Fertiberia, S.A. Noatum Ports Valenciana, S.A.	583	9,50	227,00	Gráneles líquidos instalación especial, Mercancía General
LEVANTE		938	14,00		
NORTE 2	Intersagunto Terminales, S.A.	643	16,00	573,00	Contenedores
SERVICIOS 1 TRAMO 1		41	7,50		
SERVICIOS 1 TRAMO 2		101	7,50		
SERVICIOS 2		30	4,00	variable	
NORESTE	Portuaria Levantina, S.A. Noatum Ports Valenciana, S.A. Logística Puerto de Sagunto, S.L.	333	14,00	112,00	Polivalente
PANTALAN (sin servicio)		422	14,00	variable	

2. Características Técnicas del Puerto

MUELLES PARTICULARES		1.602			
ASTILLERO VARADERO	Vulkan Shipyard, S.L.	240	5,00		Astillero- varadero
CENTRO 2	Bergé Marítima, S.L.	241	16,00		Vehículos nuevos
SUR 2	Toyota Logistics Services Valencia, S.L.U. Bergé Marítima, S.L.	963	16,00		Vehículos nuevos
ATRAQUE METANEROS	Planta de Regasificación de Sagunto, S.A. (Saggas)	158	16,00		Planta regasificadora
GANDÍA		1.289			
MUELLES PÚBLICOS		1.189			
DE LOS BORGIA		266	5,00	variable	
NORTE		125	6,00	90,00	Náutico deportivo
FRUTERO	Servicios náuticos	277	6,00	50,00	Servicios náuticos
SUR	Desarrollo Hortofrutícola de la Safor, S.A. (DEHORSA)	209	8,00	90,00	Mercancía general
SERPIS	Navarro y Boronad, S.L. (Madera y Papel) Desarrollo Hortofrutícola de la Safor, S.A. (DEHORSA)	313	10,00	180,00	Mercancía general, perecederos
MUELLES PARTICULARES		100			
VARADERO	Sebastián Castello Herrero	100	6,50		Varadero
EN DARSENAS PESQUERAS:		845			
VALENCIA		212			
TRANSVERSAL PONIENTE INTERIOR		212	7,00	45,30	Pesca
GANDÍA		281			
MOTO-VELEROS	Cofradía de Pescadores Puerto de Gandía	182	5,00	50,00	Atraque flota pesquera
PESQUERO	Cofradía de Pescadores Puerto de Gandía	99	5,00		Atraque flota pesquera
SAGUNTO		352			
DARSENA PESQUERA 1		233	4,50	30,00	Pesca
DARSENA PESQUERA 2		119	4,50	15,00	Pesca

2. Características Técnicas del Puerto

DARSENA PORT AMERICA'S CUP	6.640			
DARSENA INTERIOR	2.016			
TRANSVERSAL LEVANTE INTERIOR	185	8,00	45,30	Ro-Ro
ADUANA	232	8,00	77,00	Embarcaciones menores
GRAO - 1	158	8,00	55,00	Embarcaciones menores
GRAO - 2	64	8,00	81,00	Embarcaciones menores
ESTACIÓN 1	204	8,00	141,00	Embarcaciones menores
ESTACIÓN 2	130	8,00	90,00	Embarcaciones menores
PANTALÁN DÁRSENA INTERIOR - 1	340	8,00	21,00	Embarcaciones menores
PANTALÁN DÁRSENA INTERIOR - 2	529	8,00	14,00	Embarcaciones menores
NAZARET	174	8,00	140,00	Embarcaciones menores
DÁRSENA EXTERIOR	4.624			
NORTE	1.457	4/7		Embarcaciones menores
SUR	3.167	7,00		Embarcaciones menores
DARSENA REAL CLUB NAÚTICO	3.640			
DÁRSENA 1				
LINEA DE ATRAQUE 1	417	8,00		Embarcaciones menores
LINEA DE ATRAQUE 2	231	8,00		Embarcaciones menores
DÁRSENA 2				
LINEA DE ATRAQUE 3	321	2,50		Embarcaciones menores
LINEA DE ATRAQUE 4	206	2,50		Embarcaciones menores
LINEA DE ATRAQUE 5	242	4,00		Embarcaciones menores
DÁRSENA 3				
LINEA DE ATRAQUE 6	183	4,00	165,00	Embarcaciones menores
NUEVA DÁRSENA	2040			Embarcaciones menores

2. Características Técnicas del Puerto

2.2.1.2. Clasificación por empleos y calados

EMPLEOS	Metros lineales con calado "C" (m)					TOTALES (m.)	C<4
	C>=12	12>C>=10	10>C>=8	8>C>=6	6>C>=4		
DEL SERVICIO/PUBLIC							
MUELLES COMERCIALES / COMMERCIAL QUAYS:							
Contenedores	4.364		270			4.634	0
Ro-Ro/Vehículos	1.247					1.247	0
Graneles sólidos	1.368					1.368	0
Graneles líquidos	260					260	0
Polivalentes	684	1.365	1.480			3.529	0
Ro-Ro/Pasajeros	1.654	602	502			2.757	0
OTROS MUELLES / OTHER QUAYS:							
Pesca				212	633	845	
Armamento, reparación y desguace						0	0
Varios	2.579	205	2.920	4.903	1.184	11.791	2.860
TOTAL DEL SERVICIO	12.156	2.171	5.172	5.115	1.817	26.432	2.860
DE PARTICULARES/PRIVATE							
MUELLES COMERCIALES / COMMERCIAL QUAYS:							
Contenedores	776					776	0
Ro-Ro/Vehículos	1.204					1.204	0
Graneles sólidos						0	0
Graneles líquidos	158					158	0
Polivalentes						0	0
Ro-Ro/Pasajeros						0	0
OTROS MUELLES / OTHER QUAYS:							
Armamento, reparación y desguace				100	240	340	0
Varios						0	0
TOTAL DE PARTICULARES	2.138	0	0	100	240	2.478	0
TOTAL	14.294	2.171	5.172	5.216	2.057	28.909	2.860

2. Características Técnicas del Puerto

2.2.2. Superficie terrestre y áreas de depósito (m²)

MUELLE	DESIGNACION	ALMACENES				VIALES	RESTO	TOTAL
		DESCUBIERTOS	CUBIERTOS Y ABIERTOS	CERRADOS	TOTAL			
VALENCIA								
	ZONA MUELLE	0	0	0	0	0	29.283	29.283
	VALENCIA TERMINAL EUROPA, S.A.	175.625	0	0	175.625	0	7.155	182.780
MUELLE DIQUE DEL ESTE	FORD ESPAÑA, S.A.	50.000	0	0	50.000	0	-	50.000
	RESTO	25.580			25.580	44.262	1.877	71.719
	TOTAL SUPERFICIE (m²)	251.205	0	0	251.205	44.262	38.315	333.782
	TERMINALES PORTUARIAS S.L.: Tanques para productos químicos.	0	0	7.295	7.295	0	29.453	36.748
	GARBA-PORT, S.L.: Planta de triaje	2.197	0	457	2.654	0	-	2.654
	GALP ENERGÍA ESPAÑA, S.A.U.: 20 depósitos con capacidad de 139.520 m ³ .	0	0	10.726	10.726	0	50.995	61.721
	URBAMAR LEVANTE, U.T.E.: 5 tanques de 30 m ³ y 4 de 450 m ³	422	0	391	813	0	2.929	3.742
ZONA DIQUE NORTE	SEROIL VALENCIA, S.L.	600	0	0	600	0	-	600
	VARESER 96	714	0	0	714	0	2.507	3.221
	EMS SHIP SUPPLY (SPAIN) S.A.	0	0	843	843	0	1.145	1.988
	TECOVASA	93	0	0	93	0	-	93
	RESTO	27.897	0	11.662	39.559	38.528	-	78.087
	TOTAL SUPERFICIE (m2)	31.923	0	31.374	63.297	38.528	87.029	188.854
	ZONA MUELLE	0	0		0	0	43.790	43.790
	TERMINALES PORTUARIAS, S.L.: Tanques para fuel, biocomustible, aceites, abonos y asfalto (8 depósitos con capacidad total de 53.278 m ³)	0	0	4.232	4.232	0	14.745	18.977
MUELLE NORTE	HOLCIM ESPAÑA S.A.: 2 silos de cemento con capacidad de 10.000 t.	2.098	0	893	2.991	0	-	2.991
	VALENCIA TERMINAL EUROPA, S.A.	6.000	0	0	6.000	0	-	6.000
	Ford España, S.L.	75.587	0	1.597	77.184	23.888	-	101.072
	TOTAL SUPERFICIE (m2)	83.685	0	6.722	90.407	23.888	58.535	172.830
	ZONA MUELLE	0	0	0	0	0	20.923	20.923
MUELLES DE CRUCEROS	VALENCIA TERMINAL EUROPA, S.A.	34.396	0	0	34.396	0	-	34.396
	RESTO	0	0	0	0	48.891	20.492	69.383
	TOTAL SUPERFICIE (m²)	34.396	0	0	34.396	48.891	41.415	124.702

2. Características Técnicas del Puerto

MUELLE	DESIGNACION	ALMACENES				VIALES	RESTO	TOTAL
		DESCUBIERTOS	CUBIERTOS Y ABIERTOS	CERRADOS	TOTAL			
EXPLANADA DE OBRAS DE AMPLIACIÓN	UTE	47.953	0	0	47.953	0	-	47.953
	RESTO	21.000	0	166	21.166	21.696	132.608	175.470
	TOTAL SUPERFICIE (m²)	68.953	0	166	69.119	21.696	132.608	223.423
MUELLE DESGUACE	ZONA MUELLE	0	0	0	0	0	1.989	1.989
	REMOLCADORES BOLUDA S.A.	0	369	441	810	0	-	810
	TCV	3.128		2.466	5.594			5.594
	RESTO	5.994	845	57	6.896	4.090	127	11.113
	TOTAL SUPERFICIE (m²)	9.122	1.214	2.964	13.300	4.090	2.116	19.506
MUELLE DE LEVANTE Y LLOVERA	ZONA MUELLE	0	0	145	145	0	78.790	78.935
	TCV	410.800	0	1.401	412.201	0		412.201
	COMPAÑÍA TRANSMEDITERRÁNEA, S.A.	28.254	0	0	28.254	0	-	28.254
	RESTO	3.859	0	269	4.128	118.991	-	123.119
	TOTAL SUPERFICIE (m²)	442.913	0	1.815	444.728	118.991	78.790	642.509
MUELLE DE TRANSVERSALES	ZONA MUELLE	0	0	0	0	18.604	3.428	22.032
	COMPAÑÍA TRASMEDITERRÁNEA	10.817	0	0	10.817	0	3.867	14.684
	TOTAL SUPERFICIE (m²)	10.817	0	0	10.817	18.604	7.295	36.716
PONIENTE	ZONA MUELLE	0	0	0	0		7.839	7.839
	COMPAÑÍA TRASMEDITERRÁNEA	25.865	0	1.831	27.696	0		27.696
	APARCAMIENTO		0	0	0	18.262	1.285	19.547
	TOTAL SUPERFICIE (m²)	25.865	0	1.831	27.696	18.262	9.124	55.082
ASTILLEROS	RESTO	0	0	0	0	15.750	4.863	20.613
	UNIÓN NAVAL DE VALENCIA, S.A.	59.714	0	31.555	91.269	0	-	91.269
	TOTAL SUPERFICIE (m²)	59.714	0	31.555	91.269	15.750	4.863	111.882
RECINTO DIRECCIÓN	RESTO	9.415	0	7.588	17.003	17.703	16.517	51.223
	TOTAL SUPERFICIE (m²)	9.415	0	7.588	17.003	17.703	16.517	51.223

2. Características Técnicas del Puerto

MUELLE	DESIGNACION	ALMACENES				VIALES	RESTO	TOTAL
		DESCUBIERTOS	CUBIERTOS Y ABIERTOS	CERRADOS	TOTAL			
EXPLANADA NORTE ROTONDA DEL TURIA	RESTO	8.182	0	260	8.442	7.603	7.982	24.027
	TOTAL SUPERFICIE (m²)	8.182	0	260	8.442	7.603	7.982	24.027
AVENIDA TURIA INTERIOR	VALENCIA CONTAINER DEPOT	9.195	0	1.629	10.824	0		10.824
	AYTO. VALENCIA	35.773	0	0	35.773	0	-	35.773
	SOCIEDAD ESTIBA Y DESESTIBA			4.420	4.420			4.420
	EIF LOGISTIC SEAPORT S.L.U.	35.215	0	0	35.215	0	-	35.215
	APARCAMIENTO	14.291	0	0	14.291	0	-	14.291
	RESTO	0	0	712	712	22.613	200.707	224.032
	TOTAL SUPERFICIE (m²)	94.474	0	6.761	101.235	22.613	200.707	324.555
MUELLE TURIA Y ESPIGÓN TURIA	ZONA MUELLE	0	0	0	0	4.749	16.472	21.221
	APV (Tinglado 14)	0	2.293	0	2.293	0	-	2.293
	TRANSITOS COSTA ESTE, S.L.			196	196			196
	Terminal marítima de graneles, S.L. (Tinglado 14)	0	5.701	0	5.701	0	-	5.701
	CEMEX ESPAÑA, S.A.: 3 silos para cemento, con capacidad de 9.574 m ³ .	4.440	0	632	5.072	0	-	5.072
	Transportes R. Torres, S.L.	0	0	146	146	0	-	146
	Transportes Alonso Salcedo, S.A.	0	0	74	74	0	-	74
	Productos Asfálticos, S.A.	3.643		1.901	5.544		-	5.544
	Transcont	54	0	0	54	0	-	54
	EUROLÍNEAS MARÍTIMAS, S.A.L	14.773	0	353	15.126	0	-	15.126
	TEVA-TANK, S.L.	2.233	0	1.650	3.883	0	-	3.883
	Amarradores del Puerto de Valencia, S.L.	0	0	63	63	0	-	63
	APARCAMIENTO	523	0	0	523	0	-	523
	RESTO	59.619	0	1.497	61.116	70.654	47	131.817
	TOTAL SUPERFICIE (m²)	85.285	7.994	6.512	99.792	75.403	16.519	191.714

2. Características Técnicas del Puerto

MUELLE	DESIGNACION	ALMACENES				VIALES	RESTO	TOTAL
		DESCUBIERTOS	CUBIERTOS Y ABIERTOS	CERRADOS	TOTAL			
MUELLE SUR	ZONA MUELLE	0	0	0	0	37.962	13.801	51.763
	RESTO	29.048	0	0	29.048	0	304	29.352
	SILOS DE LEVANTE S.A.: Silo para cereales con capacidad de 35.435 m ³ .	9.280	0	6.981	16.261	0	-	16.261
	EUROLINEAS MARITIMAS, S.A.	1.886			1.886			1.886
	INFRAPORTVA, S.A.	21.698	3.963	43.774	69.435		-	69.435
	ANTIGUA CONCESIÓN BORAX: Silo horizontal con 12.000 t. de capacidad, para mercancía bórax, y silo de reexpedición de 300 m ³ .	7.364	0	3.759	11.123	0	-	11.123
	RESGUARDO GUARDIA CIVIL	0	0	340	340	0	1.995	2.335
	APARCAMIENTO	920	0	0	920	0	-	920
	TOTAL SUPERFICIE (m²)	70.196	3.963	54.854	129.013	37.962	16.100	183.075
DARSENA SERVICIOS NAUTICOS	EDIFICIO AMARRADORES	0	0	612	612	0	0	612
	EDIFICIO PRACTICOS DE VALENCIA			834	834	0	0	834
	SOCIEDAD DE SALVAMENTO Y SEGURIDAD MARÍTIMA			150	150	0	0	150
	RESTO	13.773	0	0	13.773	6.288	0	20.061
	TOTAL SUPERFICIE (m²)	13.773	0	1.596	15.369	6.288	-	21.657
ZONA CAPITANÍA	FRIO PUERTO VALENCIA, S.L.	8.772	0	7.682	16.454	0	-	16.454
	DIRECCIÓN GENERAL DE LA MARINA MERCANTE-PIF	0	0	0	0	0	34.403	34.403
	LOGITERS LOGISTICA, S.A.	3.860	0	0	3.860	0	-	3.860
	RESTO	0	0	0	0	45.104	18.797	63.901
	TOTAL SUPERFICIE (m²)	12.632	0	7.682	20.314	45.104	53.200	118.618
MUELLE TRANSVERSAL DE COSTA	RESTO	0	0	0	0	18.013	-	18.013
	MSC	376.342	0	4.446	380.788	500	-	381.288
	TOTAL SUPERFICIE (m²)	376.342	0	4.446	380.788	18.513	-	399.301
MUELLE DE COSTA	ZONA MUELLE	0	0	0	0	0	12.880	12.880
	Noatum Container Terminal Valencia	216.956	0	2.224	219.180	18.146	-	237.326
	RESTO	0	0	0	0	0	-	0
	TOTAL SUPERFICIE (m²)	216.956	0	2.224	219.180	18.146	12.880	250.206

2. Características Técnicas del Puerto

MUELLE	DESIGNACION	ALMACENES				VIALES	RESTO	TOTAL
		DESCUBIERTOS	CUBIERTOS Y ABIERTOS	CERRADOS	TOTAL			
PRINCIPE FELIPE	ZONA MUELLE	0	0	0	0	0	134.898	134.898
	Noatum Container Terminal Valencia	1.004.343	0	7.609	1.011.952	0	-	1.011.952
	EXPLANADA MUELLE ESTE	122.494	0	0	122.494	0	-	122.494
	RESTO	22.177	0	0	22.177	91.775	-	113.952
	TOTAL SUPERFICIE (m²)	1.149.014	0	7.609	1.156.623	91.775	134.898	1.383.296
ZONA SUR	ZONA TANAVAL	7.786	0	2.372	10.158	0	-	10.158
	ESCÁNER	8.875	0	1.256	10.131	0	-	10.131
	APARCAMIENTOS	22.055	0	0	22.055		-	22.055
	ELTC			250	250			250
	SERVIPOINT MARITIMA	0	0	925	925	0	-	925
	CAFETERIA CABALLITO DE MAR			200	200			200
	LOGISTICA CHEMA BALLESTER, S.L.			147	147			147
	TRANSPORTES REMEDIOS TORRES, S.L.			115	115			115
	TRANSCONT			176	176			176
	COPITRANS, S.L.			15	15			15
	RESTO	0	0	0	0	173.711	16.820	190.531
TOTAL SUPERFICIE (m²)	38.716	0	5.456	44.172	173.711	16.820	234.703	
OTROS	RESTO					6.070	5.304	11.374
TOTAL SUPERFICIE TERRESTRE Y DE DEPÓSITO		3.093.579	13.171	181.416	3.288.166	873.853	941.016	5.103.035

2. Características Técnicas del Puerto

MUELLE	DESIGNACION	ALMACENES				VIALES	RESTO	TOTAL
		DESCUBIERTOS	CUBIERTOS Y ABIERTOS	CERRADOS	TOTAL			
SAGUNTO								
MUELLE AMPLIACIÓN DIQUE DE LEVANTE	VULKAN SHIPYARD, S.L.	32.094	0	4.899	36.993	0	-	36.993
	ALEVINES DEL MEDITERRANEO	2.952	0	1.192	4.144	0	-	4.144
	BERSOLAZ SPAIN, S.A.	1.397	0	1.055	2.452	0	-	2.452
	LOGÍSTICA PUERTO DE SAGUNTO, S.L.	7.521	0	3.833	11.354	0	-	11.354
	PORTUARIA LEVANTINA, S.A.	4.000		0	4.000			4.000
	RESTO	3.359	0	1.225	4.584	0	-	4.584
	COFRADÍA DE PESCADORES PUERTO SAGUNTO	0	0	0	0	0	168	168
	UNIVERSIDAD POLITÉCNICA DE VALENCIA	0	0	250	250	0	-	250
	TOTAL SUPERFICIE (m²)	51.323	0	12.454	63.777	0	168	63.945
MUELLE NORTE DÁRSENA 1	LOGÍSTICA PUERTO DE SAGUNTO, S.L.	10.231	0	1.169	11.400	0	-	11.400
	PORTUARIA LEVANTINA, S.A.	27.208	0	7.009	34.217	0	-	34.217
	DIRECCIÓN GENERAL MARINA MERCANTE	1.340	0	505	1.845	0	-	1.845
	BERGE MARITIMA, S.L.		0	160	160			160
	TOTAL SUPERFICIE (m²)	38.779	0	8.843	47.622	0	-	47.622
MUELLE CENTRO DÁRSENA 1	NOATUM PORTS VALENCIA, S.A.	83.191	0	21.406	104.597	0	-	104.597
	TOTAL SUPERFICIE (m²)	83.191	0	21.406	104.597	0	-	104.597
MUELLE SUR DÁRSENA 1	NOATUM PORTS VALENCIA, S.A.	116.037	0	9.810	125.847	0	-	125.847
	CORPORACIÓN DE PRÁCTICOS		0	145	145	0	156	301
	FERTIBERIA, S.A.	1.441	0	63	1.504	0	-	1.504
	RESTO	2.656	0	0	2.656	0	-	2.656
	TOTAL SUPERFICIE (m²)	120.134	0	10.018	130.152	0	156	130.308
MUELLE NORTE DÁRSENA 2	INTERSAGUNTO TERMINALES, S.A.	106677			106.677	0	-	106.677
	PROCESOS LOGÍSTICOS INTEGRALES, S.L.	6378	0	12.933	19.311	0	-	19.311
	TOTAL SUPERFICIE (m²)	113.055	0	12.933	125.988	0	-	125.988

2. Características Técnicas del Puerto

MUELLE	DESIGNACION	ALMACENES				VIALES	RESTO	TOTAL
		DESCUBIERTOS	CUBIERTOS Y ABIERTOS	CERRADOS	TOTAL			
MUELLE CENTRO DÁRSENA 2	CARPORT SAGUNTO, S.L.	137.279	0	6.533	143.812	0	-	143.812
	CYES MARITIME WORKS, S.L.	0	0	3.000	3.000	0	-	3.000
	RED ELECTRICA DE ESPAÑA, S.A.U.	0	0	1.000	1.000	0	-	1.000
	VALENCIA TERMINAL EUROPA	34.000			34.000			34.000
	RESTO	0	0	0	0	0	-	0
	TOTAL SUPERFICIE (m²)		171.279	0	10.533	181.812	0	-
MUELLE SUR DÁRSENA 2	CARPORT SAGUNTO, S.L.	108.625	0		108.625		-	108.625
	TOYOTA LOGISTICS SERVICES ESPAÑA, S.L.U.	234.340	0	4.954	239.294	0	-	239.294
	VALENCIA TERMINAL EUROPA, S.A.	143.000	0	0	143.000	0	-	143.000
	TOTAL SUPERFICIE (m²)	485.965	0	4.954	490.919	0	-	490.919
MUELLE SAGGAS	PLANTA DE REGASIFICACIÓN DE SAGUNTO, S.A.	208.192	0	20.343	228.535	0	-	228.535
	TOTAL SUPERFICIE (m²)	208.192	0	20.343	228.535	0	-	228.535
ZONA INTERIOR	FERTIBERIA, S.A.	47.856	0	17.875	65.731	0	-	65.731
	MARPOL SAGUNTO	974		500	1.474	0	-	1.474
	SOCIEDAD ESTATAL DE ESTIBA						522	522
	VALENCIA TERMINAL EUROPA, S.A.	51.372	0	0	51.372	0	-	51.372
	TOTAL SUPERFICIE (m²)	100.202	0	18.375	118.577	0	522	119.099
OTRAS SUPERFICIES	ZONAS DE MANIOBRA	0	0	0	0	0	127.619	127.619
	VIALES Y FERROCARRIL	0	0	0	0	219.662	9.850	229.512
	RESTO	0	0	0	0	0	458.933	458.933
	TOTAL SUPERFICIE (m²)	0	0	0	0	219.662	596.402	816.064
TOTAL SUPERFICIE TERRESTRE Y DE DEPÓSITO		1.372.120	0	119.859	1.491.979	219.662	597.248	2.308.889

2. Características Técnicas del Puerto

MUELLE	DESIGNACION	ALMACENES				VIALES	RESTO	TOTAL
		DESCUBIERTOS	CUBIERTOS Y ABIERTOS	CERRADOS	TOTAL			
GANDÍA								
ZONA NORTE	ZONA MUELLE	13.250	0	0	13.250	4.800	29.850	47.900
	ALMACEN	0	0	400	400	0	-	400
	TOTAL SUPERFICIE (m²)	13.250	0	400	13.650	4.800	29.850	48.300
ZONA SUR	ZONA MUELLE	55.159	0	0	55.159	17.860	74.831	147.850
	ALMACÉN SERPIS 1	0	0	3.030	3.030	0	-	3.030
	ALMACÉN SERPIS 2 (NAVARRO Y BORONAD, S.L.)	0	0	3.030	3.030	0	-	3.030
	ALMACÉN SERPIS 3	0	0	3.575	3.575	0	-	3.575
	ALMACÉN SERPIS 4 (NAVARRO Y BORONAD, S.L.)	0	0	5.188	5.188	0	-	5.188
	ALMACENES FRUTEROS	0	0	4.380	4.380	0	-	4.380
	ALMACÉN SUR	0	0	3.450	3.450	0	-	3.450
	ALMACÉN SUR ABIERTO (NAVARRO Y BORONAD, S.L.)	0	4.461	0	4.461	0	-	4.461
	ALMACÉN FRIGORÍFICO (DEHORSA, S.A)	0	0	6.240	6.240	0	-	6.240
	Varadero	870	0	0	870	0	-	870
	TOTAL SUPERFICIE (m²)	56.029	4.461	28.893	89.383	17.860	74.831	182.074
TOTAL SUPERFICIE TERRESTRE Y DE DEPÓSITO		69.279	4.461	29.293	103.033	22.660	104.681	230.374

2.2.3. Almacenes frigoríficos y fábricas de hielo

Situación	Denominación	Propietario	Capacidad de almacenamiento (m ³)	Observaciones
ENTRE MUELLE SUR Y TERMINAL MSC	FRIOPUERTO	FRIOPUERTO (Grupo Romeu)	55.000	5 cámaras para productos congelados (-30 °C), 2 bitéperas para congelados/refrigerados (-30 °C/-3°C +6 °C), 3 cámaras para refrigerados (-3°C +6°C), 1 sala para refrigerados y cross-docking
MUELLE CENTRO (SAGUNTO)		NOATUM T SAGUNTO, S.L.U.	65.000	14 cámaras frigoríficas. Capacidad 7.000 pallets. Sistema computerizado para el control de temperatura y humedad interior.
ZONA SUR (GANDÍA)		DEHORSA, S.A	34.000	

2. Características Técnicas del Puerto

2.2.4. Estaciones marítimas

Situación	Propietario	Tráfico que sirve	Superficie (m ²)	Nº de plantas	Superficie total (m ²)
MUELLE PONIENTE	TRASMEDITERRANEA	Baleares y Cruceros turísticos	1.718	3	3.975
MUELLE DEL TURIA	BALEARIA	Baleares	380	1	380

2.2.5. Instalaciones pesqueras

Clase de instalación	Situación	Superficie (m ²)
VALENCIA		
Lonja	TRANSVERSAL PONIENTE INTERIOR	920
SAGUNTO		
Lonja de pescado	DARSENА PESQUERA	200
Casetas para industrias de pesca	DARSENА PESQUERA	420
Nave para cámara frigorífica	DARSENА PESQUERA	69
GANDÍA		
Lonja de pescado	MUELLE PESQUERO	1.200
Casetas para industrias de pesca	MUELLE PESQUERO Y MOTOVELEROS	2.002
Secaderos de redes	MUELLE MOTOVELEROS	1.186

2.2.6. Estaciones marítimas

Situación	Propietario	Uso	Características
VALENCIA			
MUELLE DEL CABAÑAL	Autoridad Portuaria de Valencia	Oficina adscrita al Consorcio Valencia 2007	
MUELLE ADUANA	Ministerio de Hacienda y Administraciones Públicas	Aduana	
MUELLE ADUANA	Ministerio de Sanidad, Servicios Sociales e Igualdad	Sanidad Exterior	
MUELLE ADUANA	Autoridad Portuaria de Valencia	Consorcio Valencia 2007	
MUELLE DEL GRAO	Autoridad Portuaria de Valencia	Edificio del Reloj	
AVDA. MUELLE DEL TURIA	Autoridad Portuaria de Valencia	Oficina Principal Autoridad Portuaria de Valencia /Fundación Valenciaport / Marca de Garantía /VPI Logística	
AVDA. MUELLE DEL TURIA	Autoridad Portuaria de Valencia	Central Servicio Policía Portuaria/CCE	
AVDA. MUELLE DEL TURIA	Autoridad Portuaria de Valencia	Sanidad Vegetal/Infoport Valencia	
AMPLIACION SUR	Autoridad Portuaria de Valencia	Servicio Marítimo Provincial de la Guardia Civil	
AMPLIACION SUR	Autoridad Portuaria de Valencia	Puesto de Inspección Fronterizo (PIF)	
AMPLIACION SUR	Sociedad Estatal de Estiba y Desestiba Puerto de Valencia - SAGEP	Edificio de Contratación SEVASA, SAGEP	
AMPLIACION SUR	Capitanía Marítima	Capitanía Marítima y Torre de Control	
AMPLIACION SUR	Autoridad Portuaria de Valencia	Cruz Roja Española (Apoyo Salvamento Marítimo)	

2. Características Técnicas del Puerto

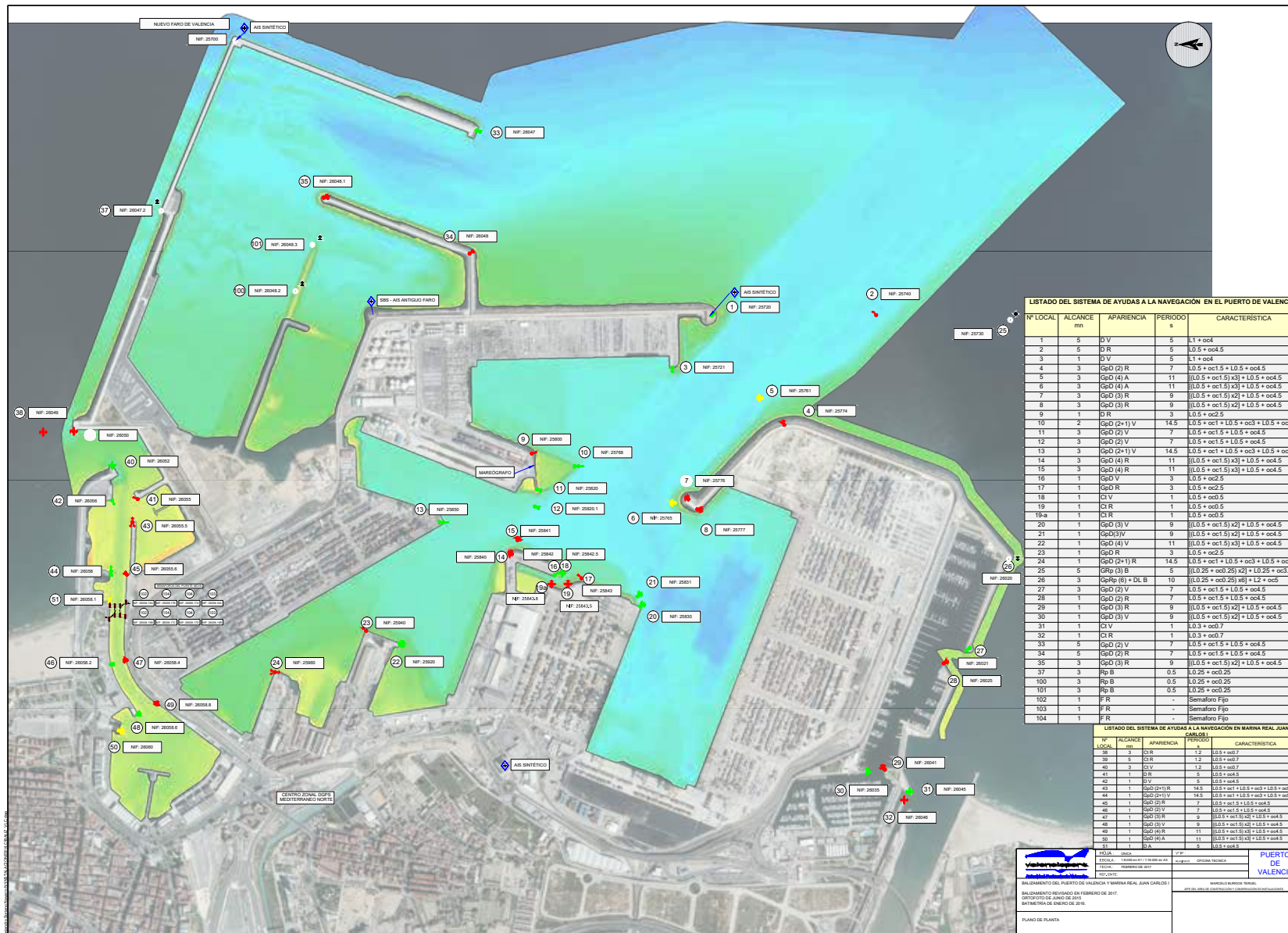
Situación	Propietario	Uso	Características
SAGUNTO			
CENTRO	Autoridad Portuaria de Valencia	Oficinas de la Autoridad Portuaria de Valencia	
CENTRO	Autoridad Portuaria de Valencia	Edificio de Contratación SESASA, SAGEP	
CENTRO	Autoridad Portuaria de Valencia	Capitanía Marítima	
GANDÍA			
ZONA SUR	Autoridad Portuaria de Valencia	Oficinas Autoridad Portuaria de Valencia/Capitanía Marítima	
ZONA SUR	Ministerio de Hacienda y Administraciones Públicas	Aduana	
ZONA SUR	Ministerio de Defensa	SOIVRE	
ZONA SUR	Autoridad Portuaria de Valencia	Almacén de servicios	
ZONA SUR	Autoridad Portuaria de Valencia	Edificio de Contratación SEGASA, SAGEP	

2.2.7. Diques de abrigo

Denominación	Longitud (m)	Características
VALENCIA		
DIQUE AMPLIACIÓN NORTE	2.054	Dique con un tramo en talud de 1100 m cimentado a la -13,50 y un tramo vertical de 951 m, coronados a la + 11m. Bloques de hormigón de 20 a 35 t
DIQUE ESTE EXTERIOR	1.309	Dique vertical coronado a la +13 m
CONTRADIQUE AMPLIACIÓN NORTE	1.098	Dique en talud formado por bloques de 20 a 35 t
DIQUE ESTE	1.236	Dique formado por bloques de hormigón de 70 t
DIQUE SUR	1.623	Dique formado por bloques de hormigón de 70 t. coronado a la cota +13,50 m.
DIQUE RCNV	1.879	Dique de la ampliación del Real Club Náutico de Valencia
SAGUNTO		
DIQUE LEVANTE	2.510	Dique de escollera
DIQUE SUR	2.906	Dique en talud con un tramo vertical
GANDÍA		
DIQUE NORTE	1.080	Dique de escollera con espaldón.
CONTRADIQUE	555	Dique de escollera.

2. Características Técnicas del Puerto

2.2.8. Plano esquemático de faros y balizas



2. Características Técnicas del Puerto




2. Características Técnicas del Puerto




2. Características Técnicas del Puerto


2.2.9. Relación de faros y balizas

<p>25460 E-0190</p>	<p>C.N. DE OLIVA Dique de abrigo. Extremo</p>	<p>38 56,003 N 00 05,502 W</p>	<p>FI(2)G 7s</p>	<p>7</p>	<p>5</p>	<p>Torre troncopiramidal verde blanca 4</p>	<p>0,5 ; 1,5 ; 0,5 ; 4,5</p>	
<p>25470 E-0190.2</p>	<p>C.N. DE OLIVA Contradique. Extremo</p>	<p>38 55,985 N 00 05,570 W</p>	<p>FI(2)R 7s</p>	<p>7</p>	<p>3</p>	<p>Torre troncopiramidal roja blanca 4</p>	<p>0,5 ; 1,5 ; 0,5 ; 4,5</p>	
<p>25530 E-0194</p>	<p>GANDIA Dique Norte. Extremo</p>	<p>38 59,711 N 00 08,667 W</p>	<p>FIG 5s</p>	<p>15</p>	<p>7</p>	<p>Torre triangular blanca verde 12</p>	<p>1; AIS sintético. Lite pipe</p>	

2. Características Técnicas del Puerto

<p>25545 E-0193</p>	<p>GANDIA Contradique. Extremo</p>	<p>38 59,663 N 00 08,810 W</p>	<p>FIR 5s</p>	<p>9</p>	<p>5</p>	<p>Columna triangular roja 7</p>	<p>1 ; 4 Lite pipe</p>	
<p>25552 E-0196</p>	<p>GANDIA Muelle Ángulo</p> <p>Sur. NE</p>	<p>38 59,736 N 00 09,108 W</p>	<p>FI(2)R 7s</p>	<p>5</p>	<p>3</p>	<p>Torre cilíndrica roja sobre base troncocónica 4</p>	<p>0,5 ; 1,5 ; 0,5 ; 4,5</p>	
<p>25554</p>	<p>GANDIA Boya bifurcación</p>	<p>38 59,786 N 00 09,175 W</p>	<p>FI(2+1)G 14,5s</p>		<p>1</p>	<p>De castillete verde roja verde marca de tope cono verde 2</p>	<p>0,5 ; 1 ; 0,5 ; 3 ; 0,5 ; 9 Reflector radar</p>	




2. Características Técnicas del Puerto

<p>25555 E-0196.2</p>	<p>GANDIA Dársena deportiva A estribor</p>	<p>38 59,819 N 00 09,154 W</p>	<p>FI(2)G 7s</p>	<p>5</p>	<p>1</p>	<p>Columna cuadrangular verde 2</p>	<p>0,5 ; 1,5 ; 0,5 ; 4,5</p>	
<p>25560 E-0196.25</p>	<p>GANDIA Dársena deportiva Contradique. Extremo</p>	<p>38 59,814 N 00 09,183 W</p>	<p>FI(4)R 11s</p>	<p>5</p>	<p>1</p>	<p>Columna cuadrangular roja 2</p>	<p>0,5 ; 1,5 ; 0,5 ; 1,5 ; 0,5 ; 1,5 ; 0,5 ; 4,5</p>	
<p>25563 E-0196.32</p>	<p>GANDIA Muelle Borgia Pantalán A. Extremo</p>	<p>38 59,721 N 00 09,358 W</p>	<p>FI(4)G 11s</p>	<p>3</p>	<p>1</p>	<p>Columna Cilíndrica verde blanca marca de tope cono verde 3</p>	<p>0,5 ; 1,5 ; 0,5 ; 1,5 ; 0,5 ; 1,5 ; 0,5 ; 4,5</p>	

2. Características Técnicas del Puerto

<p>25564</p>	<p>GANDIA Muelle Pantalán Extremo Borgia B.</p>	<p>38 59,662 N 00 09,525 W</p>	<p>FIY 3s</p>	<p>3</p>	<p>1</p>	<p>Columna amarilla de tope 3 Cilíndrica blanca marca aspa amarilla</p>	<p>0,5 ; 2,5</p>	
<p>25565 E-0196.3</p>	<p>GANDIA Muelle. Ángulo</p>	<p>38 59,640 N 00 09,558 W</p>	<p>FIG 3s</p>	<p>5</p>	<p>1</p>	<p>Torre verde 3 truncopiramidal</p>	<p>0,5 ; 2,5</p>	
<p>25570 E-0196.35</p>	<p>GANDIA Muelle Ángulo Frutero. NE</p>	<p>38 59,708 N 00 09,259 W</p>	<p>FI(3)R 9s</p>	<p>5</p>	<p>1</p>	<p>Torreta roja 3 truncopiramidal</p>	<p>0,5 ; 1,5 ; 0,5 ; 1,5 ; 0,5 ; 4,5</p>	

2. Características Técnicas del Puerto

<p>25590 E-0197</p>	<p>CULLERA Malecón N. A del 20m del Extremo</p>	<p>39 09,079 N 00 14,048 W</p>	<p>FI(4)G 11s</p>	<p>10</p>	<p>5</p>	<p>Torreta cilíndrica verde sobre base verde 7</p>	<p>0,5 ; 1,5 ; 0,5 ; 1,5 ; 0,5 ; 1,5 ; 0,5 ; 4,5</p> <p>Escollo El Moro marcado con columna de hierro a 0,5M al 016,5°</p>	
<p>25600 E-0197.2</p>	<p>CULLERA Malecón S. Extremo</p>	<p>39 09,034 N 00 14,164 W</p>	<p>FI(4)R 11s</p>	<p>10</p>	<p>3</p>	<p>Torreta cilíndrica roja sobre base cuadrangular roja</p>	<p>0,5 ; 1,5 ; 0,5 ; 1,5 ; 0,5 ; 1,5 ; 0,5 ; 4,5</p>	
<p>25620 E-0197.5</p>	<p>CULLERA Río Jucar Puente de la Bega En el mejor lugar de paso</p>	<p>39 09,450 N 00 15,138 W</p>	<p>IsoW 4s</p>	<p>10</p>	<p>3</p>	<p>Panel circular blanco bandas rojas en el tablero del puente</p>	<p>2 ; 2</p>	

2. Características Técnicas del Puerto

<p>25650 E-0198</p>	<p>Cabo Cullera</p>	<p>39 11,189 N 00 13,018 W</p>	<p>FI(3)W 20s</p>	<p>28</p>	<p>19</p>	<p>Torre cilíndrica blanca sobre casa circular blanca 16</p>	<p>0,3 ; 3,7 ; 0,3 ; 3,7 ; 0,3 ; 11,7 AIS</p>	
<p>25660 E-0199</p>	<p>GOLA DEL PERELLO Dique Norte. Extremo</p>	<p>39 16,723 N 00 16,359 W</p>	<p>FI(3)G 9s</p>	<p>8</p>	<p>4</p>	<p>Torreta cuadrangular verde 3</p>	<p>0,5 ; 1,5 ; 0,5 ; 1,5 ; 0,5 ; 4,5</p>	
<p>25665 E-0199.2</p>	<p>GOLA DEL PERELLO Dique Sur. Extremo</p>	<p>39 16,695 N 00 16,374 W</p>	<p>FI(3)R 11s</p>	<p>7</p>	<p>4</p>	<p>Columna piramidal roja sobre base cuadrangular roja 5</p>	<p>0,5 ; 1,5 ; 0,5 ; 1,5 ; 0,5 ; 6,5</p>	




2. Características Técnicas del Puerto

<p>25667 E-0199.6</p>	<p>GOLA DEL PERELLO Espigón interior. Extremo</p>	<p>39 16,719 N 00 16,406 W</p>	<p>FI(4)R 12s</p>	<p>3</p>	<p>1</p>	<p>Poste cuadrangular rojo 2</p>	<p>0,5 ; 1,5 ; 0,5 ; 1,5 ; 0,5 ; 1,5 ; 0,5 ; 5,5</p>	
<p>25700 E-0200</p>	<p>VALENCIA Dique exterior Ángulo. Faro</p>	<p>39 27,299 N 00 17,154 W</p>	<p>FIW 10s</p>	<p>35</p>	<p>24</p>	<p>Torre octogonal amarilla y negra con 3 bandas blancas 22</p>	<p>0,8 ; 9,2 AIS sintético</p>	
<p>25720 E-0200.4</p>	<p>VALENCIA Dique Norte. Nuevo Dique E Extremo</p>	<p>39 26,028 N 00 18,171 W</p>	<p>FIG 5s</p>	<p>21</p>	<p>5</p>	<p>Torreta cilíndrica verde sobre base blanca 9</p>	<p>1 ; 4 AIS sintético. Litepipe Sincronizada con 25721</p>	

2. Características Técnicas del Puerto

<p>25721 E-0200.5</p>	<p>VALENCIA Dique Norte. Nuevo Dique E Muelle interior. Ángulo S. Extremo</p>	<p>39 26,139 N 00 18,353 W</p>	<p>FIG 5s</p>	<p>6</p>	<p>...</p>	<p>Torreta Cilíndrica verde sobre base troncocónica 4</p>	<p>1 ; 4 Sincronizada con 25720</p>	
<p>25730</p>	<p>VALENCIA Boya</p>	<p>39 25,235 N 00 18,222 W</p>	<p>VQ(3)W 5s</p>		<p>3</p>	<p>De castillete Cardinal E marca de tope dos conos opuestos por sus bases negros 4</p>	<p>Reflector radar</p>	
<p>25740</p>	<p>VALENCIA Zona dragada Boya exterior</p>	<p>39 25,582 N 00 18,187 W</p>	<p>FIR 5s</p>		<p>5</p>	<p>De castillete roja marca de tope cilindro rojo 4</p>	<p>0,5 ; 4,5 Reflector radar</p>	

2. Características Técnicas del Puerto

<p>25761</p>	<p>VALENCIA Zona dragada Boya Ángulo E</p>	<p>39 25,900 N 00 18,470 W</p>	<p>FI(4)Y 11s</p>		<p>3</p>	<p>De castillete amarilla marca de tope aspa amarilla 4</p>	<p>0,5 ; 1,5 ; 0,5 ; 1,5 ; 0,5 ; 1,5 ; 0,5 ; 4,5</p> <p>Reflector radar Sincronizada con 25765</p>	
<p>25765</p>	<p>VALENCIA Zona dragada Boya Ángulo N</p>	<p>39 26,137 N 00 18,776 W</p>	<p>FI(4)Y 11s</p>		<p>3</p>	<p>De castillete amarilla marca de tope aspa amarilla 4</p>	<p>0,5 ; 1,5 ; 0,5 ; 1,5 ; 0,5 ; 1,5 ; 0,5 ; 4,5</p> <p>Reflector radar Sincronizada con 25761</p>	
<p>25768</p>	<p>VALENCIA Boya bifurcación</p>	<p>39 26,419 N 00 18,681 W</p>	<p>FI(2+1)G 14,5s</p>		<p>2</p>	<p>De castillete verde roja verde marca de tope cono verde</p>	<p>0,5 ; 1 ; 0,5 ; 3 ; 0,5 ; 9</p> <p>Reflector radar</p>	

2. Características Técnicas del Puerto

<p>25774 E- 0201.11</p>	<p>VALENCIA Contradique Ángulo E</p>	<p>39 25,840 N 00 18,559 W</p>	<p>FI(2)R 7s</p>	<p>21</p>	<p>3</p>	<p>Torreta cilíndrica roja sobre base blanca 9</p>	<p>0,5 ; 1,5 ; 0,5 ; 4,5 Litepipe</p>	
<p>25776 E- 0201.15</p>	<p>VALENCIA Contradique Extremo Extremo NE</p>	<p>39 26,107 N 00 18,809 W</p>	<p>FI(3)R 9s</p>	<p>13</p>	<p>3</p>	<p>Torreta cilíndrica roja sobre base troncocónica 4</p>	<p>0,5 ; 1,5 ; 0,5 ; 1,5 ; 0,5 ; 4,5 Sincronizada con 25777</p>	
<p>25777 E- 0201.16</p>	<p>VALENCIA Contradique Extremo Ángulo interior</p>	<p>39 26,084 N 00 18,846 W</p>	<p>FI(3)R 9s</p>	<p>6</p>	<p>3</p>	<p>Torreta cilíndrica roja sobre base troncocónica</p>	<p>0,5 ; 1,5 ; 0,5 ; 1,5 ; 0,5 ; 4,5 Sincronizada con 25776</p>	

2. Características Técnicas del Puerto

<p>25800 E-0201.2</p>	<p>VALENCIA Dique del Este Ángulo SE</p>	<p>39 26,527 N 00 18,635 W</p>	<p>FIR 3s</p>	<p>5</p>	<p>1</p>	<p>Torreta cilíndrica roja sobre base troncocónica 3</p>	<p>0,5 ; 2,5</p>	
<p>25820 E-0201.4</p>	<p>VALENCIA Dique del Este Espigón. Extremo</p>	<p>39 26,516 N 00 18,759 W</p>	<p>FI(2)G 7s</p>	<p>6</p>	<p>3</p>	<p>Torreta cilíndrica verde sobre base cónica 5</p>	<p>0,5 ; 1,5 ; 0,5 ; 4,5 Sincronizada con 25820.1</p>	
<p>25820.1</p>	<p>VALENCIA Dique del Este Boya</p>	<p>39 26,512 N 00 18,779 W</p>	<p>FI(2)G 7s</p>		<p>3</p>	<p>De castillete verde marca de tope cono verde</p>	<p>0,5 ; 1,5 ; 0,5 ; 4,5 Reflector radar Sincronizada con 25820. Señaliza extremo del talud del dique</p>	

2. Características Técnicas del Puerto

<p>25830 E-0201.5</p>	<p>VALENCIA Dársena Sur Muelle Transversal Costa Extremo S</p>	<p>39 26,245 N 00 19,181 W</p>	<p>FI(3)G 9s</p>	<p>8</p>	<p>1</p>	<p>Torreta cilíndrica verde sobre base cónica 6</p>	<p>0,5 ; 1,5 ; 0,5 ; 1,5 ; 0,5 ; 4,5</p> <p>Sincronizada con 25381</p>	
<p>25831 D- 0201.45</p>	<p>VALENCIA Dársena Sur Muelle Transversal Costa Extremo N. Duque de alba</p>	<p>39 26,252 N 00 19,145 W</p>	<p>FI(3)G 9s</p>	<p>5</p>	<p>1</p>	<p>Poste 2 verde</p>	<p>0,5 ; 1,5 ; 0,5 ; 1,5 ; 0,5 ; 4,5</p> <p>Sincronizada con 25380</p>	
<p>25840 E-0202</p>	<p>VALENCIA Dique del Sur de servicios Dique de abrigo Ángulo</p>	<p>39 26,590 N 00 18,983 W</p>	<p>FI(4)R 11s</p>	<p>10</p>	<p>3</p>	<p>Torreta cilíndrica roja sobre base troncocónica 5</p>	<p>0,5 ; 1,5 ; 0,5 ; 1,5 ; 0,5 ; 1,5 ; 0,5 ; 4,5</p> <p>Sincronizada con 25841</p>	




2. Características Técnicas del Puerto

<p>25841</p>	<p>VALENCIA Dique del Sur de Dársena de servicios Dique de abrigo Boya</p>	<p>39 26,590 N 00 18,938 W</p>	<p>FI(4)R 11s</p>		<p>3</p>	<p>De castillete roja marca de tope cilindro rojo 2</p>	<p>0,5 ; 1,5 ; 0,5 ; 1,5 ; 0,5 ; 1,5 ; 0,5 ; 4,5 Reflector radar Sincronizada con 25840</p>	
<p>25842 E-201.7</p>	<p>VALENCIA Dique del Sur de Dársena de servicios Dique de abrigo Extremo</p>	<p>39 26,476 N 00 19,061 W</p>	<p>FIG 3s</p>	<p>5</p>	<p>1</p>	<p>Torre cilíndrica verde sobre base troncocónica blanca 4</p>	<p>0,5 ; 2,5 Sincronizada con 25843</p>	
<p>25842.5</p>	<p>VALENCIA Dique del Sur de Dársena de servicios Canal dragado Boya a estribor</p>	<p>39 26,454 N 00 19,056 W</p>	<p>QG 1s</p>		<p>1</p>	<p>Cilíndrica verde marca de tope cono verde</p>	<p>Reflector radar</p>	

2. Características Técnicas del Puerto

<p>25843 E- 0201.75</p>	<p>VALENCIA Dique del Sur Dársena de servicios Canal dragado 1 boya a babor</p>	<p>39 26,402 N 00 19,076 W</p>	<p>FIR 3s</p>		<p>1</p>	<p>De espeque roja marca de tope cilindro rojo 2</p>	<p>0,5 ; 2,5 Reflector radar Sincronizada con 25842</p>	
<p>25843.5</p>	<p>VALENCIA Dique del Sur Dársena de servicios Canal dragado 2 boya a babor</p>	<p>39 26,439 N 00 19,094 W</p>	<p>QR 1s</p>		<p>1</p>	<p>Cilíndrica roja marca de tope cilindro rojo</p>	<p>Reflector radar</p>	
<p>25843.8</p>	<p>VALENCIA Dique del Sur Dársena de servicios Canal dragado 3 boya a babor</p>	<p>39 26,484 N 00 19,093 W</p>	<p>QR 1s</p>		<p>1</p>	<p>Cilíndrica roja marca de tope cilindro rojo 2</p>	<p>Reflector radar</p>	

2. Características Técnicas del Puerto

<p>25850 E-0203.4</p>	<p>VALENCIA Terminal contenedores Estremo S</p>	<p>de 39 26,772 N 00 18,866 W</p>	<p>FI(2+1)G 14,5s</p>	<p>6</p>	<p>3</p>	<p>Torreta cilíndrica verde roja verde sobre base truncocónica 4</p>	<p>0,5 ; 1 ; 0,5 ; 3 ; 0,5 ; 9</p>	
<p>25920 E-0204.2</p>	<p>VALENCIA Muelle del Turia Ángulo SE</p>	<p>39 26,901 N 00 19,284 W</p>	<p>FI(4)G 11s</p>	<p>6</p>	<p>1</p>	<p>Torreta cilíndrica verde sobre base truncocónica 4</p>	<p>0,5 ; 1,5 ; 0,5 ; 1,5 ; 0,5 ; 1,5 ; 0,5 ; 4,5</p>	
<p>25940 E-0204</p>	<p>VALENCIA Muelle del Turia Ángulo NE</p>	<p>39 26,990 N 00 19,237 W</p>	<p>FIR 3s</p>	<p>6</p>	<p>1</p>	<p>Torreta cilíndrica roja sobre base truncocónica 4</p>	<p>0,5 ; 2,5</p>	

2. Características Técnicas del Puerto

<p>25960 E-0205</p>	<p>VALENCIA Muelle de Poniente. Extremo</p>	<p>39 27,241 N 00 19,372 W</p>	<p>FI(2+1)R 14,5s</p>	<p>5</p>	<p>1</p>	<p>Torreta cilíndrica roja verde roja sobre base troncocónica 3</p>	<p>0,5 ; 1 ; 0,5 ; 3 ; 0,5 ; 9</p>	
<p>26020 E-0206.7</p>	<p>VALENCIA Real Club Náutico de VALENCIA Dique de abrigo Este Ángulo</p>	<p>39 25,243 N 00 19,050 W</p>	<p>VQ(6)W+LFI 10s</p>	<p>9</p>	<p>3</p>	<p>Torreta troncopiramidal Cardinal S marca de tope dos conos vértices hacia abajo negros 3</p>		
<p>26021 E-0208.6</p>	<p>VALENCIA Real Club Náutico de VALENCIA Dique de abrigo Este Extremo</p>	<p>39 25,357 N 00 19,360 W</p>	<p>FI(2)G 7s</p>	<p>9</p>	<p>3</p>	<p>Columna cilíndrica verde sobre base cónica 4</p>	<p>0,5 ; 1,5 ; 0,5 ; 4,5</p>	




2. Características Técnicas del Puerto

<p>26025 E- 0208.65</p>	<p>VALENCIA Real Club de Náutico de VALENCIA Contradique. Extremo</p>	<p>39 25,427 N 00 19,410 W</p>	<p>FI(2)R 7s</p>	<p>5</p>	<p>1</p>	<p>Columna cilíndrica roja sobre base cónica</p>	<p>0,5 ; 1,5 ; 0,5 ; 4,5</p>	
<p>26035 E- 0208.75</p>	<p>VALENCIA Real Club de Náutico de VALENCIA Bocana interior A estribor</p>	<p>39 25,643 N 00 19,773 W</p>	<p>FI(3)G 9s</p>	<p>5</p>	<p>1</p>	<p>Torreta troncopiramidal verde 3</p>	<p>0,5 ; 1,5 ; 0,5 ; 1,5 ; 0,5 ; 4,5</p>	
<p>26041 E- 0208.8</p>	<p>VALENCIA Real Club de Náutico de VALENCIA Bocana interior A babor</p>	<p>39 25,595 N 00 19,776 W</p>	<p>FI(3)R 9s</p>	<p>5</p>	<p>1</p>	<p>Torreta troncopiramidal roja 3</p>	<p>0,5 ; 1,5 ; 0,5 ; 1,5 ; 0,5 ; 4,5</p>	




2. Características Técnicas del Puerto

<p>26045 E- 0208.84</p>	<p>VALENCIA Dársena embarcaciones menores Contradique. Extremo</p>	<p>39 25,530 N 00 19,857 W</p>	<p>QG 1s</p>	<p>8</p>	<p>1</p>	<p>Torreta troncocónica verde base blanca 4</p>		
<p>26046 E- 0208.86</p>	<p>VALENCIA Dársena embarcaciones menores Dique de abrigo. Extremo</p>	<p>39 25,545 N 00 19,884 W</p>	<p>QR 1s</p>	<p>5</p>	<p>1</p>	<p>Torreta troncocónica roja base blanca 4</p>		
<p>26047 E-0200.2</p>	<p>VALENCIA Dique exterior Extremo</p>	<p>39 26,658 N 00 17,527 W</p>	<p>FI(2)G 7s</p>	<p>17</p>	<p>5</p>	<p>Torreta cuadrangular verde sobre base cilíndrica blanca 5</p>	<p>0,5 ; 1,5 ; 0,5 ; 4,5 Litepipe</p>	

2. Características Técnicas del Puerto

<p>26047.2 E- 0199.82</p>	<p>VALENCIA Dique exterior Quiebro</p>	<p>39 27,512 N 00 17,748 W</p>	<p>VQW 0,5s</p>	<p>16</p>	<p>3</p>	<p>Torreta cilíndrica Cardinal N marca de tope dos conos vértices hacia arriba negros base troncocónica 4</p>	<p>Vis 115°-295° (180°)</p>	
<p>26048 E-0200.3</p>	<p>VALENCIA Contradique exterior Ángulo</p>	<p>39 26,680 N 00 17,926 W</p>	<p>FI(2)R 7s</p>	<p>12</p>	<p>5</p>	<p>Torreta cilíndrica roja con base cónica 5</p>	<p>0,5 ; 1,5 ; 0,5 ; 4,5</p>	
<p>26048.1 E 0200.1</p>	<p>VALENCIA Contradique exterior Extremo</p>	<p>39 27,070 N 00 17,719 W</p>	<p>FI(3)R 9s</p>	<p>9</p>	<p>3</p>	<p>Torreta cilíndrica roja con base cónica 3</p>	<p>0,5 ; 1,5 ; 0,5 ; 1,5 ; 0,5 ; 4,5</p>	

2. Características Técnicas del Puerto

<p>26048.2</p>	<p>VALENCIA Nueva dársena Norte Boya obras W</p>	<p>39 27,155 N 00 18,042 W</p>	<p>VQW 0,5s</p>		<p>3</p>	<p>De castillete Cardinal N marca de tope dos conos vértices hacia arriba negros 3</p>	<p>Reflector radar</p>	
<p>26048.3</p>	<p>VALENCIA Nueva dársena Norte Boya obras E</p>	<p>39 27,104 N 00 17,882 W</p>	<p>VQW 0,5s</p>		<p>3</p>	<p>De castillete Cardinal N marca de tope dos conos vértices hacia arriba negros 3</p>	<p>Reflector radar</p>	
<p>26049</p>	<p>VALENCIA Marina Real Juan Carlos I Boya a babor</p>	<p>39 27,847 N 00 18,491 W</p>	<p>QR 1,2s</p>		<p>3</p>	<p>De castillete roja marca de tope cilindro rojo 2</p>	<p>Reflector radar Sincronizada con 26050</p>	

2. Características Técnicas del Puerto

<p>26050 E-0199.9</p>	<p>VALENCIA Marina Real Juan Carlos I Dique de abrigo Extremo</p>	<p>39 27,767 N 00 18,509 W</p>	<p>QR 1,2s</p>	<p>9</p>	<p>5</p>	<p>Torreta troncopiramidal roja 3</p>		
<p>26052 E-0199.91</p>	<p>VALENCIA Marina Real Juan Carlos I Contradique Extremo</p>	<p>39 27,665 N 00 18,632 W</p>	<p>QG 1,2s</p>	<p>6</p>	<p>3</p>	<p>Poste verde con paneles triangulares adosados</p>		
<p>26052.5</p>	<p>VALENCIA Marina Real Juan Carlos I Dársena exterior Boya</p>	<p>39 27,563 N 00 18,610 W</p>	<p>FIY 5s</p>		<p>3</p>	<p>cilíndrica amarilla marca de tope aspa amarilla</p>	<p>0,5 ; 4,5 Señaliza talud del dique</p>	

2. Características Técnicas del Puerto

<p>26052.7</p>	<p>VALENCIA Marina Real Juan Carlos I Dársena exterior Boya</p>	<p>39 27,604 N 00 18,712 W</p>	<p>FIY 5s</p>		<p>3</p>	<p>cilíndrica amarilla marca de tope aspa amarilla</p>	<p>0,5 ; 4,5</p> <p>Señaliza talud del dique</p>	
<p>26055 E-0199.92</p>	<p>VALENCIA Marina Real Juan Carlos I Dársena Sur de cierre. Espigón de Extremo W</p>	<p>39 27,608 N 00 18,729 W</p>	<p>FIR 5s</p>	<p>5</p>	<p>1</p>	<p>Poste rojo con paneles cuadrangulares adosados</p>	<p>0,5 ; 4,5</p>	
<p>26055.5 E-0199.925</p>	<p>VALENCIA Marina Real Juan Carlos I Dársena Sur Dique Extremo</p>	<p>39 27,615 N 00 18,832 W</p>	<p>FI(2+1)R 14,5s</p>	<p>5</p>	<p>1</p>	<p>Poste rojo verde rojo con paneles triangulares adosados 3</p>	<p>0,5 ; 1 ; 0,5 ; 3 ; 0,5 ; 9</p>	

2. Características Técnicas del Puerto

<p>26055.6 E- 0199.926</p>	<p>VALENCIA Marina Real Juan Carlos I Dársena Sur Dique Arranque</p>	<p>39 27,634 N 00 19,016 W</p>	<p>FI(2)R 7s</p>	<p>5</p>	<p>1</p>	<p>Poste cilíndrico rojo 3</p>	<p>0,5 ; 1,5 ; 0,5 ; 4,5</p>	
<p>26056 E- 0199.93</p>	<p>VALENCIA Marina Real Juan Carlos I Dársena Norte. Explanada Ángulo W</p>	<p>39 27,668 N 00 18,754 W</p>	<p>FIG 5s</p>	<p>5</p>	<p>1</p>	<p>Poste cilíndrico verde 3</p>	<p>0,5 ; 4,5</p>	
<p>26058 E- 0199.94</p>	<p>VALENCIA Marina Real Juan Carlos I Dársena auxiliar Espigón. Extremo</p>	<p>39 27,677 N 00 19,000 W</p>	<p>FI(2+1)G 14,5s</p>	<p>5</p>	<p>1</p>	<p>Poste verde rojo verde con paneles triangulares adosados 3</p>	<p>0,5 ; 1 ; 0,5 ; 3 ; 0,5 ; 9</p>	

2. Características Técnicas del Puerto

<p>26058.1 E- 0199.945</p>	<p>VALENCIA Marina Real Juan Carlos I Dársena auxiliar Ángulo W</p>	<p>39 27,684 N 00 19,111 W</p>	<p>FIY 5s</p>	<p>5</p>	<p>1</p>	<p>Poste cilíndrico amarillo 3</p>	<p>0,5 ; 4,5</p>	
<p>26058.15 E- 0199.943</p>	<p>VALENCIA Marina Real Juan Carlos I Puente móvil Semáforo a estribor</p>	<p>39 27,683 N 00 19,112 W</p>	<p>3FR(vert)</p>	<p>5</p>	<p>1</p>	<p>Panel 3 negro</p>	<p>Funciona con puente cerrado. (Prohibido el tráfico). Durante las maniobras de apertura y cierre del puente las luces destellan de forma sincronizada</p>	
<p>26058.16 E- 0199.941</p>	<p>VALENCIA Marina Real Juan Carlos I Puente móvil Semáforo a babor</p>	<p>39 27,638 N 00 19,101 W</p>	<p>3FR(vert)</p>	<p>5</p>	<p>1</p>	<p>Panel 3 negro</p>	<p>Para regular el tráfico de salida existen otros 4 semáforos idénticos</p>	

2. Características Técnicas del Puerto

<p>26058.17 E- 0199.942</p>	<p>VALENCIA Marina Real Juan Carlos I Puente móvil Semáforo sobre el tablero del puente</p>	<p>39 27,666 N 00 19,133 W</p>	<p>3FR(vert)</p>	<p>5</p>	<p>1</p>	<p>Panel 3 negro</p>	<p>Existe otro semáforo idéntico en la otra hoja del puente. Solo se muestran con el puente cerrado</p>	
<p>26058.2 E- 0199.96</p>	<p>VALENCIA Marina Real Juan Carlos I Canal acceso dársena interior En la medianía. A estribor</p>	<p>39 27,685 N 00 19,328 W</p>	<p>FI(2)G 7s</p>	<p>5</p>	<p>1</p>	<p>Poste cilíndrico verde 3</p>	<p>0,5 ; 1,5 ; 0,5 ; 4,5</p>	
<p>26058.4 E- 0199.97</p>	<p>VALENCIA Marina Real Juan Carlos I Canal acceso dársena interior En la medianía. A babor</p>	<p>39 27,642 N 00 19,315 W</p>	<p>FI(3)R 9s</p>	<p>5</p>	<p>1</p>	<p>Poste cilíndrico rojo 3</p>	<p>0,5 ; 1,5 ; 0,5 ; 1,5 ; 0,5 ; 4,5</p>	

2. Características Técnicas del Puerto

<p>26058.6 E- 0199.98</p>	<p>VALENCIA Marina Real Juan Carlos I Canal acceso dársena interior. Dársena interior. A estribor</p>	<p>39 27,617 N 00 19,505 W</p>	<p>FI(3)G 9s</p>	<p>5</p>	<p>1</p>	<p>Poste cilíndrico verde 3</p>	<p>0,5 ; 1,5 ; 0,5 ; 1,5 ; 0,5 ; 4,5</p>	
<p>26058.8 E- 0199.99</p>	<p>VALENCIA Marina Real Juan Carlos I Canal acceso dársena interior. Dársena interior. A babor</p>	<p>39 27,562 N 00 19,466 W</p>	<p>FI(4)R 11s</p>	<p>5</p>	<p>1</p>	<p>Poste cilíndrico rojo 3</p>	<p>0,5 ; 1,5 ; 0,5 ; 1,5 ; 0,5 ; 1,5 ; 0,5 ; 4,5</p>	
<p>26060</p>	<p>VALENCIA Marina Real Juan Carlos I Dársena interior Boya</p>	<p>39 27,664 N 00 19,565 W</p>	<p>FI(4)Y 11s</p>		<p>1</p>	<p>De castillete amarilla marca de tope aspa amarilla</p>	<p>0,5 ; 1,5 ; 0,5 ; 1,5 ; 0,5 ; 1,5 ; 0,5 ; 4,5</p> <p>Reflector radar Señaliza extremo sumergido de rampa del varadero</p>	

2. Características Técnicas del Puerto

<p>26083 E-0199.5</p>	<p>Boya ODAS</p>	<p>39 30,787 N 00 12,542 E</p>	<p>FI(5)Y 20s</p>		<p>3</p>	<p>Lenticular amarilla con superestructura</p>	<p>Reflector radar</p>	
<p>26090 E-0209</p>	<p>Aeropuerto de Manises</p>		<p>AeroAIFIWG 4s</p>	<p>65</p>	<p>15</p>	<p>Torreta sobre torre de control 15</p>	<p>Occas</p>	
<p>26150 E-0209.6</p>	<p>PORT-SAPLAYA Dique Extremo Sur.</p>	<p>39 30,614 N 00 19,111 W</p>	<p>FI(3)R 9s</p>	<p>8</p>	<p>4</p>	<p>Torreta cilíndrica roja blanca 5</p>	<p>0,5 ; 1,5 ; 0,5 ; 1,5 ; 0,5 ; 4,5</p>	

2. Características Técnicas del Puerto

<p>26160 E-0209.7</p>	<p>PORT-SAPLAYA Dique Norte. Extremo</p>	<p>39 30,605 N 00 19,062 W</p>	<p>FI(3)G 9s</p>	<p>9</p>	<p>4</p>	<p>Torre cilíndrica verde blanca 5</p>	<p>0,5 ; 1,5 ; 0,5 ; 1,5 ; 0,5 ; 4,5</p>	
<p>26190</p>	<p>Boya naufragio</p>	<p>39 32,740 N 00 16,940 W</p>	<p>FI(2)W 5s</p>		<p>3</p>	<p>De espeque Peligro Aislado marca de tope dos esferas negras 4</p>	<p>0,5 ; 1 ; 0,5 ; 3 Reflector radar Señaliza pontona hundida</p>	
<p>26200 E-0210</p>	<p>POBLA FARNALS Dique Levante Extremo</p>	<p>DE de 39 33,496 N 00 17,008 W</p>	<p>FI(2)G 5s</p>	<p>9</p>	<p>5</p>	<p>Torreta cilíndrica verde sobre caseta blanca 5</p>	<p>0,5 ; 0,7 ; 0,5 ; 3,3</p>	

2. Características Técnicas del Puerto

<p>26202 E- 0210.73</p>	<p>POBLA DE FARNALS Dique de Levante Ángulo interior</p>	<p>39 33,587 N 00 17,022 W</p>	<p>FI(3)G 9s</p>	<p>4</p>	<p>2</p>	<p>Torreta troncocónica verde blanca 3</p>	<p>0,5 ; 1,5 ; 0,5 ; 1,5 ; 0,5 ; 4,5 Vis en interior del puerto</p>	
<p>26205 E- 0210.74</p>	<p>POBLA DE FARNALS Dique de Levante Ángulo exterior</p>	<p>39 33,767 N 00 16,861 W</p>	<p>VQ(3)W 5s</p>	<p>7</p>	<p>3</p>	<p>Columna cilíndrica Cardinal E marca de tope dos conos opuestos por sus bases negros 3</p>		
<p>26220 E- 0210.5</p>	<p>POBLA DE FARNALS Espigón de playa. Extremo</p>	<p>39 33,518 N 00 17,069 W</p>	<p>FI(2)R 5s</p>	<p>8</p>	<p>3</p>	<p>Torreta cilíndrica roja sobre caseta blanca 5</p>	<p>0,5 ; 0,7 ; 0,5 ; 3,3</p>	

2. Características Técnicas del Puerto

<p>26230 E-0210.7</p>	<p>POBLA DE FARNALS Contradique Muelle. Extremo</p>	<p>39 33,617 N 00 17,046 W</p>	<p>FI(3)R 9s</p>	<p>5</p>	<p>2</p>	<p>Columna cuadrangular roja adosada a muro blanco 2</p>	<p>0,5 ; 1,5 ; 0,5 ; 1,5 ; 0,5 ; 4,5</p>	
<p>26270</p>	<p>Boya emisario submarino</p>	<p>39 37,831 N 00 13,528 W</p>	<p>FI(4)Y 11s</p>		<p>...</p>	<p>De castillete amarilla marca de tope aspa amarilla</p>	<p>0,5 ; 1,5 ; 0,5 ; 1,5 ; 0,5 ; 1,5 ; 0,5 ; 4,5 Reflector radar</p>	
<p>26285 E-0210.75</p>	<p>SAGUNTO Dique de abrigo Extremo</p>	<p>39 37,830 N 00 12,321 W</p>	<p>FIG 5s</p>	<p>20</p>	<p>5</p>	<p>Torreta cilíndrica verde blanca 5</p>	<p>0,5 ; 4,5 AIS</p>	

2. Características Técnicas del Puerto

<p>26290 E-0210.9</p>	<p>SAGUNTO Dique de abrigo Martillo. Extremo</p>	<p>39 38,035 N 00 12,372 W</p>	<p>FI(2)G 7s</p>	<p>7</p>	<p>3</p>	<p>Torreta cilíndrica verde marca de tope cono verde sobre base truncocónica blanca 4</p>	<p>0,5 ; 1,5 ; 0,5 ; 4,5</p>	
<p>26311 E-0210.8</p>	<p>SAGUNTO Contradique Ángulo S</p>	<p>39 37,756 N 00 12,933 W</p>	<p>VQ(6)W+LFI 10s</p>	<p>17</p>	<p>3</p>	<p>Torreta cilíndrica Cardinal S marca de tope dos conos vértices hacia abajo negros sobre base cónica 4</p>		
<p>26312 E-0211</p>	<p>SAGUNTO Contradique Ángulo E. Martillo. Extremo</p>	<p>39 38,001 N 00 12,715 W</p>	<p>FIR 5s</p>	<p>17</p>	<p>3</p>	<p>Torreta cilíndrica roja sobre base truncocónica blanca 4</p>	<p>0,5 ; 4,5</p>	




2. Características Técnicas del Puerto

<p>26313</p>	<p>SAGUNTO Contradique Talud. Boya</p>	<p>39 38,060 N 00 12,630 W</p>	<p>FI(4)Y 11s</p>		<p>3</p>	<p>De castillete amarilla marca de tope aspa amarilla 5</p>	<p>0,5 ; 1,5 ; 0,5 ; 1,5 ; 0,5 ; 1,5 ; 0,5 ; 4,5</p> <p>Reflector radar Señaliza límite del talud del dragado</p>	
<p>26314 E-0212.1</p>	<p>SAGUNTO Contradique Extremo</p>	<p>39 38,264 N 00 12,684 W</p>	<p>FI(2)R 7s</p>		<p>3</p>	<p>Torreta troncocónica roja 5</p>	<p>0,5 ; 1,5 ; 0,5 ; 4,5</p>	
<p>26320</p>	<p>SAGUNTO Boya N°3</p>	<p>39 38,590 N 00 12,570 W</p>	<p>FI(3)G 9s</p>		<p>3</p>	<p>De castillete verde marca de tope cono verde 4</p>	<p>0,5 ; 1,5 ; 0,5 ; 1,5 ; 0,5 ; 4,5</p> <p>Reflector radar</p>	


2. Características Técnicas del Puerto

<p>26325 E-0212.2</p>	<p>SAGUNTO Muelle Sur Extremo ampliación sur</p>	<p>39 38,569 N 00 12,746 W</p>	<p>FI(2+1)R 14,5s</p>	<p>8</p>	<p>3</p>	<p>Torreta cilíndrica roja verde roja sobre base cónica 4</p>	<p>0,5 ; 1 ; 0,5 ; 3 ; 0,5 ; 9</p>	
<p>26326 E-0212.18</p>	<p>SAGUNTO Muelle Sur Dársena Sur. Muelle Norte 2</p>	<p>39 38,562 N 00 12,805 W</p>	<p>QG 1s</p>	<p>7</p>	<p>1</p>	<p>Torreta cilíndrica verde blanca base troncocónica 4</p>		
<p>26360</p>	<p>SAGUNTO Boya N°5</p>	<p>39 38,920 N 00 12,690 W</p>	<p>FI(4)G 11s</p>		<p>3</p>	<p>De castillete verde marca de tope cono verde 4</p>	<p>0,5 ; 1,5 ; 0,5 ; 1,5 ; 0,5 ; 1,5 ; 0,5 ; 4,5</p> <p>Reflector radar</p>	



2. Características Técnicas del Puerto

<p>26380 E-0214</p>	<p>SAGUNTO Muelle Ángulo</p> <p>Sur</p>	<p>39 38,858 N 00 12,820 W</p>	<p>FI(4)R 11s</p>	<p>6</p>	<p>3</p>	<p>Torreta cilíndrica roja sobre base troncocónica blanca 4</p>	<p>0,5 ; 1,5 ; 0,5 ; 1,5 ; 0,5 ; 1,5 ; 0,5 ; 4,5</p>	
<p>26390 E-0214.6</p>	<p>SAGUNTO Dársena pesquera Dique. Extremo</p>	<p>39 39,134 N 00 12,654 W</p>	<p>FIG 3s</p>	<p>6</p>	<p>1</p>	<p>Torreta cilíndrica verde 4</p>	<p>0,5 ; 2,5</p>	
<p>26392 E-0214.7</p>	<p>SAGUNTO Dársena pesquera Contradique. Extremo</p>	<p>39 39,152 N 00 12,622 W</p>	<p>FIR 3s</p>	<p>6</p>	<p>1</p>	<p>Torreta cilíndrica roja sobre base troncocónica 4</p>	<p>0,5 ; 2,5</p>	




2. Características Técnicas del Puerto

<p>26450 E-0212.6</p>	<p>SAGUNTO Pantalán Sierra Menera. Extremo</p>	<p>39 38,803 N 00 11,664 W</p>	<p>Q(3)W 10s</p>	<p>12</p>	<p>5</p>	<p>Torreta Cardinal E marca de tope dos conos opuestos por sus bases negros 6</p>		
<p>26460</p>	<p>Cultivos Marinos Blanca Boya Costa SW</p>	<p>39 38,422 N 00 10,296 W</p>	<p>FIY 2,5s</p>		<p>5</p>	<p>De castillete amarilla</p>	<p>0,7 ; 1,8 Reflector radar Las 4 boyas señalizan el perímetro de la instalación</p>	
<p>26460.1</p>	<p>Cultivos Marinos Blanca Boya Costa NW</p>	<p>39 38,849 N 00 10,445 W</p>	<p>FIY 2,5s</p>		<p>5</p>	<p>De castillete amarilla</p>	<p>0,7 ; 1,8 Reflector radar</p>	

2. Características Técnicas del Puerto

<p>26460.2</p>	<p>Cultivos Marinos Blanca Boya</p> <p>Costa NE</p>	<p>39 38,941 N 00 10,001 W</p>	<p>FIY 2,5s</p>		<p>5</p>	<p>De castillete amarilla</p>	<p>0,7 ; 1,8</p> <p>Reflector radar</p>	
<p>26460.3</p>	<p>Cultivos Marinos Blanca Boya</p> <p>Costa SE</p>	<p>39 38,513 N 00 09,853 W</p>	<p>FIY 2,5s</p>		<p>5</p>	<p>De castillete amarilla marca de tope aspa amarilla</p>	<p>0,7 ; 1,8</p> <p>Reflector radar</p>	
<p>26470</p>	<p>Cultivos Marinos Acuimed Boya</p> <p>S</p>	<p>39 38,933 N 00 10,620 W</p>	<p>FI(4)Y 11s</p>		<p>3</p>	<p>De castillete amarilla marca de tope aspa amarilla</p>	<p>0,5 ; 1,5 ; 0,5 ; 1,5 ; 0,5 ; 1,5 ; 0,5 ; 4,5</p> <p>Reflector radar Las 4 boyas sincronizadas señalizan el perímetro de la instalación</p>	



2. Características Técnicas del Puerto

<p>26471</p>	<p>Cultivos Marinos Acuimed Boya</p>	<p>W</p> <p>39 39,058 N 00 10,890 W</p>	<p>FI(4)Y 11s</p>		<p>3</p>	<p>De castillete amarilla marca de tope aspa amarilla</p>	<p>0,5 ; 1,5 ; 0,5 ; 1,5 ; 0,5 ; 1,5 ; 0,5 ; 4,5</p> <p>Reflector radar</p>	
<p>26472</p>	<p>Cultivos Marinos Acuimed Boya</p>	<p>N</p> <p>39 39,225 N 00 10,757 W</p>	<p>FI(4)Y 11s</p>		<p>3</p>	<p>De castillete amarilla marca de tope aspa amarilla</p>	<p>0,5 ; 1,5 ; 0,5 ; 1,5 ; 0,5 ; 1,5 ; 0,5 ; 4,5</p> <p>Reflector radar</p>	
<p>26473</p>	<p>Cultivos Marinos Acuimed Boya</p>	<p>E</p> <p>39 39,099 N 00 10,489 W</p>	<p>FI(4)Y 11s</p>		<p>3</p>	<p>De castillete amarilla marca de tope aspa amarilla</p>	<p>0,5 ; 1,5 ; 0,5 ; 1,5 ; 0,5 ; 1,5 ; 0,5 ; 4,5</p> <p>Reflector radar</p>	

2. Características Técnicas del Puerto

<p>26500 E-0216</p>	<p>Cabo Canet</p>	<p>39 40,470 N 00 12,460 W</p>	<p>FI(2)W 10s</p>	<p>33</p>	<p>20</p>	<p>Torre cilíndrica de sillería y casa tejado rojo 30</p>	<p>0,5 ; 2 ; 0,5 ; 7 AIS sintético</p>	
<p>26504 E-0217</p>	<p>CANET DE BERENGUER Dique de Levante Extremo</p>	<p>39 40,337 N 00 12,063 W</p>	<p>FI(3)G 9s</p>	<p>7</p>	<p>5</p>	<p>Columna cilíndrica verde sobre base blanca 3</p>	<p>0,5 ; 1,5 ; 0,5 ; 1,5 ; 0,5 ; 4,5</p>	
<p>26508 E-0217.2</p>	<p>CANET DE BERENGUER Dique de Levante Martillo. Extremo</p>	<p>39 40,366 N 00 12,073 W</p>	<p>FI(4)G 11s</p>	<p>4</p>	<p>1</p>	<p>Columna cilíndrica verde blanca 2</p>	<p>0,5 ; 1,5 ; 0,5 ; 1,5 ; 0,5 ; 1,5 ; 0,5 ; 4,5</p>	

2. Características Técnicas del Puerto

<p>26510 E-0217.4</p>	<p>CANET DE BERENGUER Contradique Extremo S</p>	<p>39 40,370 N 00 12,105 W</p>	<p>FI(3)R 9s</p>	<p>5</p>	<p>3</p>	<p>Columna cilíndrica roja blanca 3</p>	<p>0,5 ; 1,5 ; 0,5 ; 1,5 ; 0,5 ; 4,5</p>	
<p>26512 E-0217.5</p>	<p>CANET DE BERENGUER Contradique Extremo N</p>	<p>39 40,430 N 00 12,093 W</p>	<p>FI(4)R 11s</p>	<p>4</p>	<p>1</p>	<p>Columna cilíndrica roja blanca 2</p>	<p>0,5 ; 1,5 ; 0,5 ; 1,5 ; 0,5 ; 1,5 ; 0,5 ; 4,5</p>	

2. Características Técnicas del Puerto

2.3. Servicios portuarios (técnico-náuticos)

2.3.1 Remolque de buques

El servicio de remolque portuario está considerado por el artículo 127 del Texto Refundido de la Ley de Puertos del Estado y de la Marina Mercante, aprobado por el Real Decreto Legislativo 2/2011, de 5 de septiembre, como un servicio portuario. La utilización del servicio de remolque no es obligatoria prestándose a solicitud de los usuarios por las empresas autorizadas, salvo que, por razones de seguridad marítima, se establezca el uso obligatorio de este servicio en función de las condiciones y características de las infraestructuras portuarias, del tamaño y tipo de buque y de la naturaleza de la carga transportada, así como de las condiciones océano-meteorológicas. Las Autoridades Portuarias podrán además imponer el uso del servicio de remolque si por circunstancias extraordinarias consideran que está en riesgo el funcionamiento, la operatividad o la seguridad del puerto. A su vez, por razones de seguridad marítima, la Capitanía Marítima podrá declarar también la obligatoriedad de dicho servicio.

Empresa autorizada para prestar el servicio:

U.T.E. Remolcadores Boluda S.A. - Remolques del Mediterráneo S.A.

Ámbito: Puerto de Valencia, Gandía y Sagunto

Flota de remolcadores:

	CÓDIGO	NOMBRE UNIDAD	TRC	Potencia HP
Puerto de Valencia	057 M	VB FURIA	SI	5.502
	101 G	VB XEREA	SI	7500
	089 G	VB LLEVANT	SI	6229
	058 G	VB PODER	SI	5.502
	100 G	VB XALOC	SI	7.500
Puerto de Gandía	201 M	BOLUDA HUIT	NO	1.200
	301 G	BOLUDA TRAMONTANA	NO	2.050
	091 G	VB MULETON	SI	5.032
Puerto de Sagunto	054 G	VB VIGOR	SI	5.502
	060 G	VB CONQUERIDOR	SI	5.543
	102 G	VB MATADOR	SI	4.706
	059 G	VB SOÑADOR	SI	5.543
	307 G	VB BRONCO	SI	5.042

2.3.2. Amarre y desamarre de buques

El servicio de amarre y desamarre de buques está considerado por el artículo 128 del Texto Refundido de la Ley de Puertos del Estado y de la Marina Mercante, aprobado por el Real Decreto Legislativo 2/2011, de 5 de septiembre, como un servicio portuario. La utilización del servicio de amarre y desamarre no es obligatoria prestándose a solicitud de los usuarios por las empresas autorizadas, salvo que, por razones de seguridad marítima, se establezca el uso obligatorio de este servicio en función de las condiciones y características de las infraestructuras portuarias, del tamaño y tipo de buque y de la naturaleza de la carga transportada, así como de las condiciones océano-meteorológicas. Las Autoridades Portuarias podrán además imponer el uso del servicio de amarre y desamarre si por circunstancias extraordinarias consideran que está en riesgo el funcionamiento, la operatividad o la seguridad del puerto. A su vez, por razones de seguridad marítima, la Capitanía Marítima podrá declarar también la obligatoriedad de dicho servicio.

	Empresa autorizada
Puerto de Valencia	Amarradores del Puerto de Valencia, S.L.
Puerto de Gandía	Amarradores Grau, S.L.
Puerto de Sagunto	Amarradores del Puerto de Sagunto, S.L.U.

2.3.3. Practicaje de buques

El servicio de practicaje está considerado por el artículo 126 del Texto Refundido de la Ley de Puertos del Estado y de la Marina Mercante, aprobado por el Real Decreto Legislativo 2/2011, de 5 de septiembre, como un servicio portuario. La utilización del servicio de practicaje será obligatoria en los puertos, cuando así lo determine la Administración Marítima a todos los buques de más de 500 GT's, o de cualquier tamaño siempre y cuando transporten mercancías peligrosas. No obstante, la Administración Marítima podrá establecer exenciones a la obligatoriedad de la utilización del servicio de practicaje en cada puerto, con criterios basados en la experiencia local del capitán del buque, las características del buque, la naturaleza de la carga, las peculiaridades del puerto y otras circunstancias que reglamentariamente se prevean, previo informe del Consejo de Navegación y Puerto y del Colegio Oficial Nacional de Prácticos de Puertos de España.

	Empresa autorizada	Prácticos habilitados
Puerto de Valencia	Prácticos de Valencia, S.L.P.	14
Puerto de Gandía	Prácticos de Gandía, S.L.	1
Puerto de Sagunto	Corporación de Prácticos del Puerto de Sagunto, S.L.	5

2. Características Técnicas del Puerto

2.4 Instalaciones para buques

2.4.1 Diques

2.4.1.1 Diques Secos

Sin datos

2.4.1.2 Diques Flotantes

Sin datos

2.4.2 Varaderos

Situación	Propietario	Nº de rampas iguales	Longitud de rampa (m)	Anchura (m)	Pendiente (%)	Calado en el extremo (m)	Máx. Tm buque admisible
GANDÍA							
En el tacón que forma el Muelle Sur con el Muelle Frutero	Sebastián Castelló Herrero	1	30	9,3	0	6	250
SAGUNTO							
Zona Astilleros	VULKAN SHIPYARD	2	40	10	0	5	330

2.4.3 Astilleros

Situación	Propietario	Nº de gradas	Longitud gradas (m)	Anchura (m)
VALENCIA				
DARSENA EXTERIOR (entre Muelles Poniente y Espigón Turia)	UNION NAVAL VALENCIA S.A.	1	70	22
		1	170	27
SAGUNTO				
Zona Astilleros	VULKAN SHIPYARD	2	50	10

2. Características Técnicas del Puerto

2.4.4 Servicios de suministro a buques

Clase de suministro	Situación	Nº de tomas	Capacidad horaria de cada toma	Capacidad horaria del muelle	Suministrador	
TOMAS FIJAS:						
VALENCIA						
AGUA	NORTE	10	20 t		ALJIBES BOSCA	
	TRANSVERSALES	4	20 t		ALJIBES BOSCA	
	LEVANTE	16	20 t		ALJIBES BOSCA	
	PONIENTE	7	20 t		ALJIBES BOSCA	
	ESPIGON TURIA NORTE Y SUR	9	20 t		ALJIBES BOSCA	
	TURIA	4	20 t		ALJIBES BOSCA	
	SUR	7	20 t		ALJIBES BOSCA	
	PRINCIPE FELIPE	15	20 t		ALJIBES BOSCA	
	COSTA	5	20 t		ALJIBES BOSCA	
	TRANSVERSAL COSTA	8	20 t		ALJIBES BOSCA	
	DIQUE DEL ESTE	9	20 t		ALJIBES BOSCA	
	TRANSVERSAL DIQUE DEL ESTE	3	20 t		ALJIBES BOSCA	
	DESGUACE	3	20 t		ALJIBES BOSCA	
	LLOVERA	6	20 t		ALJIBES BOSCA	
	CRUCEROS 1	4	20 t		ALJIBES BOSCA	
	CRUCEROS 2	4	20 t		ALJIBES BOSCA	
	CRUCEROS 3	8	20 t		ALJIBES BOSCA	
	ENERGIA ELÉCTRICA	TRANSVERSALES	4		20 KW III 400V	AUTORIDAD PORTUARIA DE VALENCIA
		ESPIGON TURIA SUR	5		80 KW III 400V	AUTORIDAD PORTUARIA DE VALENCIA
		ESPIGON TURIA NORTE	3		80 KW III 400V	AUTORIDAD PORTUARIA DE VALENCIA
MUELLE TURIA		5		80 KW III 400V	AUTORIDAD PORTUARIA DE VALENCIA	
MUELLE SUR		9		80 KW III 400V	AUTORIDAD PORTUARIA DE VALENCIA	
TOMAS FLOTANTES:						
COMBUSTIBLES LÍQUIDOS	GABARRA	1			BOTEROS AMARRADORES DE TARRAGONA	
AGUA	GABARRA	2			ALJIBES BOSCA	

2. Características Técnicas del Puerto

Clase de suministro	Situación	Nº de tomas	Capacidad horaria de cada toma	Capacidad horaria del muelle	Suministrador
SAGUNTO					
AGUA	NORTE	5	20 t	50 t	ALJIBES BLASCO AMARRADORES PUERTO DE SAGUNTO
	CENTRO	8	20 t	35 t	ALJIBES BLASCO AMARRADORES PUERTO DE SAGUNTO
	SUR	5	20 t	50 t	ALJIBES BLASCO AMARRADORES PUERTO DE SAGUNTO
	MUELLE DE SERVICIOS	3	20 t	70 t	ALJIBES BLASCO AMARRADORES PUERTO DE SAGUNTO
	NORESTE	3	20 t	70 t	ALJIBES BLASCO AMARRADORES PUERTO DE SAGUNTO
	NORTE-2	7	20 t	70 t	ALJIBES BLASCO AMARRADORES PUERTO DE SAGUNTO
	CENTRO-2	2	20 t	70 t	ALJIBES BLASCO AMARRADORES PUERTO DE SAGUNTO
	SUR-2	8	20 t	70 t	ALJIBES BLASCO AMARRADORES PUERTO DE SAGUNTO
GASÓLEO	DARSENA PESQUERA	2			CEPSA COMERCIAL PETROLEO, S.A.
ENERGIA ELÉCTRICA	NORTE	8		80 KW III 400V	AUTORIDAD PORTUARIA DE VALENCIA
ENERGIA ELÉCTRICA	CENTRO	4		80 KW III 400V	AUTORIDAD PORTUARIA DE VALENCIA
GANDÍA					
AGUA	MUELLE MOTOVELEROS	3	10 t	20 t	AMARRADORES PUERTO DE GANDÍA
	NORTE	1	5 t	20 t	AMARRADORES PUERTO DE GANDÍA
	MUELLE SUR	5	10 t	30 t	AMARRADORES PUERTO DE GANDÍA
	MUELLE SERPIS	12	20 t	30 t	AMARRADORES PUERTO DE GANDÍA
	MUELLE FRUTERO	3	10 t	20 t	AMARRADORES PUERTO DE GANDÍA
GASÓLEO	MUELLE MOTOVELEROS	2	30 t	60 t	COFRADIA DE PESCADORES
	REAL CLUB NAÚTICO (Z. NORTE)	1	4,2 t	4,2 t	REAL CLUB NAUTICO DE GANDÍA
GASOLINA	REAL CLUB NAÚTICO (Z. NORTE)	1	5,1 t	5,1 t	REAL CLUB NAUTICO DE GANDÍA
ENERGIA ELÉCTRICA	MUELLE SERPIS	13		80 KW III 400V	AUTORIDAD PORTUARIA DE VALENCIA
ENERGIA ELÉCTRICA	MUELLE SUR	5		80 KW III 400V	AUTORIDAD PORTUARIA DE VALENCIA

2. Características Técnicas del Puerto

2.5 Medios mecánicos de tierra

2.5.1 Grúas

2.5.1.1. Grúas de muelle

SITUACIÓN	Propietario	Nº	Tipo	Marca	Energía que emplea	Características			Rendimiento en condiciones normales (Tm/h)	Año de construcción
						Fuerza (t)	Alcance (m)	Altura sobre el B.M.V.E. (m)		
VALENCIA										
PRINCIPE FELIPE	NOATUM CONTAINER TERMINAL VALENCIA	8	Portacont.	Over Super Post Panamax	ELÉCTRICA	61/65				
		3		Super Post Panamax	ELÉCTRICA	40				
		5		Post Panamax	ELÉCTRICA	40				
LEVANTE	TCV STEVEDORING COMPANY, S.A.	2	Portacont.	Super-post Panamax	ELÉCTRICA	40/65				
		4		Post Panamax	ELÉCTRICA	40/65				
		2		Panamax	ELÉCTRICA	40/65				
TRANSVERSAL COSTA	M.S.C. TERMINAL	8	Portacont.	PACECO	ELÉCTRICA	65	60	40	30 ciclos/hora	
SAGUNTO										
	INTERSAGUNTO TERMINALES	2	Portacont.	PACECO	ELÉCTRICA	40/65				
	INTERSAGUNTO TERMINALES	3	Portacont.	LIEBHERR	ELÉCTRICA	40/65				
	NOATUM T SAGUNTO, S.L.U.	2	Pórtico	ELYMA-MANN	ELÉCTRICA	20				
		2		ELYMA-MANN	ELÉCTRICA	36	30			
		2		ELYMA-MANN	ELÉCTRICA	60	30			
	NOATUM T SAGUNTO, S.L.U.	2	Pórtico			17				
GANDÍA										
	NAVARRO Y BORONAD	3	Pórtico	IMENASA	ELÉCTRICA	8	12	24	90	
		1	Pórtico	LIEBHERR	ELÉCTRICA	12	14	28	135	

2. Características Técnicas del Puerto

2.5.1.2. Grúas automóbiles

Situación	Propietario	Nº	Tipo	Marca	Energía que emplea	Fuerza (Tm)	Alcance (m)	Altura sobre el B.M.V.E. (m)	Rendimiento en condiciones normales (Tm/Hora)	Año de construcción
VALENCIA	TEMAGRA	1	AUTOMOVIL	LIEBHERR	GASÓLEO	35				2003
	TEMAGRA	1	AUTOMOVIL	LIEBHERR	GASÓLEO	35				2004
	TEMAGRA	1	AUTOMOVIL	LIEBHERR	GASÓLEO	35				2008
	TCV STEVEDORING COMPANY	1	AUTOMOVIL	LIEBHERR	GASÓLEO	50				1988
SAGUNTO	INTERSAGUNTO TERMINALES	1	AUTOMOVIL	FANTUZZI	GASÓLEO	120				1998
	INTERSAGUNTO TERMINALES	1	AUTOMOVIL	FANTUZZI	GASÓLEO	100				1981
	INTERSAGUNTO TERMINALES	1	AUTOMOVIL	GOTTWALD	GASÓLEO					1981
	NOATUM T SAGUNTO, S.L.U.	2	AUTOMOVIL	LIEBHERR	GASÓLEO	100				2007
	PORTUARIA LEVANTINA S.A.	1	AUTOMOVIL	GOTTWALD	GASÓLEO	100				
	PORTUARIA LEVANTINA S.A.	1	AUTOMOVIL	LIEBHERR	GASÓLEO	104				2008
GANDÍA	NAVARRO Y BORONAD S.L.	1	AUTOMOVIL	LIEBHERR	GASÓLEO	36	32		240	1998
	DEHORSA	1	AUTOMOVIL	LIEBHERR	GASÓLEO	84				

2.5.1.3. Número de grúas. Resumen

Tipo	Del servicio	De particulares	Total
Portacontenedores		38	38
Resto grúas de pórtico			
Hasta 6 t			
Entre 7 y 12 t		4	4
Entre 13 y 16 t			
Mayor de 16 t		8	8
Total de pórtico		50	50
Automóbiles		13	13
Otras grúas		-	-
TOTAL		63	63

2. Características Técnicas del Puerto

2.5.2. Instalaciones especiales

Situación	Propietario	Año de construcción	Características
VALENCIA			
Espigón Turia	CEMEX ESPAÑA, S.A.	1974	Carga de cemento a granel mediante aerodeslizadores conducidos por un pórtico móvil con grúa y alimentados a través de una cinta transportadora por silos.
Espigón Turia	CEMEX ESPAÑA, S.A.	1980	Carga neumática de cemento a granel desde camiones con pórtico.
Espigón Turia Norte	DEMAGRISA	1963	Toma de aceites vegetales y melazas. Toma de vinos. Ambas conectadas a tuberías con instalación de bombeo.
Turia	TEVA TANK		2 Tomas de aceites y grasas comestibles y toma de melazas. Ambas conectadas a tuberías con instalación de bombeo.
Espigón Turia Sur	PROAS, S.A.	1985	Toma de productos asfálticos, conectada a tubería, instalación de bombeo.
Espigón Turia Sur	DEMAGRISA	1985	Toma de aceites y toma de vinos. Ambas conectadas a tuberías con instalación de bombeo. 15,500 m ³ en tanques para graneles líquidos
Muelle de la Xità	TERMINALES PORTUARIAS, S.A.	2007	Toma de productos químicos, conectada a tubería, instalación de bombeo.
Sur	TEMAGRA	1991	Terminal de cereales con manipulación del grano buque-silo o viceversa de forma directa.
Norte (Xità)	HOLCIM	1994	2 tomas descarga de cemento. 1 toma carga de camiones.
SAGUNTO			
Sur 1	FERTIBERIA, S.A.	1988	Descarga de amoníaco anhídrido mediante brazo de carga retráctil.
Sur 2	SAGGAS, SA.		Planta regasificadora con transformación de gas licuado descargado de buque a tanque y regasificación del mismo, con conexión a la Central de generación y conexión a la red nacional de gaseoductos.

2.5.3. Material móvil ferroviario

Sin datos

2. Características Técnicas del Puerto

2.5.4. Material auxiliar de carga, descarga y transporte

Clase de material	Propietario	Nº	Energía que emplea	Fuerza	Características
VALENCIA					
BÁSCULAS	GALP ENERGÍA	1		60 t	
	HOLCIM	1	Eléctrica	60 t	Pesado de camiones
	PROAS	1	Eléctrica	45 t	Pesado de camiones
	SILOS DE LEVANTE S.A.	2	Eléctrica	60 t	Pesado de camiones
	TEMAGRA	5	Eléctrica	60 t	Pesado de camiones
TOTAL BASCULAS		10			
CABEZA TRACTORA TIPO MAFI	CIA. TRASMEDITERRANEA S. A.	6	Gasóleo	40 t	Movimiento de contenedores en terminal
	M.S.C. TERMINAL VALENCIA S.A.U	58	Gasóleo	60 t	Movimiento de contenedores en terminal
	NOATUM PORTS VALENCIANA, S.A	85	Gasóleo	60 t	Movimiento de contenedores en terminal
	TCV STEVEDORING COMPANY, S.A.	46	Gasóleo	60 t	Movimiento de contenedores en terminal
	VALENCIA TERMINAL EUROPA S.L.	5	Gasóleo	40 t	Movimiento de contenedores en terminal
TOTAL CABEZAS TRACTORAS		200			
CARRETILLAS ELEVADORAS	CIA. TRASMEDITERRANEA S. A.	2	Gasóleo	5 t	Manipulación de pallets y mercancía general
	GALP ENERGÍA	1		1,5 t	
	LOGITERS	4	Gasóleo	2 t	Manipulación de pallets y mercancía general
	M.S.C. TERMINAL VALENCIA S.A.U	17			
	NOATUM PORTS VALENCIANA, S.A	10	Gasóleo	5 t	Manipulación de pallets y mercancía general
	PROAS	1	Eléctrica	2 t	Manipulación de pallets y mercancía general
	SILOS DE LEVANTE S.A.	1	Gasóleo	3 t	Manipulación de pallets y mercancía general
	TCV STEVEDORING COMPANY, S.A.	32	Gasóleo	3/45 t	Tipo frontal, manipulación vacíos
	TEMAGRA	1	Gasóleo	2 t	Manipulación de pallets y mercancía general
	VALENCIA TERMINAL EUROPA S.L.	2	Gasóleo	4 t	Manipulación de pallets y mercancía general
REACH-STACKER (GRUA APILADORA DE ALCANCE)	M.S.C. TERMINAL VALENCIA S.A.U	7			Reach stackers (Fantuzzi)
	NOATUM PORTS VALENCIANA, S.A	7	Gasóleo		Manipulación de contenedores
	TCV STEVEDORING COMPANY, S.A.	5	Gasóleo	45 t	Manipulación de contenedores
	VALENCIA TERMINAL EUROPA S.L.	3			
TOTAL CARRETILLAS ELEVADORAS		93			

2. Características Técnicas del Puerto

Clase de material	Propietario	Nº	Energía que emplea	Fuerza	Características
CINTA TRANSPORTADORA	TEMAGRA	18	Eléctrica		Para graneles (15 cintas fijas y 3 cintas móviles)
TOTAL CINTAS TRANSPORTADORAS		18			
	BERGE MARITIMA S.A	2		6 m ³	Descarga de graneles
	BERGE MARITIMA S.A	3		9 m ³	Descarga de graneles
	SILOS DE LEVANTE S.A.	2		7.000 l	Descarga de graneles
CUCHARA	TEMAGRA	1		12 t	Carga y descarga de mercancía general y graneles
	TEMAGRA	1		7.700 l	Carga y descarga de mercancía general y graneles
	TEMAGRA	1	Manual	7700 l	Carga y descarga de mercancía general y graneles
	TEMAGRA	3		24 t	Carga y descarga de mercancía general y graneles
TOTAL CUCHARAS		13			
	BERGE MARITIMA S.A	1	Gasóleo	6.000 l	Manipulación de graneles
PALA CARGADORA DE NEUMATICOS	SILOS DE LEVANTE S.A.	1	Gasóleo		Manipulación de graneles
	TEMAGRA	4	Gasóleo	4.000 l	Manipulación de graneles
TOTAL PALAS CARGADORAS		6			
	M.S.C. TERMINAL VALENCIA S.A.U	26			11 Unidades (REGGIANE/NOELL) Y 15 Konecranes
PUENTE GRUA SOBRE NEUMATICOS (RTG)	NOATUM PORTS VALENCIANA, S.A	60			Manipulación de contenedores
	TCV OPERADORES PORTUARIOS	22			Manipulación de contenedores
TOTAL PUENTES GRUA		108			
	BERGE MARITIMA S.A	2	Eléctrica	40 m ³	Descarga de graneles
TOLVA SEMIAUTOMATICA (ELECTROHIDRAULICA)	TEMAGRA	1	Eléctrica	52 t	Pesado de camiones
	TEMAGRA	1	Eléctrica	125 m ³	Descarga de graneles
	TEMAGRA	3	Eléctrica	30 m ³	Descarga de graneles
TOTAL TOLVAS		7			
SAGUNTO					
	INTERSAGUNTO TERMINALES, S.A.	15	Gasóleo	41 t	Movimiento de contenedores en terminal
TOTAL CABEZAS TRACTORAS		15			

2. Características Técnicas del Puerto

Clase de material	Propietario	Nº	Energía que emplea	Fuerza	Características
CARRETILLAS ELEVADORAS	BERGE MARITIMA S.A.	1	Gasóleo	7 t	Manipulación de pallets y mercancía general
	INTERSAGUNTO TERMINALES, S.A.	9	Gasóleo	5/7 t	Manipulación de pallets y mercancía general
	NOATUM T SAGUNTO, S.L.U.	25		4/42 t	Manipulación de pallets, mercancía general y contenedores
	NOATUM T SAGUNTO, S.L.U.	4	Gasóleo	20 t	Sideloader (carga lateral). Manipulación contenedores
	NOATUM T SAGUNTO, S.L.U.	2	Gasóleo	40 t	Manipulación de bobinas
	NOATUM T SAGUNTO, S.L.U.	9	Eléctrica	2 t	Manipulación de pallets y mercancía general
	PORTUARIA LEVANTINA, S.A.	12	Gasóleo	14/32 t	Manipulación de pallets, mercancía general y contenedores
REACH-STACKER (GRUA APILADORA DE ALCANCE)	INTERSAGUNTO TERMINALES, S.A.	9	Gasóleo	45 t	Movimiento de contenedores en terminal
	NOATUM T SAGUNTO, S.L.U.	2	Gasóleo	42 t	Movimiento de contenedores en terminal
	NOATUM T SAGUNTO, S.L.U.	1		40 t	
	PORTUARIA LEVANTINA S.A.	2	Gasóleo	40 t	Movimiento de contenedores en terminal
TOTAL CARRETILLAS ELEVADORAS		76			
	PORTUARIA LEVANTINA, S.A.	1			
TOTAL PALAS CARGADORAS		1			
CINTA TRANSPORTADORA	PORTUARIA LEVANTINA, S.A.	1	Eléctrica		Cinta transportadora eléctrica
TOTAL CINTAS TRANSPORTADORAS		1			
BÁSCULAS	INTERSAGUNTO TERMINALES, S.A.	0	Eléctrica	60 t	Pesado de camiones
TOTAL BASCULAS		0			
TOLVA SEMIAUTOMÁTICA (ELECTROHIDRAULICA)	NOATUM T SAGUNTO, S.L.U.	1			
TOLVAS MANUALES	PORTUARIA LEVANTINA, S.A.	2			Descarga de graneles
TOTAL TOLVAS		3			
GANDIA					
CARRETILLA ELEVADORA	DEHORSA	4	Gasóleo		Manipulación de pallets y mercancía general
	NAVARRO Y BORONAD S.L.	35	Gasóleo	2,5/32 t	Manipulación de pallets y mercancía general
REACH-STACKER (GRUA APILADORA DE ALCANCE)	DEHORSA	1	Gasóleo	45 t	
TOTAL CARRETILLAS ELEVADORAS		40			

2. Características Técnicas del Puerto

2.5.5. Otro material auxiliar

Clase de material	Propietario	Nº	Energía que emplea	Fuerza	Características
VALENCIA					
BARREDORA	TEMAGRA	2	Gasóleo		Movimiento de contenedores en terminal
	M.S.C. TERMINAL VALENCIA S.A.U	1			
TOTAL BARREDORAS		3			
PLATAFORMAS	M.S.C. TERMINAL VALENCIA S.A.U	61			Fabrisem
	NOATUM CONTAINER TERMINAL VALENCIA, S.A.	76		65 t	Movimiento de contenedores en terminal
	TCV OPERADORES PORTUARIOS	52		65 t	Movimiento de contenedores en terminal
	TEMAGRA	1		32 t	Manipulación de mercancía general
	VALENCIA TERMINAL EUROPA, S.A.	2			
PLATAFORMA ROLL-TRAILER	TCV OPERADORES PORTUARIOS	12		60 t	Movimiento de contenedores en terminal
	M.S.C. TERMINAL VALENCIA S.A.U	4			
TOTAL PLATAFORMAS		208			
DESCARGADORA NEUMATICA SOBRE RAILES	TEMAGRA	2	Eléctrica		Descarga de graneles
TOTAL DESCARGADORAS		2			
OTRO MATERIAL AUXILIAR	BERGE MARITIMA S.A	1			
	CIA. TRASMEDITERRANEA, S.A.	2		40 t	Rampa de acceso a buques
	CIA. TRASMEDITERRANEA, S.A.	1	Eléctrica	44 t	Rampa de acceso a buques
	M.S.C. TERMINAL VALENCIA S.A.U	4	Gasóleo		Operaciones de mantenimiento en altura
	NOATUM CONTAINER TERMINAL VALENCIA, S.A.	1			Operaciones de mantenimiento en altura
	PROAS	1	Manual	2 t	Manipulación de pallets y mercancía general
	TCV OPERADORES PORTUARIOS	2	Gasóleo	250 K	Operaciones de mantenimiento en altura
	TEMAGRA	4			Manipulación de graneles
TOTAL OTRO MATERIAL AUXILIAR		16			
SAGUNTO					
OTRO MATERIAL AUXILIAR	NOATUM T SAGUNTO, S.L.U.	9	Eléctrica	2 t	Manipulación de pallets y mercancía general
TOTAL OTRO MATERIAL AUXILIAR		9			
PLATAFORMA ROLL-TRAILER	INTERSAGUNTO TERMINALES, S.A.	7		60 t	Movimiento de contenedores en terminal
TOTAL PLATAFORMAS		7			

2. Características Técnicas del Puerto

2.6 Material flotante

2.6.1. Dragas

Nombre	Propietario	Energía que emplea	Eslora (m)	Manga (m)	Puntal (m)	Capacidad de cantera o cangilones	Año de construcción
--------	-------------	--------------------	------------	-----------	------------	-----------------------------------	---------------------

2.6.2. Remolcadores

Nombre	Propietario	Energía que emplea	Potencia (H.P.)	Eslora (m)	Manga (m)	Puntal (m)	Año de construcción
VALENCIA							
VB XEREA	REMOLCADORES BOLUDA S.A.	GASÓLEO	7.500	31,57	12,80	4,72	2016
VB FURIA	REMOLCADORES BOLUDA S.A.	GASÓLEO	5.502	29,50	11,00	5,80	2005
VB PODER	REMOLCADORES BOLUDA S.A.	GASÓLEO	5.502	29,50	11,00	5,80	2005
VB LLEVANT	REMOLCADORES BOLUDA S.A.	GASÓLEO	6.222	29,50	11,00	5,50	2011
VB XALOC	REMOLCADORES BOLUDA S.A.	GASÓLEO	7.500	31,57	12,80	4,70	2016
SAGUNTO							
VB SOÑADOR	REMOLCADORES BOLUDA S.A.	GASÓLEO	5.543	29,50	11,00	5,80	2006
VB MULETON	REMOLCADORES BOLUDA S.A.	GASÓLEO	5.032	30,70	10,80	5,60	2016
VB VIGOR	REMOLCADORES BOLUDA S.A.	GASÓLEO	5.502	29,50	11,00	5,80	2004
VB BRONCO	REMOLCADORES BOLUDA S.A.	GASÓLEO	5.042	31,70	11,00	4,20	2000
VB CONQUERIDOR	REMOLQUES DEL MEDITERRÁNEO, S.A.	GASÓLEO	5.543	29,50	11,00	5,80	2006
VB MATADOR	REMOLCADORES BOLUDA S.A.	GASÓLEO	4.706	30,72	10,80	5,60	2000
GANDÍA							
BOLUDA HUIT	REMOLCADORES BOLUDA S.A.	GASÓLEO	1.200	23,15	7,00	4,10	1981
BOLUDA TRAMONTANA	REMOLCADORES BOLUDA S.A.	GASÓLEO	2.050	26,15	7,50	4,20	1976

2. Características Técnicas del Puerto

2.6.3. Gánguiles, gabarras y barcazas

Nombre	Propietario	Energía que emplea	Potencia (H.P.)	Eslora (m)	Manga (m)	Puntal (m)	Capacidad m ³ ó G.T.	Año de construcción
MARICARMEN	ALJIBES BOSCA	GASOLEO	128	14,72	6,00	2,90		1967
BLASBO	ALJIBES BOSCA	GASOLEO	225	17,92	6,18	2,90		1969

2.6.4 Grúas flotantes

Nombre	Propietario	Energía que emplea	Características de la embarcación	Características del trabajo			Año de construcción
				Fuerza (Tm)	Alcance (m)	Altura sobre el mar (m)	

2.6.5. Otros medios flotantes auxiliares de servicio

Nombre	Propietario	Tipo	Características	Año de construcción
ERREGAIA	BOTEROS AMARRADORES DE TARRAGONA, S.L.	Bunkering Tanker	Eslora: 40,9 m. Manga: 11,2 m. Puntal: 5,4 m.	1996

2.7 Comunicaciones y planos del puerto

2.7.1 Comunicaciones interiores y accesos terrestres

COMUNICACIÓN INTERIOR PUERTO DE VALENCIA

Carreteras

La red viaria interior está constituida por un eje principal perimetral del cual salen ramales de acceso a los distintos muelles.

La sección del eje principal es de doble calzada con mediana de separación.

El trazado de las carreteras interiores, queda reflejado en el plano esquemático.

Ferrocarriles

En paralelo al viario principal discurre una doble línea férrea, que al igual que ocurre con la carretera, tiene sus ramificaciones y playas de vías en los diferentes muelles.

En el ámbito portuario y según las necesidades, las vías férreas discurren unas veces sobre balasto, y otras embebidas de hormigón, en función de que sean o no transitables por vehículos.

Un esquema de la estructura de la red puede observarse en el plano adjunto correspondiente.

ACCESOS Y CONEXIONES TERRESTRES

Puerto de Valencia

El Puerto de Valencia tiene conexión directa por carretera y ferrocarril a las redes nacionales e internacionales.

Por Carretera:

El Puerto de Valencia se conecta mediante la V-30 a las autovías A-7, A-3 y resto de Red de carreteras, permitiendo el acceso a toda la Península Ibérica y Europa:

Accesos a su hinterland próximo:

- Al norte, dirección Sagunto, mediante la V-21 y la A-7.
- Al sur, dirección Silla, por medio de la V-31 y la CV-500.

Acceso a los corredores:

- Norte-Sur: Que incluye la A-7/AP-7/E-15 en su recorrido de Barcelona - Algeciras y a través del cual se conecta con:
- Las comunidades de Aragón, Castilla-León y el norte de España, por medio de la autovía A-23 en Sagunto.
- El sur de Castilla la Mancha, a través de la autovía A-35 en Játiva.
- La costa sur mediterránea mediante la autopista AP-7.
- Este-Oeste: Apoyado fundamentalmente en la autovía A-3 (Valencia - Madrid) que en su tramo próximo a Atalaya, conecta con la autovía A-43 hacia Lisboa.

Por ferrocarril:

La conexión ferroviaria de Valencia asegura el acceso a cualquier área productiva de la Península Ibérica y de Europa.

Las posibilidades de conexión ferroviaria del Puerto de Valencia con el exterior se concretan en las siguientes líneas:

- Valencia - Barcelona - Port Bou
- Valencia - Zaragoza - País Vasco
- Valencia - Cuenca - Madrid
- Valencia - Albacete - Madrid. Desde Madrid existe la posibilidad de acceso a Extremadura y Portugal, así como a las zona Norte y Noroeste peninsulares
- Valencia - La Encina - Alicante que además permiten la continuidad a otros destinos desde Alcázar de San Juan (Andalucía), Alicante (Murcia).

Puerto de Sagunto

Por Carretera:

El Puerto de Sagunto se enlaza a la Red de carreteras mediante la V-23 y la CV-309, desde las cuales accede al:

- Noroeste de la Península: Desde la autovía A-23 mediante la V-23.
- Corredor Norte-Sur: La autovía A-7 en su recorrido Barcelona -Algeciras y enlaza con la autovía A-23.
- Costa de Valencia: A través de la V-21, a la que se accede desde la CV-309 y la V-23.

2. Características Técnicas del Puerto

Por ferrocarril:

El Puerto de Sagunto cuenta con una infraestructura ferroviaria que conecta el Muelle Sur con la fábrica de ArcelorMittal.

Puerto de Gandía

Por carretera:

El Puerto de Gandía se conecta mediante la N-337 a la N-332 y desde ésta al resto de la Red de carreteras enlazando con:

- La AP-7/E-15 por medio de los accesos de Xeraco al norte y Oliva al sur.
- El oeste de la Península Ibérica a través de la autovía A-35 mediante la carretera CV-60.

Por ferrocarril:

El Puerto de Gandía posee una infraestructura ferroviaria.

2. Características Técnicas del Puerto

2.7.2 Plano de comunicaciones internas



2. Características Técnicas del Puerto

2.7.3 Plano de accesos terrestres



3. Obras o actividades autorizadas a particulares



3. Obras o actividades autorizadas a particulares

Con vigencia superior a un año

Tipo de Titulo	Subpuerto	Titular	Objeto	F. Inicio Vigor	F. Fin Vigor	F. Cierre	Superficie	Cod. Medida
AUTORIZACION	VALENCIA	BOLUDA CONTAINER INDUSTRY, S.L	INSTALACIONES PARA EJERCER LA ACTIVIDAD DE MANTENIMIENTO Y REPARACIÓN DE CONTENEDORES	10/31/2018	10/30/2021		4.394,00	M2
AUTORIZACION	VALENCIA	CONSORCIO VALENCIA 2007	CONSTRUCCION DE LAS OBRAS E INSTALACIONES NECESARIAS PARA EL DESARROLLO DEL EVENTO COPA DEL AMERICA 2.007, Y ACTIVIDADES DE MONTAJE Y DESMONTAJE DE LOS EQUIPAMIENTOS E INSTALACIONES ASOCIADAS AL GRAN PREMIO EUROPA DE FORMULA 1.	7/24/2013	7/23/2048		904.167,00	M2
CESIONES DE USO	GANDÍA	DIRECCION GENERAL DE LA MARINA MERCANTE	LOCAL DE OFICINAS PARA CAPITANIA MARITIMA	2/15/1999	12/31/9998	12/31/9998	107,50	M2
CESIONES DE USO	SAGUNTO	DIRECCION GENERAL DE LA MARINA MERCANTE	TERRENOS PARA CONSTRUCCION DE UNA NUEVA CAPITANIA MARITIMA	10/18/2002	12/31/9998	12/31/9998	1.845,00	M2
CESIONES DE USO	VALENCIA	CONSORCIO VALENCIA 2007	CONSTRUCCION DE LAS OBRAS E INSTALACIONES NECESARIAS PARA EL DESARROLLO DEL EVENTO COPA DEL AMERICA 2.007, Y ACTIVIDADES DE MONTAJE Y DESMONTAJE DE LOS EQUIPAMIENTOS E INSTALACIONES ASOCIADAS AL GRAN PREMIO EUROPA DE FORMULA 1.	7/24/2013	7/23/2048		370,00	M2
CESIONES DE USO	VALENCIA	DIRECCION GENERAL DE LA MARINA MERCANTE	CONSTRUCCION DE LA SEDE DEL EDIFICIO DE CAPITANIA MARITIMA, CENTRO DE CONTROL DE TRAFICO MARITIMO Y SERVICIOS COMPLEMENTARIOS	1/18/1995	12/31/9998	12/31/9998	4.586,00	M2
CESIONES DE USO	VALENCIA	GUARDIA CIVIL DEL MAR	ATRAQUE Y OFICINAS PARA ACUARTELAMIENTO	2/10/1999	12/31/9998	12/31/9998	802,00	M2
CESIONES DE USO	VALENCIA	MINISTERIO DE DEFENSA, TERMINAL MARITIMA DE LA AALOG 31	UTILIZACION DE LOCAL PARA REALIZAR GESTIONES POR EL MOVIMIENTO DE MATERIAL MILITAR.	7/24/2007	12/31/9998	12/31/9998	9,25	M2
CESIONES DE USO	VARIOS PUERTOS	MTR. ECONOMIA, INDUSTRIA Y COMPETITIVIDAD - SOIVRE	INSTALACIONES FRONTERIZAS DE CONTROL DE MERCANCIAS NECESARIAS PARA EL DESARROLLO DEL SERVICIO DE INSPECCION DE SU COMPETENCIA	4/1/2017	3/31/2021		1.290,00	M2

3. Obras o actividades autorizadas a particulares

Tipo de Titulo	Subpuerto	Titular	Objeto	F. Inicio Vigor	F. Fin Vigor	F. Cierre	Superficie	Cod. Medida
CONCESION	GANDÍA	COFRADIA DE PESCADORES DE GANDIA	EXPLOTACION DE LA LONJA DEL PUERTO DE GANDIA PARA REALIZAR LA 1ª VTA. DE PESCADO FRESCO, VTA. DE HIELO Y AQUELLOS OTROS SERVICIOS PROPUESTOS POR EL LICITADOR EN SU OFERTA Y ACEPTADOS POR LA AUTORIDAD PORTUARIA DE VALENCIA, DE CONFORMIDAD CON LOS USOS PERMITIDOS EN EL DOMINIO PÚBLICO PREVISTOS EN EL ART. 72 DEL TRLPEMM, Y DE ACUERDO CON LA DEUP DEL PUERTO DE GANDÍA EN TRAMITACIÓN POR LA APV	10/16/2015	10/15/2030		2.063,42	M2
CONCESION	GANDÍA	COFRADIA DE PESCADORES DE GANDIA	OCUP. 42 CASETAS DE ACTIVIDADES PESQUERAS CON LA FINALIDAD DE QUE LOS COFRADES GUARDEN LOS PERTRECHOS DE PESCA EN DICHAS CASETAS, EXCEPTO LA Nº 42, QUE SE DESTINARA AL USO DE TUNEL DE LAVADO DE CAJAS DE PLASTICO PARA ENVASE PESCADO	10/16/2015	10/15/2035		2.006,00	M2
CONCESION	GANDÍA	COFRADIA DE PESCADORES DE GANDIA	OCUPACION DE 17 CASETAS DE ARMADORES CON LA FINALIDAD DE QUE LOS COFRADES GUARDEN LOS PERTRECHOS DE PESCA EN DICHAS CASETAS	10/16/2015	10/15/2020		298,00	M2
CONCESION	GANDÍA	COFRADIA DE PESCADORES DE GANDIA	OCUPACION Y EXPLOTACION DE LA UDAD. DE SUMINISTRO DE COMUSTIBLE CON LA FINALIDAD DE SUMINISTRAR GASOLEO A UNOS PRECIOS COMPETITIVOS A LAS EMBARCACIONES CON BASE EN EL PTO. DE GANDIA Y A LAS DE PESCA PROFESIONAL QUE VIENEN AL PTO. A VENDER PESCADO	10/16/2015	10/15/2025		155,00	M2
CONCESION	GANDÍA	DESARROLLO HORTOFRUTICOLA DE LA SAFOR, S.A.	CONSTRUCCIÓN Y EXPLOTACIÓN DE UN ALMACÉN FRIGORÍFICO PARA PRODUCTOS PERECEDEROS, Y EL DESARROLLO DE SERVICIOS DE MANIPULACIÓN Y ALMACENAJE DE MERCANCÍA GENERAL NO PERECEDERA, PREFERENTEMENTE PRODUCTOS FORESTALES, CON ORIGEN Y/O DESTINO MARÍTIMO O EN TRÁNSITO TERRESTRE A TRAVÉS DEL PUERTO DE GANDÍA	2/27/2003	2/26/2023		6.240,00	M2
CONCESION	GANDÍA	EXCELENTISIMO AYUNTAMIENTO DE GANDIA	INSTALACION DE UNA TUBERIA DE EVACUACION DE AGUAS PLUVIALES PROCEDENTES DEL CASCO URBANO	3/11/1999	3/10/2024		700,00	M2
CONCESION	GANDÍA	REAL CLUB NAUTICO DE GANDIA	REHABILITACIÓN Y EXPLOTACIÓN DE LAS INSTALACIONES NÁUTICO-DEPORTIVAS, PUDIENDO EL CONCESIONARIO CEDER A TERCEROS PARTE DE LAS INSTALACIONES (RESTAURANTE, CAFETERÍA Y LOCALES COMERCIALES)	7/20/2018	7/19/2043		53.550,00	M2

3. Obras o actividades autorizadas a particulares

Tipo de Título	Subpuerto	Titular	Objeto	F. Inicio Vigor	F. Fin Vigor	F. Cierre	Superficie	Cod. Medida
CONCESION	GANDÍA	RIPOLL ROSARIO, S.L.	INSTALACIÓN DE UN KIOSCO - BAR DESMONTABLE (RESTAURANTE RIPOLL) Y SU EXPLOTACIÓN	7/13/2017	7/12/2025		670,00	M2
CONCESION	GANDÍA	SEBASTIAN CASTELLO HERRERO	SUPERFICIE PARA LA CONSTRUCCION Y EXPLOTACION DE UN VARADERO PARA EMBARCACIONES PESQUERAS Y DEPORTIVAS, CON PREFERENCIA PARA LOS BARCOS DE LA COFRADIA DE PESCADORES DE GANDIA.	9/8/2006	9/7/2036		4.719,00	M2
CONCESION	GANDÍA	TELEFONICA MOVILES ESPAÑA, S.A.	INSTALACION DE UNA ESTACION BASE DE TELEFONIA MOVIL	7/4/2013	7/3/2023		457,00	M2
CONCESION	SAGUNTO	ALEVINES DEL MEDITERRANEO, S.L.	CONSTRUCCION Y EXPLOTACION DE UNA PISCIFACTORIA	4/27/2000	9/25/2022		4.144,00	M2
CONCESION	SAGUNTO	AMARRADORES DEL PUERTO DE SAGUNTO, S.L.U.	INSTALACIÓN DE UNA BASE DE APOYO PARA LA PRESTACIÓN DEL SERVICIO DE AMARRE Y DESAMARRE DE BUQUES (OFICINAS, VESTUARIOS, ASEOS Y ZONA DE APARCAMIENTO EXCLUSIVO)	7/14/2017	5/8/2023		217,00	M2
CONCESION	SAGUNTO	ARCELORMITTAL ESPAÑA, S.A.	LA RECEPCION DE MATERIAS DESTINADAS A LA FACTORIA DE SIDMED Y LA EXPEDICION DE PRODUCTOS FABRICADOS PROCEDENTES DE LA MISMA.	6/3/1989	6/2/2028		165.000,00	M2
CONCESION	SAGUNTO	BERSOLAZ SPAIN, S.L.U.	GRANJA MARINA PARA CULTIVO DE DORADA Y LUBINA.	6/3/2004	7/6/2021		250.000,00	M2
CONCESION	SAGUNTO	BERSOLAZ SPAIN, S.L.U.	GRANJA MARINA PARA CULTIVO DE DORADA Y LUBINA.	4/18/2006	4/17/2021		166.712,00	M2
CONCESION	SAGUNTO	BERSOLAZ SPAIN, S.L.U.	OCUPACION DE SUPERFICIE E INSTALACIONES CON DESTINO AL ALMACENAMIENTO DE PIENSO Y ENSERES, FABRICACION DE HIELO Y DEMAS ACTIVIDADES NECESARIAS PARA EL DESARROLLO DE ACTIVIDADES ACCESORIAS A LA PRINCIPAL DE PRODUCCION DE PESCADO EN PISCIFACTORIA	10/22/2016	7/6/2021		2.452,00	M2
CONCESION	SAGUNTO	CARPORT SAGUNTO, S.L.	EXPLOTACION DE UNA TERMINAL DE MANIPULACION DE AUTOMOVILES ABIERTA AL USO GENERAL, CON ACTIVIDADES DE VALOR AÑADIDO PARA EL AUTOMOVIL Y CON MANIPULACION DE CARGA RODADA.	4/18/2008	4/17/2038		253.480,00	M2
CONCESION	SAGUNTO	CEPSA COMERCIAL PETROLEO, S.A.	OCUPACION Y EXPLOTACION DE LAS INSTALACIONES DE LA UNIDAD DE SUMINISTRO DE GASOLEO PARA EMBARCACIONES Y MAQUINARIA INDUSTRIAL LIGERA QUE OPERAN EN LA ZONA DE SERVICIO DEL PUERTO, ASI COMO SUMINISTRO DE PRODUCTOS DE APOYO A LA NAVEGACION (S. CIAL.)	12/9/2016	12/8/2022		243,00	M2

3. Obras o actividades autorizadas a particulares

Tipo de Titulo	Subpuerto	Titular	Objeto	F. Inicio Vigor	F. Fin Vigor	F. Cierre	Superficie	Cod. Medida
CONCESION	SAGUNTO	FERTIBERIA, S.A.	EXPLOTACION DE UN COMPLEJO INDUSTRIAL EXISTENTE PARA LA FABRICACION DE ABONOS Y COMPUESTOS NITROGENADOS FERTILIZANTES, CONSISTENTE EN EL DESARROLLO DE: RECEPCION, DEPOSITO, TRANSFORMACION MATERIAS PRIMAS, EXPEDICION PRODUCCION	11/18/2015	11/17/2040		71.004,00	M2
CONCESION	SAGUNTO	GAS NATURAL FENOSA GENERACION , S.L.U.	CONSTRUCCION Y EXPLOTACION DE UNA TUBERIA DE CAPTACION INTEGRADA EN EL SISTEMA DE CAPTACION Y VERTIDO DEL CIRCUITO DE REFRIGERACION DE LA CENTRAL DE CICLO COMBINADO, ASI COMO A LA UTILIZACION DE PARTE DE LA CAPACIDAD EXCEDENTARIA A LA PLANTA DESAL...	12/26/2002	5/27/2033		13.531,13	M2
CONCESION	SAGUNTO	IBERDROLA DISTRIBUCION ELECTRICA, S.A.	CONSTRUCCIÓN DE UNA CANALIZACIÓN PARA LA INTERCONEXIÓN CON FIBRA ÓPTICA DE UN CENTRO DE ENTREGA DE ENERGÍA PARA SU TELEGESTIÓN	9/11/2017	9/10/2027		4,20	M2
CONCESION	SAGUNTO	INTERSAGUNTO TERMINALES, S.A.	EXPLOTACION DE UNA TERMINAL POLIVALENTE ABIERTA AL USO GENERAL	1/27/2014	1/26/2039		87.403,00	M2
CONCESION	SAGUNTO	NOATUM TERMINAL SAGUNTO, S.L.U.	CONSTRUCCION Y GESTION DE LA EXPLOTACION DE UNA TERMINAL INTEGRAL AUTOMATIZADA PARA LA MANIPULACION Y ALMACENAMIENTO DE MERCANCIA GENERAL, ESTE O NO CONTENEDORIZADA.	3/13/1990	3/12/2025		229.565,00	M2
CONCESION	SAGUNTO	PLANTA DE REGASIFICACION DE SAGUNTO, S.A.	LA CONSTRUCCION Y EXPLOTACION DE UNA PLANTA DE REGASIFICACION EN LA QUE SE INTEGRAN TODAS LAS INFRAESTRUCTURAS Y ELEMENTOS COMPLEMENTARIOS NECESARIOS PARA LA DESCARGA, CARGA, TRANSITO, ALMACENAMIENTO, REGASIFICACION Y TRANSPORTE DE GAS NATURAL.	6/1/2002	5/31/2032		245.562,51	M2
CONCESION	SAGUNTO	PORTUARIA LEVANTINA, S.A.	ALMACENAMIENTO Y MANIPULACION DE MERCANCIAS INHERENTES AL TRAFICO MARITIMO O A SU ACTIVIDAD COMO EMPRESA ESTIBADORA	4/27/2000	10/25/2022		34.217,50	M2
CONCESION	SAGUNTO	RED ELECTRICA DE ESPAÑA, S.A.U.	INSTALACION DE UNA CONEXION ELECTRICA A ± 250 KV EN C.C. ENTRE LA ESPAÑA PENINSULAR Y LA ISLA DE MALLORCA	8/3/2010	8/2/2045		307.803,20	M2
CONCESION	SAGUNTO	S.A. DE GESTION DE ESTIBADORES PORTUARIOS PTO SAGUNTO	OCUPACION DEL EDIFICIO DE TRABAJADORES PORTUARIOS DEL PUERTO DE SAGUNTO, CON DESTINO A ALBERGAR LOS SERVICIOS ADMINISTRATIVOS, VESTUARIOS Y DEMAS SERVICIOS COMPLEMENTARIOS NECESARIOS PARA EL PERSONAL PORTUARIO DE LA SAGEP.	7/2/2013	7/1/2023		522,00	M2

3. Obras o actividades autorizadas a particulares

Tipo de Título	Subpuerto	Titular	Objeto	F. Inicio Vigor	F. Fin Vigor	F. Cierre	Superficie	Cod. Medida
CONCESION	SAGUNTO	TOYOTA LOGISTICS SERVICES ESPAÑA, S.L.U.	CENTRO LOGÍSTICO DE MERCANCÍAS DEDICADO A USO PARTICULAR, EN EL QUE SE DESARROLLARÁN ACTIVIDADES DE ALMACENAMIENTO, CUSTODIA Y DEMÁS OTRAS DE VALOR AÑADIDO A LOS VEHÍCULOS A MOTOR SIN MATRICULAR DEL GRUPO TOYOTA	7/10/2017	7/9/2021		49.875,00	M2
CONCESION	SAGUNTO	TOYOTA LOGISTICS SERVICES ESPAÑA, S.L.U.	CENTRO LOGISTICO DE VEHICULOS DE TOYOTA Y LEXUS Y, EN TODO CASO DE VEHICULOS PROPIOS, EN EL QUE SE DESARROLLARAN LAS ACTIVIDADES DE ALMACENAMIENTO, CUSTODIA Y DEMAS OTRAS DE VALOR AÑADIDO.	12/1/2007	11/30/2027		102.300,00	M2
CONCESION	SAGUNTO	TOYOTA LOGISTICS SERVICES ESPAÑA, S.L.U.	TERMINAL MARÍTIMA DEDICADA A USO PARTICULAR, PARA REALIZAR OPERACIONES DE EMBARQUE, DESEMBARQUE, DEPÓSITO Y ALMACENAMIENTO, ORDENACIÓN, CONTROL Y CUSTODIA, REMOCIÓN Y TRASLADO, ASÍ COMO RECEPCIÓN Y ENTREGA DE VEHÍCULOS A MOTOR SIN MATRICULAR DEL GRUPO TOYOTA	7/10/2017	7/9/2021		38.800,00	M2
CONCESION	SAGUNTO	UTE REMOLCADORES BOLUDA-REMOLQUES DEL MEDITERRANEO,S.A.	BASE DE APOYO A LAS OPERACIONES PROPIAS DE LA ACTIVIDAD DE REMOLQUE DE BUQUES, QUE DICHA EMPRESA PRESTA EN VIRTUD DE LA LICENCIA QUE DISPONE	7/4/2012	10/28/2021		378,00	M2
CONCESION	SAGUNTO	VULKAN SHIPYARD, S.L.	INSTALACION DE UN ASTILLERO-VARADERO Y ESCUELA DE OFICIOS NAUTICOS PARA LA CONSTRUCCION, REPARACION Y VENTA DE EMBARCACIONES, ASI COMO PARA LA FORMACION DE PROFESIONALES EN LA CONSTRUCCION DE EMBARCACIONES.	3/2/2006	3/1/2036		52.140,00	M2
CONCESION	VALENCIA	AMARRADORES DEL PUERTO DE VALENCIA, S.L.	OFICINAS, ALMACÉN Y TALLER DE MANTENIMIENTO, COMO ACTIVIDADES DE APOYO AL SERVICIO PORTUARIO DE AMARRE Y DESAMARRE DE BUQUES	7/10/2017	2/12/2023		602,00	M2
CONCESION	VALENCIA	BAR CABALLITO DE MAR, S.L.	INSTALACIÓN DE UN BAR - CAFETERÍA DE NUEVA PLANTA	9/8/2017	9/7/2025		100,00	M2
CONCESION	VALENCIA	CENTRE DE FORMACIÓ FOLGADO, S.L.U.	INSTALACIONES PARA EL DESARROLLO DE ACTIVIDADES DE FORMACIÓN, ASÍ COMO A ACTIVIDADES VINCULADAS CON LA NÁUTICA	3/10/2018	3/9/2033		1.400,00	M2
CONCESION	VALENCIA	CENTRO PORTUARIO DE EMPLEO DE VALENCIA E.T.T., S.A.	CONSTRUCCION DE UN EDIFICIO PARA FUNCIONES ADMINISTRATIVAS Y DE CARACTER SOCIAL	11/27/1997	11/26/2027		2.494,00	M2
CONCESION	VALENCIA	CENTRO PORTUARIO DE EMPLEO DE VALENCIA E.T.T., S.A.	CONSTRUCCION Y EXPLOTACION DE UN EDIFICIO DESTINADO AL SERVICIO DEL PERSONAL PORTUARIO	7/29/2011	7/28/2041		1.500,00	M2

3. Obras o actividades autorizadas a particulares

Tipo de Titulo	Subpuerto	Titular	Objeto	F. Inicio Vigor	F. Fin Vigor	F. Cierre	Superficie	Cod. Medida
CONCESION	VALENCIA	CEPSA COMERCIAL PETROLEO, S.A.	INSTALACION DE UNA FACTORIA DE RECEPCION, ALMACENAJE Y DISTRIBUCION DE MATERIALES ASFALTICOS	10/15/1962	10/14/2061		5.542,80	M2
CONCESION	VALENCIA	CEPSA COMERCIAL PETROLEO, S.A.	INSTALACION DE UNA FACTORIA DE RECEPCION, ALMACENAJE Y DISTRIBUCION DE MATERIALES ASFALTICOS	10/15/1962	10/14/2061		87,50	ML
CONCESION	VALENCIA	CLUB DE PESCA DEPORTIVA MUELLE DE PESCADORES DE VALENCI	EXPLOTACION DE LOS BIENES DE DOMINIO PUBLICO PORTUARIO QUE CONFORMAN LA DARSENA DE EMBARCACIONES MENORES DEL PUERTO DE VALENCIA, PARA EL DESARROLLO DE LAS ACTIVIDADES PROPIAS DEL CLUB DE PESCA DEPORTIVA MUELLE DE PESCADORES DE VALENCIA.	5/21/2015	5/20/2025		11.833,00	M2
CONCESION	VALENCIA	COMPAÑIA TRASMEDITERRANEA, S.A.	CONSTRUCCION DE UNA ESTACION MARITIMA PARA EMBARQUE/DESEMBARQUE DE PASAJEROS, Y A ZONA DE ALMACENAMIENTO DE MERCARCIAS PARA CARGA/DESCARGA DEL TRAFICO PREFERENTEMENTE CON DESTINO A LAS ISLAS BALEARES.	10/3/2000	10/1/2030		40.724,00	M2
CONCESION	VALENCIA	CONSTRUCCIONES Y VARADEROS, S.L.	ASTILLERO PARA CONSTRUCCION, REPARACION Y MANTENIMIENTO DE BUQUES Y GESTION DEL SERVICIO DE VARADA Y BOTADURA DE BUQUES FUNDAMENTALMENTE PESQUEROS.	7/18/1987	3/4/2030		14.500,00	M2
CONCESION	VALENCIA	COPITRANS, S.L.	INSTALACIÓN DE UN MÓDULO PREFABRICADO COMO CENTRO DE RECOGIDA Y ENTREGA DE DOCUMENTACIÓN PARA VEHÍCULOS PORTACONTENEDORES DE SU COMPAÑÍA	3/9/2018	3/8/2026		15,00	M2
CONCESION	VALENCIA	CRUZ ROJA ESPANOLA COMUNIDAD VALENCIANA	NAVE PARA APOYO DE SALVAMENTO MARITIMO, DONDE ESTAN LOS VEHICULOS DE AMBULANCIA, MOTOS ACUATICAS Y EMBARCACIONES, ASI COMO ZONA DE TALLER.	7/28/2016	7/27/2030		4.182,00	M2
CONCESION	VALENCIA	DEL TORO IBAÑEZ, S.L.	DESARROLLAR LA ACTIVIDAD DE CAFETERÍA / RESTAURANTE	9/8/2017	9/7/2027		202,00	M2
CONCESION	VALENCIA	EIF LOGISTIC SEAPORT S.L.U.	INSTALACION PARA ALMACENAJE Y MANIPULACION DE TODA CLASE DE MERCANCIAS, Y EN ESPECIAL EN REGIMEN DE DEPOSITO FRANCO, DEPOSITO FISCAL Y DEPOSITO ADUANERO; TERMINAL TIR Y TRANSITO COMUNITARIO	10/25/2005	10/24/2035		35.215,00	M2
CONCESION	VALENCIA	EMS SEVEN SEAS (SPAIN), S.A.	ALMACENAMIENTO DE MERCANCIAS DESTINADAS A SUMINISTRO DE PROVISIONES Y PERTRECHOS A LOS BUQUES QUE RECALEN EN LOS PUERTOS GESTIONADOS POR LA APV, ASI COMO EL EJERCICIO DE LA ACTIVIDAD DE PROVISIONISTA DE BUQUES	2/27/2013	2/26/2025		1.988,16	M2
CONCESION	VALENCIA	EXCELENTISIMO AYUNTAMIENTO DE VALENCIA	RESTAURACION DEL EDIFICIO CON DESTINO A LA IMPLANTACION DE UN CENTRO CULTURAL Y DEMAS ACTIVIDADES.	2/28/2002	2/27/2027		2.497,50	M2

3. Obras o actividades autorizadas a particulares

Tipo de Título	Subpuerto	Titular	Objeto	F. Inicio Vigor	F. Fin Vigor	F. Cierre	Superficie	Cod. Medida
CONCESION	VALENCIA	EXCELENTISIMO AYUNTAMIENTO DE VALENCIA	SUPERFICIE EN DIQUE NORTE	5/27/1995	5/26/2020		3.212,00	M2
CONCESION	VALENCIA	FORD ESPAÑA, S.L.	MANIPULACION Y ALMACENAJE DE VEHICULOS A MOTOR SIN MATRICULAR DEL GRUPO FORD, RECEPCION/ENTREGA, DEPOSITO, ORDENACION, CONTROL Y TRASLADO, EMBARQUE/DESEMB. TENIENDO DICHAS ACTIVIDADES LA CONDICION DE SERVICIO COMERCIAL Y PARA LAS QUE QUEDA AUTORIZADO.	1/1/2017	12/31/2023		50.000,00	M2
CONCESION	VALENCIA	FORD ESPAÑA, S.L.	MANIPULACION Y ALMACENAJE DE VEHICULOS A MOTOR SIN MATRICULAR DEL GRUPO FORD, RECEPCION/ENTREGA, DEPOSITO, ORDENACION, CONTROL Y TRASLADO, EMBARQUE/DESEMB. TENIENDO DICHAS ACTIVIDADES LA CONDICION DE SERVICIO COMERCIAL Y PARA LAS QUE QUEDA AUTORIZADO.	4/8/2018	4/7/2025		101.072,00	M2
CONCESION	VALENCIA	FRIO PUERTO VALENCIA, S.L.	CONSTRUCCION Y EXPLOTACION DE UN CENTRO DE ALMACENAMIENTO, MANIPULACION Y DISTRIBUCION DE PRODUCTOS PERECEDEROS A TEMPERATURA CONTROLADA Y SERVICIOS ANEXOS	5/20/2014	5/19/2046		4.506,00	M2
CONCESION	VALENCIA	FRIO PUERTO VALENCIA, S.L.	CONSTRUCCION Y EXPLOTACION DE UN FRIGORIFICO INDUSTRIAL DESTINADO AL ALMACENAMIENTO Y/O TRATAMIENTO DE FRIO Y/O DISTRIBUCION Y MANIPULACION DE PRODUCTOS ENTRADOS VIA MARITIMA POR ESTE PUERTO Y TAMBIEN VIA TIERRA/TIERRA.	4/5/2003	4/4/2023		11.957,00	M2
CONCESION	VALENCIA	FUNDACION VALENCIAPORT	OFICINAS EN EL EJERCICIO DE SU ACTIVIDAD, PRINCIPALMENTE LA DE DAR SOPORTE AL CLÚSTER PORTUARIO DE VALENCIA, A TRAVÉS DE LA COOPERACIÓN, INVESTIGACIÓN Y LA FORMACIÓN	5/3/2018	5/2/2023		587,93	M2
CONCESION	VALENCIA	GALP ENERGIA ESPAÑA, S.A.U.	ESTABLECIMIENTO DE UNA TERMINAL DE MANIPULACION Y ALMACENAMIENTO DE PRODUCTOS PETROLIFEROS Y BIODIESEL DESCARGADOS VIA MARITIMA	12/18/1992	6/18/2030		62.774,00	M2
CONCESION	VALENCIA	GAS NATURAL CEGAS, S.A.	INSTALACION DE UNA TUBERIA DE GAS NATURAL, PARA ABASTECER A LA EMPRESA PROAS.	3/19/1993	3/18/2023		663,00	M2
CONCESION	VALENCIA	GAS NATURAL CEGAS, S.A.	INSTALACION DE UNA TUBERIA DE GAS NATURAL POR LA MARGEN DERECHA DEL RIO TURIA, HASTA ARLESA	1/1/1984	1/9/2069		249,00	M2
CONCESION	VALENCIA	IBERDROLA, S.A.	CANALIZACIONES	2/28/1966	2/27/2065		367,93	M2

3. Obras o actividades autorizadas a particulares

Tipo de Título	Subpuerto	Titular	Objeto	F. Inicio Vigor	F. Fin Vigor	F. Cierre	Superficie	Cod. Medida
CONCESION	VALENCIA	JUAN AGUSTÍN BLASCO CARBÓ	CANALIZACION EN LOS MUELLES DEL PUERTO, CON OBJETO DE ABASTECER DE AGUA POTABLE A LOS BARCOS QUE LO SOLICITEN	11/26/1906	2/17/2037		130,00	ML
CONCESION	VALENCIA	LOGISTICA CHEMA BALLESTER, S.L.	INSTALACIÓN DE OFICINAS PREFABRICADAS PARA EL DESARROLLO DE SU ACTIVIDAD DE TRANSPORTE DE CONTENEDORES	5/9/2018	5/8/2026		146,24	M2
CONCESION	VALENCIA	MEDITERRANEAN SHIPPING COMPANY TERMINAL VALENCIA, S.A.	GESTION Y EXPLOTACION DE UNA TERMINAL DE CONTENEDORES CON DESTINO EXCLUSIVO A LOS BUQUES OPERADOS POR O EN SERVICIO PARA LINEAS DE LA MSC, ASI COMO PARA REALIZAR LAS OPERACIONES DE CARGA, DESCARGA Y TRANSBORDO DE DICHOS BUQUES	5/3/2005	5/2/2035		383.127,32	M2
CONCESION	VALENCIA	NOATUM CONTAINER TERMINAL VALENCIA, S.A.	GESTION DEL SERVICIO PUBLICO DE MANIPULACION DE CONTENEDORES Y OPERACIONES COMPLEMENTARIAS EN UNA TERMINAL PUBLICA DE CONTENEDORES, INCLUIDOS LOS SERVICIOS COMERCIALES ASOCIADAS A LA LOGISTICA DEL CONTENEDOR CON ORIGEN Y/O DESTINO MARITIMO.	12/29/1995	10/11/2041		1309970,42	M2
CONCESION	VALENCIA	PRACTICOS DE VALENCIA, S.L.P.	OFICINAS, ZONA DE DESCANSO, TALLER DE MARINERÍA Y ALMACÉN, COMO BASE DE APOYO AL SERVICIO PORTUARIO DE PRACTICAJE	6/6/2017	6/5/2027		833,76	M2
CONCESION	VALENCIA	REAL CLUB NAUTICO DE VALENCIA	CONSTRUCCION DE LA DARSENA DE LEVANTE PARA EMBARCACIONES DEPORTIVAS Y DE RECREO SIN CONDICIONAMIENTOS EN CUANTO A LONGITUD DE ESLORAS	1/1/2011	3/4/2030		152.379,00	M2
CONCESION	VALENCIA	REAL CLUB NAUTICO DE VALENCIA	CONSTRUCCION DE UNA DARSENA (PONIENTE) PARA EMBARCACIONES DEPORTIVAS Y DE RECREO CUYA PROPORCION DE EMBARCACIONES IGUALES MENORES DE 12 METROS DEBERA SER COMO MINIMO DEL 80 POR CIENTO, Y OCUPACION DE UNA PARCELA EN LA ZONA DE SERVICIO	3/5/1982	3/4/2030		192.184,00	M2
CONCESION	VALENCIA	SERVIPORT MARITIMA, S.L.	PROVEER SERVICIOS AL TRANSPORTE, ENTRE ELLOS, RECOGIDA DE ÓRDENES DE TRANSPORTE, PESAJE DE CAMIONES, VENDING Y SERVICIOS HIGIÉNICOS	9/12/2017	9/11/2022		904,94	M2
CONCESION	VALENCIA	TALLERES NAVALES VALENCIA, S.L. (TANAVAL)	CONSTRUCCION DE DOS NAVES PARA LA ACTIVIDAD DE REPARACION DE BUQUES, MANTENIMIENTO DE INSTALACIONES PORTUARIAS Y MARITIMAS, CONSTRUCCION DE EMBARCACIONES MENORES Y LO RELACIONADO CON LA SEGURIDAD NAVAL E INDUSTRIAL.	9/1/2004	8/31/2024		5.400,00	M2

3. Obras o actividades autorizadas a particulares

Tipo de Título	Subpuerto	Titular	Objeto	F. Inicio Vigor	F. Fin Vigor	F. Cierre	Superficie	Cod. Medida
CONCESION	VALENCIA	TCV STEVEDORING COMPANY, S.A.	EXPLOTACION DE UNA TERMINAL DE CONTENEDORES (ANTERIOR TERMINAL POLIVALENTE Nº 1)	9/16/1999	9/15/2029		403.551,00	M2
CONCESION	VALENCIA	TELEFONICA MOVILES ESPAÑA, S.A.	INSTALACION DE UNA ESTACION BASE DE TELEFONIA MOVIL	7/30/2013	7/29/2023		120,00	M2
CONCESION	VALENCIA	TERMINALES PORTUARIAS, S.L.	CONSTRUCCION E INSTALACION DE TANQUES DE RECEPCION, ALMACENAMIENTO Y REEXPEDICION DE PRODUCTOS PETROLIFEROS Y PRODUCTOS QUIMICOS	11/22/2007	11/21/2032		28.535,00	M2
CONCESION	VALENCIA	TERMINALES PORTUARIAS, S.L.	TERMINAL PARA RECEPCION, ALMACENAMIENTO Y REEXPEDICION DE PRODUCTOS QUIMICOS, Y GASOLEOS Y FUELOLEOS DESTINADOS AL AVITUALLAMIENTO DE EMBARCACIONES.	12/4/1987	12/3/2022		33.486,00	M2
CONCESION	VALENCIA	TERMINAL MARÍTIMA DE GRANELES, S.L.U.	LA GESTION DE UNA TERMINAL PARA ALMACENAMIENTO DE CEREAL A GRANEL Y OTROS GRANELES SOLIDOS COMPATIBLES CON EL, DOTADA DE UN SISTEMA DE ALTO RENDIMIENTO.	3/15/2001	3/14/2036		69.435,00	M2
CONCESION	VALENCIA	TRANSPORTES REMEDIOS TORRES, S.L.	INSTALACIÓN DE OFICINAS PREFABRICADAS PARA EL DESARROLLO DE SU ACTIVIDAD DE TRANSPORTE DE CONTENEDORES	3/10/2018	3/9/2026		115,00	M2
CONCESION	VALENCIA	UNION NAVAL VALENCIA, S.A.	AMPLIACION MUELLE ARMAMENTO E INSTALACIONES AUXILIARES	11/24/1955	11/23/2054	1/4/2019	7.005,00	M2
CONCESION	VALENCIA	UNION NAVAL VALENCIA, S.A.	CONSTRUCCION DE GALERIA VISITABLE PARA CANALIZACIONES Y CONDUCCIONES ELECTRICAS	5/24/1963	5/23/2062	1/4/2019	432,00	ML
CONCESION	VALENCIA	UNION NAVAL VALENCIA, S.A.	CONSTRUCCION DE UN ESPIGON DE ACCESO A DIQUE FLOTANTE	11/7/1957	11/6/2056	1/4/2019	350,00	M2
CONCESION	VALENCIA	UNION NAVAL VALENCIA, S.A.	CONSTRUCCION DE UNOS ASTILLEROS	4/15/1940	4/14/2039	1/4/2019	83.735,26	M2
CONCESION	VALENCIA	UTE TRANS-BASE SOLER, S.L. Y SPANISH DEPOT SERVICE, S.A.	CONSTRUCCION Y EXPLOTACION DE UN DEPOT DE CONT. VACIOS PARA LA PRESTACION DE ACTIVIDADES DE ENTRADA/SALIDA DE CONT. VACIOS POR MEDIO TERRESTRE, SU ALMACENAMIENTO AL AIRE LIBRE, MANTENIMIENTO, ASITENCIA TEC. A CONT. FRIG., LAVADO E INSPEC. TEC. OFIC.	8/19/2016	8/18/2024		48.045,00	M2
CONCESION	VALENCIA	VALENCIA CONTAINER DEPOT SPAIN, S.L.	CONSTRUCCIÓN Y EXPLOTACIÓN DE UN DEPÓSITO DE CONTENEDORES VACÍOS, DRY Y FRIGORÍFICOS	3/12/2018	11/6/2026		32.680,00	M2
CONCESION	VALENCIA	VALENCIA TERMINAL EUROPA, S.A.	EXPLOTACION DE UNA TERMINAL DE MANIPULACION DE AUTOMOVILES, CARGA RODADA Y TRAFICO DE PASAJEROS, ABIERTA AL USO GENERAL, Y COMPLEMENTARIAMENTE ACTIVIDADES DE VALOR AÑADIDO PARA EL AUTOMOVIL.	8/1/2008	7/31/2038		208.360,00	M2

3. Obras o actividades autorizadas a particulares

Tipo de Título	Subpuerto	Titular	Objeto	F. Inicio Vigor	F. Fin Vigor	F. Cierre	Superficie	Cod. Medida
CONCESION	VALENCIA	VARESER 96, S.L.	INSTALACION Y GESTION DE UN CENTRO DE TRANSFERENCIA DE RESIDUOS	10/1/2003	9/30/2023		3.235,18	M2
CONCESION	VALENCIA	VELAS LLUCH, S.L.	NAVE E INSTALACIONES PARA CONFECCION Y REPARACION DE VELAS PARA EMBARCACIONES DE RECREO Y CUALQUIER TIPO DE CONFECCION NAUTICA.	10/15/2002	10/14/2023		500,00	M2
CONCESION	VALENCIA	VODAFONE ONO, S.A.U.	OCUPACION DE SUPERFICIE DE SUBSUELO CON DESTINO A LA INSTALACION DE UNA RED DE TELECOMUNICACIONES POR CABLE PARA OFRECER DICHO SERVICIO A TERCEROS INSTALADOS EN LA ZONA DE SERVICIO DEL PUERTO DE VALENCIA, TENIENDO ELLO LA CONDICION DE SERV. CIAL.	1/10/2017	1/9/2027		1.785,07	M2

3. Obras o actividades autorizadas a particulares

Con vigencia inferior a un año

Tipo de Título	Subpuerto	Titular	Objeto	F. Inicio Vigor	F. Fin Vigor	F. Cierre	Superficie	Cod. Medida
AUTORIZACION	GANDÍA	ADRIAN STANISLAW PELCZARSKI	OCUPACIÓN DE UNA SUPERFICIE E INSTALACIONES COMO TERRAZA ANEXA A SU LOCAL (BAJO "LA PÉRGOLA")	5/15/2018	3/31/2019		140,00	M2
AUTORIZACION	GANDÍA	BINOCULARES TURÍSTICOS PANORÁMICOS, S.L.	INSTALACIÓN DE UN BINOCULAR TURÍSTICO PANORÁMICO	5/7/2018	5/6/2019		1,00	M2
AUTORIZACION	GANDÍA	CLUB DEPORTIVO DE PESCA GANDIA	OCUPACIÓN DEL ALMACÉN PARA ARTES DE PESCA Y APAREJOS, Y USO DEL MISMO COMO SEDE SOCIAL CON PRESTACIÓN DE SERVICIO DE BAR A LOS SOCIOS, CON TERRAZA ANEXA AL LOCAL	4/27/2018	4/26/2019		644,84	M2
AUTORIZACION	GANDÍA	CLUB DEPORTIVO DE PESCA GANDIA	OCUPACIÓN DE SUPERFICIE PARA EL DESARROLLO DE LAS ACTIVIDADES DESTINADAS A LA PESCA DEPORTIVA PROPIAS DEL CLUB	12/12/2018	12/11/2019		184,00	M2
AUTORIZACION	GANDÍA	COMPAÑIA TRASMEDITERRANEA, S.A.	OCUPACIÓN DE SUPERFICIE CON DESTINO A INSTALACIONES DE ATENCIÓN AL PASAJE DE LA LÍNEA GANDÍA - SAN ANTONIO (IBIZA) Y PALMA DE MALLORCA	11/7/2018	9/10/2019		809,00	M2
AUTORIZACION	GANDÍA	DESARROLLO HORTOFRUTICOLA DE LA SAFOR, S.A.	MANIPULACIÓN, DEPÓSITO Y ALMACENAJE DE TABLERO Y SU POSTERIOR EXPORTACIÓN	1/19/2018	1/18/2019	1/18/2019	3.030,00	M2
AUTORIZACION	GANDÍA	ENROLAT, S.L.	INSTALACIÓN DE UNA CASETA DE VENTA DE TICKETS PARA EXCURSIONES MARÍTIMAS EN BARCO	11/2/2018	11/2/2019		5,00	M2
AUTORIZACION	GANDÍA	FLASH CAT VALENCIA, S.L.	CONSTRUCCIÓN Y REPARACIÓN DE CATAMARANES A MOTOR Y A VELA, DE LA MARCA "FLASH CAT", ASI COMO ACCESORIOS NÁUTICOS	10/4/2018	2/4/2019		3.120,20	M2
AUTORIZACION	GANDÍA	FLASH CAT VALENCIA, S.L.	OCUPACIÓN DE SUPERFICIE PARA LA INSTALACIÓN DE UNA CARPA PARA DEPÓSITO DE MOLDES Y PIEZAS DE FABRICACIÓN DESTINADAS A LA CONSTRUCCIÓN Y REPARACIÓN DE CATAMARANES A MOTOR Y A VELA	2/21/2018	2/20/2019		720,00	M2
AUTORIZACION	GANDÍA	FRANCISCO JAVIER LOPEZ SANCHIS	OCUPACIÓN DE SUPERFICIE E INSTALACIONES COMO TERRAZA ANEXA AL LOCAL "MARINIT" (BAJO "LA PÉRGOLA")	4/1/2018	3/31/2019		60,00	M2

3. Obras o actividades autorizadas a particulares

Tipo de Título	Subpuerto	Titular	Objeto	F. Inicio Vigor	F. Fin Vigor	F. Cierre	Superficie	Cod. Medida
AUTORIZACION	GANDÍA	FUNDACIÓN DE LA COMUNITAT VALENCIANA GRAOS MARINS	ALBERGAR EXPOSICIÓN "LA FLOTA DEL POLIT"	6/22/2018	6/21/2019		308,55	M2
AUTORIZACION	GANDÍA	FUNDACION ECOALF	OCUPACIÓN DE SUPERFICIE PARA LA INSTALACIÓN DE CINCO CONTENEDORES AMARILLOS DE 800 L DE CAPACIDAD CADA UNO, PARA LA RECOGIDA SELECTIVA DE RESIDUOS RECUPERADOS POR LOS BARCOS PESQUEROS PARA SU POSTERIOR RECICLAJE	2/22/2018	2/21/2019		5,00	M2
AUTORIZACION	GANDÍA	MARÍA DEL ROSARIO CABRERIZO SÁNCHEZ	OCUPACIÓN DE UNA SUPERFICIE E INSTALACIONES COMO TERRAZA ANEXA AL LOCAL "LA ISLA" (BAJO "LA PÉRGOLA")	6/5/2018	3/31/2019		40,00	M2
AUTORIZACION	GANDÍA	MASCALZONE ITALIANO, S.L.	OCUPACIÓN DE SUPERFICIE E INSTALACIONES COMO TERRAZA ANEXA AL LOCAL "PORTOFINO 2" (BAJO "LA PÉRGOLA")	4/1/2018	3/31/2019		50,00	M2
AUTORIZACION	GANDÍA	NAVARRO Y BORONAD, S.L.	INSTALACIÓN DE UN COBERTIZO METÁLICO DESMONTABLE PARA RESGUARDO DE LA MAQUINARIA QUE LA EMPRESA USA EN SU OPERATIVA	5/26/2018	5/25/2019		200,00	M2
AUTORIZACION	GANDÍA	NAVARRO Y BORONAD, S.L.	MANIPULACIÓN Y ALMACENAMIENTO DE BOBINAS DE PAPEL Y MERCANCÍA GENERAL	1/16/2018	1/15/2019		4.461,00	M2
AUTORIZACION	GANDÍA	NAVARRO Y BORONAD, S.L.	MANIPULACIÓN Y ALMACENAMIENTO DE BOBINAS DE PAPEL Y MERCANCÍA GENERAL	9/18/2018	9/18/2019		3.319,00	M2
AUTORIZACION	GANDÍA	NAVARRO Y BORONAD, S.L.	OCUPACIÓN DEL ALMACEN Nº 1 (AZUL) PARA LA MANIPULACIÓN Y DEPÓSITO DE MERCANCÍAS	7/11/2018	7/10/2019		3.030,00	M2
AUTORIZACION	GANDÍA	NAVARRO Y BORONAD, S.L.	OCUPACIÓN DE LA NAVE ALMACÉN (AZUL III) PARA LA MANIPULACIÓN Y ALMACENAMIENTO DE BOBINAS DE PAPEL Y MERCANCÍA GENERAL	9/12/2018	9/11/2019		3.308,00	M2
AUTORIZACION	GANDÍA	REMOLQUES DEL MEDITERRANEO, S.A.	OCUPACIÓN PARCIAL DEL TINGLADO FRUTERO Nº 16, CON DESTINO A LA UBICACIÓN DE DOS CONTENEDORES DE 20 PIES, COMO ALMACÉN DE HERRAMIENTAS Y RECAMBIOS PARA LAS EMBARCACIONES DE REMOLQUE	4/2/2018	4/1/2019		60,00	M2
AUTORIZACION	GANDÍA	UNIVERSIDAD POLITECNICA DE VALENCIA	INSTALACIÓN DE MÓDULOS PREFABRICADOS PARA ALBERGAR UN LABORATORIO DE HIDROACÚSTICA EN LOS TINGLADOS FRUTEROS 4 Y 5, ASÍ COMO FONDEO DE UNA JAULA MARINA PARA LABORES INVESTIGADORAS EN LA DÁRSENA INTERIOR	3/21/2018	3/20/2019		702,00	M2

3. Obras o actividades autorizadas a particulares

Tipo de Título	Subpuerto	Titular	Objeto	F. Inicio Vigor	F. Fin Vigor	F. Cierre	Superficie	Cod. Medida
AUTORIZACION	GANDÍA	WILLIAM BLAY GADEA	OCUPACIÓN DE SUPERFICIE E INSTALACIONES COMO TERRAZA ANEXA AL LOCAL "LA HABANA" (BAJO "LA PÉRGOLA")	4/1/2018	3/31/2019		50,00	M2
AUTORIZACION	SAGUNTO	AMARRADORES DEL PUERTO DE SAGUNTO, S.L.U.	INSTALACIÓN DE MÓDULOS PREFABRICADOS PARA OFICINA	6/16/2018	6/15/2019		75,00	M2
AUTORIZACION	SAGUNTO	BERGE MARITIMA, S.L.	OCUPACIÓN DE SUPERFICIE Y DE LAS INSTALACIONES DE LA BÁSCULA, PARA EL PESAJE DE CAMIONES	11/26/2018	11/26/2019		160,00	M2
AUTORIZACION	SAGUNTO	CEMESA AMARRES BARCELONA, S.A.	ALMACENAMIENTO DE PERTRECHOS PARA EL MANTENIMIENTO Y SEGURIDAD DE LA EMBARCACIÓN PRII, PARA EL EJERCICIO DE SU ACTIVIDAD	4/1/2018	3/31/2019		24,00	M2
AUTORIZACION	SAGUNTO	CEMESA AMARRES BARCELONA, S.A.	ALMACÉN DE PERTRECHOS PARA SU BASE DE OPERACIONES	6/1/2018	5/31/2019		100,00	M2
AUTORIZACION	SAGUNTO	COFRADIA DE PESCADORES VIRGEN DEL CARMEN DE SAGUNTO	EXPLOTACIÓN DE LA LONJA DEL PESCADO EN EL EJERCICIO DE SU ACTIVIDAD COMO COFRADÍA	10/18/2018	10/18/2019		139,00	M2
AUTORIZACION	SAGUNTO	COFRADIA DE PESCADORES VIRGEN DEL CARMEN DE SAGUNTO	OCUPACIÓN DE 18 CASSETAS DE USUARIOS PARA EL ALMACENAMIENTO DE PERTRECHOS DE LA ACTIVIDAD QUE DESARROLLAN	4/1/2018	3/31/2019		216,00	M2
AUTORIZACION	SAGUNTO	CYES MARITIME WORKS, S.L.	ALMACENAMIENTO DE EQUIPOS RELACIONADOS CON SUS ACTIVIDADES DE OBRAS MARÍTIMAS	12/24/2018	12/24/2019		1.000,00	M2
AUTORIZACION	SAGUNTO	IDEAL DEVELOPMENTS, S.L.U.	DESARROLLO DE ACTIVIDADES RELACIONADAS CON LA CADENA DE VALOR DE LA LOGÍSTICA PORTUARIA INTERNACIONAL, ENTRE OTROS, ALMACENAMIENTO DE MERCANCÍA	7/16/2018	7/15/2019		19.311,00	M2
AUTORIZACION	SAGUNTO	NOATUM TERMINAL SAGUNTO, S.L.U.	ALMACENAMIENTO Y CUSTODIA DE ASTILLA DE MADERA A GRANEL YA STOCKADA	10/28/2018	4/28/2019		480,00	M2
AUTORIZACION	SAGUNTO	NOATUM TERMINAL SAGUNTO, S.L.U.	MANIPULACIÓN Y DEPÓSITO DE ASTILLA DE MADERA A GRANEL PARA SU CARGA A BUQUE	6/18/2018	6/17/2019		3.000,00	M2
AUTORIZACION	SAGUNTO	SIMON MONTOLIO Y CIA, S.A.	OCUPACION DE CASETA DE USUARIOS Nº 31, PARA GUARDAR PIEZAS Y REPUESTOS UTILIZADOS POR LOS BUQUES BAJO SU CONSIGNACION HASTA PODER REALIZAR EL CORRESPONDIENTE DESPACHO	6/13/2018	6/12/2019		12,00	M2
AUTORIZACION	SAGUNTO	TAMESIS CREACIONES, S.L.	DEPÓSITO DE MAQUINARIA PARA SU POSTERIOR ALQUILER A OTRAS EMPRESAS PORTUARIAS	7/9/2018	7/8/2019	7/9/2018	800,00	M2

3. Obras o actividades autorizadas a particulares

Tipo de Título	Subpuerto	Titular	Objeto	F. Inicio Vigor	F. Fin Vigor	F. Cierre	Superficie	Cod. Medida
AUTORIZACION	SAGUNTO	TARECA VENDING, S.L.	INSTALACIÓN Y EXPLOTACIÓN DE MAQUINAS EXPENDEDORAS DE BEBIDAS Y PRODUCTOS COMESTIBLES	5/20/2018	5/19/2019		8,00	M2
AUTORIZACION	SAGUNTO	TOYOTA LOGISTICS SERVICES ESPAÑA, S.L.U.	ALMACENAMIENTO DE VEHÍCULOS DE LAS MARCAS LEXUS Y TOYOTA	10/1/2018	3/31/2019		13.970,00	M2
AUTORIZACION	SAGUNTO	VALENCIA TERMINAL EUROPA, S.A.	MANIPULACIÓN Y DEPÓSITO DE VEHÍCULOS NUEVOS	7/13/2018	7/12/2019		211.013,69	M2
AUTORIZACION	SAGUNTO	VALENCIA TERMINAL EUROPA, S.A.	MANIPULACIÓN Y DEPÓSITO DE VEHÍCULOS USADOS Y NUEVOS SIN MATRICULAR, ASÍ COMO LA INSTALACIÓN DE DOS MÓDULOS PARA LAS LABORES DE VIGILANCIA, ORDENACIÓN DEL TRÁFICO DE ENTRADA Y SALIDA, Y PARA EL ALMACENAMIENTO DE PERTRECHOS Y RECARGA DE BATERÍA DE AUTOMÓVILES	7/7/2018	7/6/2019		109.029,40	M2
AUTORIZACION	SAGUNTO	VALENCIA TERMINAL EUROPA, S.A.	MANIPULACIÓN Y DEPÓSITO DE VEHÍCULOS Y PLATAFORMAS: SUPERFICIE S5-S6 (CARGA DE PLATAFORMAS PRINCIPALMENTE Y DE VEHÍCULOS), SUPERFICIE S7 (DESCARGA DE PLATAFORMAS)	8/16/2018	8/15/2019		55.921,00	M2
AUTORIZACION	SAGUNTO	VALNAUTICA, S.L.	ALMACÉN DE MATERIAL (CASETA USUARIOS Nº 34) QUE UTILIZAN EN LAS PRACTICAS DE SUPERVIVENCIA EN LA MAR	5/18/2018	5/17/2019		12,00	M2
AUTORIZACION	VALENCIA	BAR CABALLITO DE MAR, S.L.	TERRAZA ANEXA AL BAR CABALLITO DE MAR	2/12/2018	2/11/2019		100,00	M2
AUTORIZACION	VALENCIA	CEMEX ESPAÑA OPERACIONES, S.L.U.	OCUPACIÓN DE SUPERFICIE E INSTALACIONES CON DESTINO A LA GESTIÓN Y EXPLOTACIÓN COMERCIAL DE LA TERMINAL DE CEMENTO EXISTENTE, PARA LA RECEPCIÓN, ALMACENAMIENTO Y DISTRIBUCIÓN DE CEMENTO VÍA MARÍTIMA A TRAVÉS DEL PUERTO DE VALENCIA	10/1/2018	9/30/2019		5.072,00	M2
AUTORIZACION	VALENCIA	CLOCHINAS NAVARRO, S.L.	INSTALACIÓN Y FONDEO DE LA BATEA MEJILLONERA DENOMINADA "MARÍA TERESA", PARA ENGORDE DEL MEJILLÓN Y/O CULTIVO DE OSTRA RIZADA	11/20/2018	11/20/2019		540,00	M2
AUTORIZACION	VALENCIA	CLOCHINAS NAVARRO, S.L.	INSTALACIÓN Y FONDEO DE LA BATEA MEJILLONERA Nº 13, DENOMINADA "JOVEN ROSA", PARA ENGORDE DEL MEJILLÓN Y/O CULTIVO DE OSTRA RIZADA	10/6/2018	10/6/2019		450,00	M2
AUTORIZACION	VALENCIA	CLOCHINAS NAVARRO, S.L.	INSTALACIÓN Y FONDEO DE LA BATEA Nº 18, DENOMINADA "JOSE RAMÓN", PARA ENGORDE DEL MEJILLÓN Y/O CULTIVO DE OSTRA RIZADA	4/1/2018	3/31/2019	3/31/2019	450,00	M2

3. Obras o actividades autorizadas a particulares

Tipo de Título	Subpuerto	Titular	Objeto	F. Inicio Vigor	F. Fin Vigor	F. Cierre	Superficie	Cod. Medida
AUTORIZACION	VALENCIA	CLOCHINETA, C.B.	INSTALACIÓN Y FONDEO DE LA BATEA MEJILLONERA Nº 4, DENOMINADA "JUAN RAMÓN", PARA ENGORDE DEL MEJILLÓN Y/O CULTIVO DE OSTRA RIZADA	4/1/2018	3/31/2019	3/31/2019	450,00	M2
AUTORIZACION	VALENCIA	CLOVAMAR, S.L.	INSTALACIÓN Y FONDEO DE LA BATEA Nº 19, DENOMINADA "BAUTISTA RAMÓN", PARA ENGORDE DEL MEJILLÓN Y/O CULTIVO DE OSTRA RIZADA	4/1/2018	3/31/2019	3/31/2019	450,00	M2
AUTORIZACION	VALENCIA	COMPAÑIA TRASMEDITERRANEA, S.A.	ALMACENAMIENTO/POSICIONAMIENTO DE MERCANCÍAS, EQUIPOS DE CARGA/DESCARGA, PLATAFORMAS, VEHÍCULOS, ETCÉTERA	7/12/2018	7/11/2019		28.254,00	M2
AUTORIZACION	VALENCIA	DRAGADOS, S.A.	ALMACENAMIENTO DE MATERIALES, ACOPIOS, MAQUINARIA MENOR, ÚTILES DE SEÑALIZACIÓN, ETC.	9/21/2018	9/20/2019		882,00	M2
AUTORIZACION	VALENCIA	EUROLINEAS MARITIMAS, S.A.	SUPERFICIE PARA INSTALACIONES Y EXPLOTACIÓN DE UNA ESTACIÓN MARÍTIMA	6/10/2018	6/9/2019		15.126,00	M2
AUTORIZACION	VALENCIA	LOGITREN FERROVIARIA, S.A.	OCUPACIÓN DE MÓDULOS PREFABRICADOS PARA OFICINAS DE APOYO A LAS OPERACIONES DE TRÁFICO FERROVIARIO	8/1/2018	7/31/2019		9,00	M2
AUTORIZACION	VALENCIA	MADICO Y VILLARROEL, S.L.	INSTALACIÓN DE UNOS MÓDULOS DESMONTABLES, CON DESTINO A VENTA Y APROVISIONAMIENTO DE PRODUCTOS A LOS TRIPULANTES DE LOS BARCOS QUE ATRACAN EN EL PUERTO DE VALENCIA.	1/28/2018	1/27/2019		426,00	M2
AUTORIZACION	VALENCIA	MOLGAS ENERGÍA, S.A.U.	INSTALACIÓN DE UNA TERMINAL DE SUMINISTRO DE GAS NATURAL LICUADO (GNL) TEMPORAL	6/26/2018	6/25/2019		1.665,00	M2
AUTORIZACION	VALENCIA	NOATUM CONTAINER TERMINAL VALENCIA, S.A.	MANIPULACIÓN Y DEPÓSITO DE CONTENEDORES VACÍOS	7/27/2018	3/31/2019		4.384,00	M2
AUTORIZACION	VALENCIA	PAVASAL EMPRESA CONSTRUCTORA, S.A.	ACOPIO DE MATERIALES E INSTALACIONES DE HIGIENE Y BIENESTAR (COMEDOR, VESTUARIOS Y ASEOS)	9/18/2018	9/17/2019		260,00	M2
AUTORIZACION	VALENCIA	RANDSTAD EMPLEO ETT, S.A.	OCUPACIÓN DE UNA SUPERFICIE CON DESTINO A LA INSTALACIÓN DE MÓDULOS PARA OFICINAS Y SANITARIOS DE TIPO QUÍMICO, PARA EJERCER LA ACTIVIDAD DE CONTRATACIÓN TEMPORAL DE LA BOLSA DE TRABAJADORES PORTUARIOS	2/2/2018	2/1/2019		140,30	M2
AUTORIZACION	VALENCIA	REMOLCADORES BOLUDA, S.A.	OCUPACIÓN DE INSTALACIONES CON DESTINO A OFICINAS Y LOCAL DE ALMACENAMIENTO DE PERTRECHOS Y REPUESTOS DE LA BASE DE REMOLCADORES DEL PUERTO	1/7/2018	1/6/2019		497,00	M2

3. Obras o actividades autorizadas a particulares

Tipo de Título	Subpuerto	Titular	Objeto	F. Inicio Vigor	F. Fin Vigor	F. Cierre	Superficie	Cod. Medida
AUTORIZACION	VALENCIA	RENFE MERCANCIAS, S.A. UNIPERSONAL	UBICACIÓN DE MÓDULOS PREFABRICADOS PARA OFICINAS DE APOYO A LAS OPERACIONES DE TRÁFICO FERROVIARIO	1/15/2018	1/14/2019		132,00	M2
AUTORIZACION	VALENCIA	SEROIL VALENCIA, S.L.	DEPÓSITO DE EQUIPOS Y VEHÍCULOS DESTINADOS A LA RECOGIDA DE RESIDUOS GENERADOS POR BUQUES	6/1/2018	5/31/2019		900,00	M2
AUTORIZACION	VALENCIA	SERTEGO SERVICIOS MEDIOAMBIENTALES, S.L.U.	OCUPACIÓN DE LA PLANTA DE TRATAMIENTO DE AGUAS OLEOSAS DE SENTINAS Y OTROS GRANELES LIQUIDOS ASIMILABLES PROCEDENTES DE BUQUES, PARA LA PRESTACIÓN DE AQUELLAS ACTIVIDADES DEL SERVICIO PORTUARIO - ABIERTO AL USO GENERAL- DE RECEPCIÓN DE DESECHOS GENERADOS POR BUQUES EN LOS PUERTOS GESTIONADOS POR LA APV , QUE REQUIEREN OCUPACIÓN DE DOMINIO PÚBLICO PORTUARIO, ASÍ COMO LA PRESTACIÓN DEL SERVICIO COMERCIAL DE VALORIZACIÓN Y/O ELIMINACIÓN DE DICHS DESECHOS.	8/1/2018	7/31/2019		4.463,53	M2
AUTORIZACION	VALENCIA	SERVICIOS PORTUARIOS GARBAPORT, S.L.	ALMACENAMIENTO DE CONTENEDORES PROCEDENTES DE SU ACTIVIDAD PRINCIPAL	7/1/2018	6/30/2019		1.154,00	M2
AUTORIZACION	VALENCIA	SERVICIOS PORTUARIOS GARBAPORT, S.L.	OCUPACIÓN DE LA PLANTA DE TRIAJE DE RESIDUOS SÓLIDOS PROCEDENTES DE BUQUES, PARA SU GESTIÓN Y EXPLOTACIÓN	5/14/2018	5/13/2019		1.500,00	M2
AUTORIZACION	VALENCIA	S.G.S. ESPAÑOLA DE CONTROL, S.A.	OCUPACIÓN DE LOCALES CON DESTINO A SU USO COMO OFICINA PARA EL EJERCICIO DE SU ACTIVIDAD DE INSPECCIÓN Y CONTROL DE CALIDAD	2/19/2018	2/18/2019	2/18/2019	149,97	M2
AUTORIZACION	VALENCIA	SICSA RAIL TRANSPORT, S.A.	UBICACIÓN DE UN MÓDULO PREFABRICADO, PARA OFICINA DE ASISTENCIA Y APOYO A LOS TRENES.	6/11/2018	6/10/2019		15,00	M2
AUTORIZACION	VALENCIA	SILOS DE LEVANTE, S.A.	GESTIÓN Y EXPLOTACIÓN COMERCIAL DE LAS INSTALACIONES PARA LA MANIPULACIÓN Y ALMACENAMIENTO DE GRANO Y HARINAS	1/10/2018	1/9/2019	1/9/2019	16.282,50	M2
AUTORIZACION	VALENCIA	SOLUCIONES Y SERVICIOS PARA LA ACTIVIDAD DE LOGÍSTICA Y TRANSPORTE DE CONTENEDORES, S.L.U.	INSTALACIÓN DE OFICINAS Y BÁSCULA PARA EL EJERCICIO DE LA ACTIVIDAD DE PESAJE DE CONTENEDORES LLENOS SOBRE CAMIÓN	8/15/2018	8/14/2019		249,40	M2
AUTORIZACION	VALENCIA	TARECA VENDING, S.L.	INSTALACIÓN Y EXPLOTACION DE MÁQUINAS EXPENDEDORAS DE PRODUCTOS COMESTIBLES Y BEBIDAS.	6/22/2018	6/21/2019		5,00	M2

3. Obras o actividades autorizadas a particulares

Tipo de Título	Subpuerto	Titular	Objeto	F. Inicio Vigor	F. Fin Vigor	F. Cierre	Superficie	Cod. Medida
AUTORIZACION	VALENCIA	TCV STEVEDORING COMPANY, S.A.	MANIPULACIÓN Y DEPÓSITO DE MERCANCÍAS, PUDIENDO REALIZAR EN LAS SUPERFICIES OTORGADAS LAS OPERACIONES DE CARGA Y DESCARGA, ESTIBA Y DESESTIBA, TRASNBORDO, ALMACENAJE, CLASIFICACIÓN, RECEPCIÓN Y ENTREGA, FORMACIÓN Y RUPTURA DE UNIDADES, CORRESPONDIENTES A MERCANCÍA GENERAL	7/3/2018	7/2/2019		15.000,00	M2
AUTORIZACION	VALENCIA	TERMINAL DE CONTENEDORES VACIOS, S.A.	OCUPACIÓN DE SUPERFICIE E INSTALACIONES (CASETA Y BÁSCULA), PARA EJERCER LA ACTIVIDAD DE PESAJE DE CAMIONES	7/1/2018	6/30/2019		92,56	M2
AUTORIZACION	VALENCIA	TERMINAL MARÍTIMA DE GRANELES, S.L.U.	INSTALACIÓN DE DOS PLATAFORMAS DE PESAJE DE CAMIONES	9/19/2018	9/18/2019		304,00	M2
AUTORIZACION	VALENCIA	TERMINAL MARÍTIMA DE GRANELES, S.L.U.	MANIPULACIÓN DE MERCANCÍAS A GRANEL (CEREALES, ABONOS, SULFATOS Y OTROS GRANELES MINERALES COMPATIBLES)	10/1/2018	9/30/2019		3.650,00	M2
AUTORIZACION	VALENCIA	TERMINAL MARÍTIMA DE GRANELES, S.L.U.	MANIPULACIÓN DE MERCANCÍAS A GRANEL (CEREALES Y OTROS GRANELES COMPATIBLES)	10/1/2018	9/30/2019		5.750,00	M2
AUTORIZACION	VALENCIA	TERMINAL MARÍTIMA DE GRANELES, S.L.U.	MANIPULACIÓN DE MERCANCÍAS (CEREALES Y OTROS GRANELES COMPATIBLES)	6/1/2018	5/31/2019		8.000,00	M2
AUTORIZACION	VALENCIA	TERMINAL MARÍTIMA DE GRANELES, S.L.U.	OCUPACIÓN DE TERRENOS E INSTALACIONES (CASETA, BÁSCULA, CENTRO DE TRANSFORMACIÓN) PARA EJERCER LA ACTIVIDAD DE PESAJE DE CAMIONES	7/20/2018	7/19/2019		147,38	M2
AUTORIZACION	VALENCIA	TRANSCONT	INSTALACIÓN DE UN MÓDULO PREFABRICADO DE OFICINAS PARA DAR SERVICIO A SUS ASOCIADOS	2/9/2018	2/8/2019		176,00	M2
AUTORIZACION	VALENCIA	TRANSITOS COSTA ESTE, S.L.	EJERCICIO DE LA ACTIVIDAD DE PESAJE DE CAMIONES	6/21/2018	6/20/2019		195,80	M2
AUTORIZACION	VALENCIA	TRANSPORTES ALONSO SALCEDO, S.A.	OCUPACIÓN DE UNA SUPERFICIE E INSTALACIONES DE LA CASETA Y BÁSCULA, PARA EJERCER LA ACTIVIDAD DE PESAJE DE CAMIONES	1/30/2018	1/29/2019		73,60	M2
AUTORIZACION	VALENCIA	TRANSPORTES ALONSO SALCEDO, S.A.	OCUPACIÓN DE UNA SUPERFICIE E INSTALACIONES (LOCAL EN PLANTA BAJA EDIFICIO "COCHERÓN") CON DESTINO A DESPACHO PARA LA DISTRIBUCIÓN DE CARGAS CON ORIGEN Y/O DESTINO AL PUERTO DE VALENCIA	1/11/2018	1/10/2019		53,47	M2
AUTORIZACION	VALENCIA	TRANSPORTES PORTUARIOS, S.A.	DEPÓSITO DE COMPONENTES DE GENERADORES EÓLICOS, EN CONTENEDORES FLAT RACK	5/1/2018	4/30/2019		1.500,00	M2
AUTORIZACION	VALENCIA	UP2CITY VEHÍCULOS ELÉCTRICOS, S.L.	INSTALACIÓN DE UN PARQUE MOVIBLE PARA BICICLETAS ELÉCTRICAS	7/19/2018	3/18/2019	1/17/2019	22,20	M2

3. Obras o actividades autorizadas a particulares

Tipo de Título	Subpuerto	Titular	Objeto	F. Inicio Vigor	F. Fin Vigor	F. Cierre	Superficie	Cod. Medida
AUTORIZACION	VALENCIA	VALENCIA CONTAINER DEPOT SPAIN, S.L.	DEPÓSITO Y OPERATIVA DE INSPECCIÓN Y MANIPULACIÓN DE CONTENEDORES VACÍOS	11/1/2018	10/31/2019		10.824,00	M2
AUTORIZACION	VALENCIA	VALENCIA TERMINAL EUROPA, S.A.	MANIPULACIÓN Y DEPÓSITO DE VEHÍCULOS NUEVOS PROCEDENTES DE IMPORTACIÓN	12/16/2018	12/16/2019		13.332,00	M2
AUTORIZACION	VALENCIA	VALENCIA TERMINAL EUROPA, S.A.	MANIPULACIÓN Y DEPÓSITO DE VEHÍCULOS NUEVOS PROCEDENTES DE LA IMPORTACIÓN	12/16/2018	12/16/2019		21.064,00	M2
AUTORIZACION	VALENCIA	VODAFONE ESPAÑA, S.A.U.	INSTALACIÓN DE UNA ESTACIÓN BASE DE TELEFONÍA MÓVIL (LOC. 56801)	4/4/2018	4/3/2019		48,00	M2
AUTORIZACION	VALENCIA	VODAFONE ESPAÑA, S.A.U.	INSTALACIÓN DE UNA ESTACIÓN BASE DE TELEFONÍA MÓVIL (LOC. 60704)	4/4/2018	4/3/2019		48,00	M2
AUTORIZACION	VALENCIA	VODAFONE ONO, S.A.U.	CONEXIÓN CON FIBRA ÓPTICA A BÁSCULA DE PESAJE	10/16/2018	10/15/2019		16,00	M2
AUTORIZACION	VALENCIA	V.P.I. LOGISTICA, S.A.	OCUPACIÓN DE LOCALES CON DESTINO A SU USO COMO OFICINA PARA EL EJERCICIO DE SU ACTIVIDAD	10/1/2018	9/30/2019		43,47	M2
CONCESION	SAGUNTO	SEROIL VALENCIA, S.L.	CONSTRUCCION Y EXPLOTACION DE UN CENTRO DE TRANSFERENCIA DE RESIDUOS PROCEDENTES DE BUQUES Y DE EMPRESAS UBICADAS EN LAS ZONAS DE SERVICIO DE LOS PUERTOS GESTIONADOS POR LA AUTORIDAD PORTUARIA DE VALENCIA	10/14/2011	6/30/2019		1.474,00	M2
CONCESION	VALENCIA	UNION NAVAL VALENCIA, S.A.	AMPLIACION MUELLE ARMAMENTO E INSTALACIONES AUXILIARES	11/24/1955	11/23/2054	1/4/2019	7.005,00	M2
CONCESION	VALENCIA	UNION NAVAL VALENCIA, S.A.	CONSTRUCCION DE GALERIA VISITABLE PARA CANALIZACIONES Y CONDUCCIONES ELECTRICAS	5/24/1963	5/23/2062	1/4/2019	432,00	ML
CONCESION	VALENCIA	UNION NAVAL VALENCIA, S.A.	CONSTRUCCION DE UN ESPIGON DE ACCESO A DIQUE FLOTANTE	11/7/1957	11/6/2056	1/4/2019	350,00	M2
CONCESION	VALENCIA	UNION NAVAL VALENCIA, S.A.	CONSTRUCCION DE UNOS ASTILLEROS	4/15/1940	4/14/2039	1/4/2019	83.735,26	M2

4. Estadísticas de Tráfico



4. Estadísticas de Tráfico

4.1. Tráfico de pasaje

4.1.1. Pasajeros

4.1.1.1. Pasajeros, número

		CABOTAJE	EXTERIOR	TOTAL	INTERIOR
EN RÉGIMEN DE TRANSPORTE	Embarcados	266.178	70.263	336.441	
	Desembarcados	243.605	70.399	314.004	
	En tránsito	0	0	0	
	Total	509.783	140.662	650.445	0
DE CRUCERO	Inicio de línea	33.187	409	33.596	
	Fin de línea	6.253	41.907	48.160	
	En tránsito	112.680	227.082	339.762	
	Total	152.120	269.398	421.518	
Otros Pasajeros				0	
TOTAL DE PASAJEROS				1.071.963	

4.1.1.2. Pasajeros en régimen de transporte, número. Puertos de origen y destino

PUERTO DE ORIGEN O DESTINO	CABOTAJE		EXTERIOR		TOTAL
	Embarcados	Desembarcados	Embarcados	Desembarcados	
PALMA DE MALLORCA (ES)	184.590	162.716			347.306
MOSTAGANEM (DZ)			70.260	69.771	140.031
IBIZA (ES)	60.486	60.838			121.324
SAN ANTONIO (ES)	15.352	15.013			30.365
MAHON (ES)	5.664	4.947			10.611
OTROS	86	91	3	628	808
TOTAL	266.178	243.605	70.263	70.399	650.445

4.1.2. Automóviles en régimen de pasaje. Número de unidades

TIPO DE NAVEGACIÓN	TIPO DE VEHÍCULO	EMBARCADOS	DESEMBARCADOS	TOTAL
CABOTAJE	MOTOCICLETAS	3.745	2.739	6.484
	FURGONETAS		8	8
	COCHES	55.854	49.609	105.463
	AUTOCARES	86	53	139
	TOTAL	59.685	52.409	112.094
EXTERIOR	MOTOCICLETAS	443	350	793
	COCHES	25.092	20.496	45.588
	AUTOCARES	0	0	0
	TOTAL	25.535	20.846	46.381
TOTAL		85.220	73.255	158.475

4.2. Buques

4.2.1 Buques mercantes

4.2.1.1. Distribución por tonelaje

	TOTAL	Hasta 3.000 G.T.	De 3.001 a 5.000 G.T.	De 5.001 a 10.000 G.T.	De 10.001 a 25.000 G.T.	De 25.001 a 50.000 G.T.	Más de 50.000 G.T.
ESPAÑÓLES:							
Número	769	18	111	16	430	194	
G.T.	13.889.687	19.184	512.729	90.885	7.503.338	5.763.551	
EXTRANJEROS:							
Número	6.953	537	356	1.185	930	2.293	1.652
G.T.	249.032.467	1.427.568	1.427.232	9.895.836	17.276.605	75.739.718	143.265.508
TOTAL							
Número	7.722	555	467	1.201	1.360	2.487	1.652
G.T.	262.922.154	1.446.752	1.939.961	9.986.721	24.779.943	81.503.269	143.265.508
Porcentaje sobre el total %							
Número	100,00%	7,19%	6,05%	15,55%	17,61%	32,21%	21,39%
G.T.	100,00%	0,55%	0,74%	3,80%	9,42%	31,00%	54,49%

4. Estadísticas de Tráfico

4.2.1.2. Distribución por bandera

BANDERAS	Nº DE BUQUES	G.T.
ALEMANIA	215	9.487.593
ANTIGUA Y BA	383	2.278.390
ARGELIA	5	113.137
BAHRAIN	1	75.579
BARBADOS	60	198.769
BELIZE	12	96.846
BERMUDAS	47	2.822.971
CAYMAN ISLAS	5	165.719
CHINA	7	1.009.957
CHIPRE	698	13.980.589
COREA DE SUR	1	60.876
DINAMARCA	48	1.756.757
E.E.U.U.	8	539.243
EGIPTO	2	16.886
ESPAÑA	769	13.889.687
FILIPINAS	2	41.886
FRANCIA	13	862.054
GIBRALTAR	23	364.961
GRAN BAHAMAS	140	5.949.946
GRECIA	24	835.084
HOLANDA	181	1.043.895
HONG-KONG	220	14.736.527

BANDERAS	Nº DE BUQUES	G.T.
IRAN	8	205.418
IRLANDA	1	9.758
ISLA DE MAN	13	256.978
ISLAS COOK	15	69.632
ISRAEL	27	1.094.634
ITALIA	1.249	40.200.930
JAPON	12	1.016.425
LIBERIA	688	32.295.391
LITUANIA	55	473.955
LUXEMBURGO	16	1.106.833
MALTA	852	28.979.234
MARRUECOS	31	279.703
MARSHALL IS	174	6.623.881
NORUEGA	59	2.460.440
PANAMA	714	48.308.813
PORTUGAL	482	13.039.572
REINO UNIDO	84	4.652.968
RUSIA	8	38.204
S.VIC Y GRAN	12	45.898
SINGAPUR	160	8.762.959
ST.KITTS-NEV	1	2.119
SUECIA	2	81.176

BANDERAS	Nº DE BUQUES	G.T.
TOGO	5	21.850
TUNEZ	28	622.558
TURQUIA	134	1.740.205
VANUATU	8	35.370
COMORES	3	10.497
SIERRA LEONA	2	10.169
CURAZAO	2	10.356
TUVALU	1	4.150
LIBANO	2	18.734
SRI LANKA	5	48.860
UCRANIA	1	2.977
AZERBAIYAN	1	4.182
CROACIA	2	55.692
TANZANIA	1	4.281
TOTAL	7.722	262.922.154

4. Estadísticas de Tráfico

4.2.1.3. Distribución por tipos de buque

TIPO DE BUQUES	ESPAÑOLES		EXTRANJEROS		TOTALES	
	Nº	G.T.	Nº	G.T.	Nº	G.T.
TANQUES	7	36.173	219	2.746.630	226	2.782.803
GRANELEROS			90	1.313.332	90	1.313.332
CARGA GENERAL	21	90.734	1.245	9.692.303	1.266	9.783.037
RO RO	125	2.180.220	1.097	43.000.901	1.222	45.181.121
SOLO DE PASAJE	608	11.581.059	1.200	38.446.178	1.808	50.027.237
PORTACONTENEDORES			3.059	153.421.707	3.059	153.421.707
OTROS BUQUES	8	1.501	43	411.416	51	412.917
TOTALES	769	13.889.687	6.953	249.032.467	7.722	262.922.154

4.2.2. Buques de guerra

	ESPAÑOLES	EXTRANJEROS	TOTAL
Número	12	15	27
Toneladas de desplazamiento	48.780	70.098	118.878

4.2.3. Embarcaciones de pesca fresca

Con base en el puerto:	
Número	0
GT	0

4.2.4. Embarcaciones de recreo

Con base en el puerto:	
Número	169
TRB	1.232,06

4.2.5. Buques entrados para desguace

Sin movimiento

4.2.6. Otras embarcaciones

Sin datos

4. Estadísticas de Tráfico

4.3 Mercancías

4.3.1. Movidas por muelles y atraques del Servicio

MERCANCIAS	CABOTAJE			EXTERIOR			TOTAL		
	Embarcadas	Desembarcadas	Total	Embarcadas	Desembarcadas	Total	Embarcadas	Desembarcadas	Total
Granel Líquido	0	144.189	144.189	285.159	459.361	744.520	285.159	603.550	888.709
Gas-oil		34.266	34.266	101.055	146.233	247.288	101.055	180.499	281.554
Productos químicos		28.017	28.017		217.078	217.078	0	245.095	245.095
Vinos, bebida, alcoholes y derivados			0	146.364	4.608	150.972	146.364	4.608	150.972
Fuel-oil		17.856	17.856	640	41.046	41.686	640	58.902	59.542
Biocombustibles	0	7.631	7.631	37.075		37.075	37.075	7.631	44.706
Resto	0	56.419	56.419	25	50.396	50.421	25	106.815	106.840
Granel Sólido	44.661	105.433	150.094	597.460	1.796.521	2.393.981	642.121	1.901.954	2.544.075
Cereales y su harina			0	49.831	1.337.412	1.387.243	49.831	1.337.412	1.387.243
Abonos naturales y artificiales	3.150	43.276	46.426	233.503	235.421	468.924	236.653	278.697	515.350
Cemento y clinker	25.254		25.254	120.449		120.449	145.703	0	145.703
Productos químicos			0	98.843	29.240	128.083	98.843	29.240	128.083
Otros minerales no metálicos			0	39.567	68.832	108.399	39.567	68.832	108.399
Resto	16.257	62.157	78.414	55.267	125.616	180.883	71.524	187.773	259.297
Mercancía General no Containerizada	3.860.012	1.908.784	5.768.796	3.918.503	4.385.185	8.303.688	7.778.515	6.293.969	14.072.484
Tara equipamiento (Ro-Ro)	1.517.772	1.534.122	3.051.894	459.185	452.324	911.509	1.976.957	1.986.446	3.963.403
Productos siderúrgicos	52.701	52.512	105.213	551.747	1.914.378	2.466.125	604.448	1.966.890	2.571.338
Automóviles y sus piezas	73.967	56.167	130.134	1.007.120	746.692	1.753.812	1.081.087	802.859	1.883.946
Resto de mercancías	345.646	111.049	456.695	336.779	225.674	562.453	682.425	336.723	1.019.148
Otros productos alimenticios	836.177	17.090	853.267	72.081	41.309	113.390	908.258	58.399	966.657
Resto	1.033.749	137.844	1.171.593	1.491.591	1.004.808	2.496.399	2.525.340	1.142.652	3.667.992
Mercancía General Containerizada	1.760.310	967.120	2.727.430	23.414.370	19.227.490	42.641.860	25.174.680	20.194.610	45.369.290
Materiales de construcción ela	133.800	66.613	200.413	5.372.721	1.575.119	6.947.840	5.506.521	1.641.732	7.148.253
Productos químicos	177.267	197.564	374.831	3.319.108	2.686.336	6.005.444	3.496.375	2.883.900	6.380.275
Resto de mercancías	267.927	130.981	398.908	2.140.144	2.998.710	5.138.854	2.408.071	3.129.691	5.537.762
Otros productos alimenticios	225.956	33.049	259.005	1.557.567	1.245.640	2.803.207	1.783.523	1.278.689	3.062.212
Papel y pasta	120.214	86.618	206.832	1.431.024	1.250.585	2.681.609	1.551.238	1.337.203	2.888.441
Resto	835.146	452.295	1.287.441	9.593.806	9.471.100	19.064.906	10.428.952	9.923.395	20.352.347
TOTAL	5.664.983	3.125.526	8.790.509	28.215.492	25.868.557	54.084.049	33.880.475	28.994.083	62.874.558

4. Estadísticas de Tráfico

4.3.2. Movidas por muelles y atraques de particulares

MERCANCIAS	CABOTAJE			EXTERIOR			TOTAL		
	Embarcadas	Desembarcadas	Total	Embarcadas	Desembarcadas	Total	Embarcadas	Desembarcadas	Total
Granel Líquido	11.957	109.545	121.502	196.111	703.370	899.481	208.068	812.915	1.020.983
Gas natural			0		216.584	216.584	0	216.584	216.584
Gas-oil		37.381	37.381	155.116	311.770	466.886	155.116	349.151	504.267
Productos quimicos					101.516	101.516	0	101.516	101.516
Fuel-oil		42.498		3.649	48.232	51.881	3.649	90.730	94.379
Biocombustibles	11.957	11.238		33.998		33.998	45.955	11.238	57.193
Resto	0	18.428	18.428	3.348	25.268	28.616	3.348	43.696	47.044
Granel Sólido	0	0	0	0	0	0	0	0	0
Mercancía General no Containerizada	1	30	31	3.115	10.305	13.420	3.116	10.335	13.451
Maquinaria,herrmntas y repuest	0	9	9	2.419	9.892	12.311	2.419	9.901	12.320
Materiales de construcción ela			0	573	169	742	573	169	742
Productos siderurgicos			0		240	240	0	240	240
Productos quimicos			0	123		123	123	0	123
Resto	1	21	22	0	4	4	1	25	26
Mercancía General Containerizada	590.522	473.745	1.064.267	7.663.376	6.672.909	14.336.285	6.615.294	5.901.224	12.516.518
Materiales de construcción ela	73.242	59.154	132.396	1.591.737	486.533	2.078.270	1.664.979	545.687	2.210.666
Resto de mercancías	60.552	20.464	81.016	620.678	1.287.002	1.907.680	681.230	1.307.466	1.988.696
Productos quimicos	71.103	93.470	164.573	923.663	800.494	1.724.157	994.766	893.964	1.888.730
Maquinaria,herrmntas y repuest	14.415	13.423	27.838	372.061	565.966	938.027	386.476	579.389	965.865
Tara de contenedores	17.951	30.952	48.903	269.400	297.612	567.012	287.351	328.564	615.915
Resto	237.373	211.916	449.289	2.363.119	2.034.238	4.397.357	2.600.492	2.246.154	4.846.646
TOTAL	602.480	583.320	1.185.800	7.862.602	7.386.584	15.249.186	6.826.478	6.724.474	13.550.952

4. Estadísticas de Tráfico

4.3.3. Embarcadas y desembarcadas en el año

MERCANCIAS	CABOTAJE			EXTERIOR			TOTAL		
	Embarcadas	Desembarcadas	Total	Embarcadas	Desembarcadas	Total	Embarcadas	Desembarcadas	Total
Granel Líquido	11.957	253.734	265.691	481.270	1.162.731	1.644.001	493.227	1.416.465	1.909.692
Gas-oil		71.647	71.647	256.171	458.003	714.174	256.171	529.650	785.821
Productos químicos		28.017	28.017		318.594	318.594	0	346.611	346.611
Gas natural					216.584	216.584	0	216.584	216.584
Vinos, bebida, alcoholes y derivados				149.712	4.608	154.320	149.712	4.608	154.320
Fuel-oil		60.354	60.354	4.289	89.278	93.567	4.289	149.632	153.921
Resto	11.957	93.716	105.673	71.098	75.664	146.762	83.055	169.380	252.435
Granel Sólido	44.661	105.433	150.094	597.460	1.796.521	2.393.981	642.121	1.901.954	2.544.075
Cereales y su harina				49.831	1.337.412	1.387.243	49.831	1.337.412	1.387.243
Abonos naturales y artificiales	3.150	43.276	46.426	233.503	235.421	468.924	236.653	278.697	515.350
Cemento y clinker	25.254		25.254	120.449		120.449	145.703	0	145.703
Productos químicos				98.843	29.240	128.083	98.843	29.240	128.083
Otros minerales no metálicos				39.567	68.832	108.399	39.567	68.832	108.399
Resto	16.257	62.157	78.414	55.267	125.616	180.883	71.524	187.773	259.297
Mercancía General no Containerizada	3.860.013	1.908.814	5.768.827	3.921.618	4.395.490	8.317.108	7.781.631	6.304.304	14.085.935
Tara equipamiento (Ro-Ro)	1.517.772	1.534.122	3.051.894	459.185	452.324	911.509	1.976.957	1.986.446	3.963.403
Productos siderurgicos	52.701	52.512	105.213	551.747	1.914.618	2.466.365	604.448	1.967.130	2.571.578
Automoviles y sus piezas	73.967	56.167	130.134	1.007.120	746.692	1.753.812	1.081.087	802.859	1.883.946
Resto de mercancías	345.647	111.070	456.717	336.779	225.678	562.457	682.426	336.748	1.019.174
Otros productos alimenticios	836.177	17.090	853.267	72.081	41.309	113.390	908.258	58.399	966.657
Resto	1.033.749	137.853	1.171.602	1.494.706	1.014.869	2.509.575	2.528.455	1.152.722	3.681.177
Mercancía General Containerizada	2.234.946	1.396.499	3.631.445	29.555.028	24.699.335	54.254.363	31.789.974	26.095.834	57.885.808
Materiales de construcción ela	207.042	125.767	332.809	6.964.458	2.061.652	9.026.110	7.171.500	2.187.419	9.358.919
Productos químicos	248.370	291.034	539.404	4.242.771	3.486.830	7.729.601	4.491.141	3.777.864	8.269.005
Resto de mercancías	328.479	151.445	479.924	2.760.822	4.285.712	7.046.534	3.089.301	4.437.157	7.526.458
Maquinaria,herrmntas y repuest	135.924	62.015	197.939	1.619.727	1.901.378	3.521.105	1.755.651	1.963.393	3.719.044
Otros productos alimenticios	258.266	44.433	302.699	1.858.378	1.508.177	3.366.555	2.116.644	1.552.610	3.669.254
Resto	1.056.865	721.805	1.778.670	12.108.872	11.455.586	23.564.458	13.165.737	12.177.391	25.343.128
TOTAL	6.151.577	3.664.480	9.816.057	34.555.376	32.054.077	66.609.453	40.706.953	35.718.557	76.425.510

4. Estadísticas de Tráfico

4.3.4. Total mercancías por países de origen y destino

PAIS	EMBARCADAS	DESEMBARCADAS	TOTAL
ALBANIA	66.167	9.016	75.183
ALEMANIA	92.859	188.700	281.559
ANGOLA	142.154	1.089	143.243
ANTIGUA Y BA	87	104	191
ARABIA SAUDI	835.239	609.644	1.444.883
ARGELIA	3.226.941	826.799	4.053.740
ARGENTINA	278.129	310.279	588.408
ARUBA	861	70	931
AUSTRALIA	157.581	141.072	298.653
BAHRAIN	56.386	100.880	157.266
BANGLA DESH	48.947	169.434	218.381
BARBADOS	3.924	459	4.383
BELGICA	295.756	495.037	790.793
BELIZE	1.467	1.452	2.919
BERMUDAS	545	369	914
BIRMANIA	1.687	34.521	36.208
BRASIL	1.975.109	926.781	2.901.890
BRUNEI	2.946		2.946
BULGARIA	23.854	169.480	193.334
CABO VERDE	16.024	1.622	17.646
CAMBOYA	3.454	42.719	46.173
CAMERUN	113.761	121.951	235.712
CANADA	872.493	718.578	1.591.071
CAYMAN ISLAS	155		155
CHILE	270.666	141.226	411.892
CHINA	1.863.820	4.506.834	6.370.654
CHIPRE	44.146	13.209	57.355
COLOMBIA	328.782	89.742	418.524

PAIS	EMBARCADAS	DESEMBARCADAS	TOTAL
COMORES	414	6	420
CONGO	10.148	1.054	11.202
COREA DE SUR	278.386	363.956	642.342
COSTA MARFIL	129.795	115.360	245.155
COSTA RICA	111.650	58.412	170.062
CROACIA	32.538	13.445	45.983
CUBA	196.202	63.679	259.881
CURAZAO	663	271	934
DAHOMY-BEN.	156.846	8.644	165.490
DINAMARCA	14.924	15.322	30.246
DJIBOUTI	12.579	41.006	53.585
DOMINICA		17	17
E.E.U.U.	4.348.078	2.117.272	6.465.350
ECUADOR	115.668	58.155	173.823
EGIPTO	577.087	486.540	1.063.627
EL SALVADOR	33.246	392	33.638
ERITREA	47	7	54
ESLOVENIA	59.985	38.951	98.936
ESPAÑA	6.151.577	3.664.480	9.816.057
ESTONIA	27.597	25.234	52.831
FILIPINAS	27.624	15.957	43.581
FINLANDIA	25.401	159.678	185.079
FRANCIA	571.967	1.276.451	1.848.418
GABON	37.882	26.906	64.788
GAMBIA	22.127	714	22.841
GEORGIA	53.676	32.206	85.882
GHANA	187.022	44.830	231.852
GIBRALTAR	21.999	0	21.999

4. Estadísticas de Tráfico

PAIS	EMBARCADAS	DESEMBARCADAS	TOTAL
GRAN BAHAMAS	8.661	60	8.721
GRANADA	486		486
GRECIA	249.752	212.280	462.032
GUADALUPE-FR	76.518	1.089	77.607
GUATEMALA	107.646	25.388	133.034
GUINEA ECUA.	163.211	89.409	252.620
GUINEA-BISSA	1.133	10.126	11.259
GUINEA-CONAK	70.291	894	71.185
GUYANA	14.726	40.166	54.892
GUYANA FRAN.	42	1.136	1.178
HAITI	27.494	535	28.029
HOLANDA	213.543	418.975	632.518
HONDURAS	41.223	13.514	54.737
HONG-KONG	285.616	40.146	325.762
I.FIDJI	91	150	241
INDIA	653.321	2.352.607	3.005.928
INDONESIA	116.394	213.449	329.843
IRAN	23.767	81.279	105.046
IRAQ	128.429	1.325	129.754
IRLANDA	100.607	5.756	106.363
ISRAEL	620.818	577.201	1.198.019
ITALIA	3.139.652	3.074.621	6.214.273
JAMAICA	71.953	1.257	73.210
JAPON	182.792	112.449	295.241
JORDANIA	106.379	46.079	152.458
KENIA	28.826	52.087	80.913
KUWAIT	116.935	22.075	139.010
LETONIA	14.868	87.737	102.605

PAIS	EMBARCADAS	DESEMBARCADAS	TOTAL
LIBANO	413.058	18.010	431.068
LIBERIA	16.911	351	17.262
LIBIA	127.962	5.556	133.518
LITUANIA	57.674	51.823	109.497
MACAO	2.554	75	2.629
MADAGASCAR	6.069	6.059	12.128
MALASIA	112.490	116.116	228.606
MALDIVAS	3.218	1.115	4.333
MALTA	150.451	45.571	196.022
MARRUECOS	1.592.540	352.403	1.944.943
MARTINICA(FR)	59.508	625	60.133
MAURICIO IS	19.569	50.256	69.825
MAURITANIA	71.263	17.171	88.434
MAYOTTE	1.625	78	1.703
MEJICO	1.009.981	404.982	1.414.963
MOLDAVIA	273	462	735
MONACO		0	0
MONTENEGRO	19.934	2.285	22.219
MOZAMBIQUE	5.442	7.650	13.092
N. CALEDONIA	4.901	8.159	13.060
NAMIBIA	3.804	4.049	7.853
NICARAGUA	19.830	6.530	26.360
NIGERIA	349.136	93.264	442.400
NORUEGA	22.522	28.401	50.923
NUE. ZELANDA	36.594	47.508	84.102
O/D INDETER.	180.408	380.111	560.519
OMAN	121.656	104.414	226.070
PAKISTAN	204.710	341.583	546.293

4. Estadísticas de Tráfico

PAIS	EMBARCADAS	DESEMBARCADAS	TOTAL
PANAMA	129.665	9.871	139.536
PAPUA N. GUI	36	63	99
PARAGUAY	161.206	27.621	188.827
PERU	180.747	153.294	334.041
POLONIA	18.825	70.517	89.342
PORTUGAL	288.806	354.816	643.622
PUERTO RICO	64.180	11.637	75.817
QATAR	136.621	141.175	277.796
R.DOMINICANA	296.956	56.721	353.677
REINO UNIDO	485.932	130.371	616.303
REP. SOMALIA	828	1.206	2.034
REP. SUDAFR.	165.475	119.835	285.310
REP.DEM.CONG	10.793	1.013	11.806
REUNION, IS.	19.711	8.524	28.235
RUMANIA	67.811	265.992	333.803
RUSIA	286.602	201.107	487.709
S.TOME Y PRI	1.495	15	1.510
SANTA LUCIA	23	11	34
SENEGAL	347.562	65.895	413.457
SEYCHELLES	1.159	851	2.010
SIERRA LEONA	23.818	5.338	29.156
SINGAPUR	229.049	72.982	302.031
SINT MAARTEN	2.339	3	2.342
SIRIA	57.224	5.481	62.705
SOCIEDAD IS.	1.386		1.386
SRI LANKA	76.859	88.494	165.353
SUDAN	11.161	10.338	21.499
SUECIA	35.321	68.512	103.833

PAIS	EMBARCADAS	DESEMBARCADAS	TOTAL
SURINAM	11.478	28.033	39.511
TAIWAN	117.873	232.122	349.995
TANZANIA	20.630	17.597	38.227
THAILANDIA	89.864	195.855	285.719
TOGO	150.843	8.755	159.598
TRINIDAD-TOB	45.231	30.841	76.072
TUNEZ	201.521	189.804	391.325
TURQUIA	812.221	3.418.852	4.231.073
U.E. ARABES	609.637	542.242	1.151.879
UCRANIA	70.039	972.404	1.042.443
URUGUAY	131.765	119.989	251.754
VENEZUELA	53.178	27.149	80.327
VIETNAM	142.025	233.674	375.699
YEMEN	39.356	1.828	41.184
ISLANDIA	19		19
S.VIC Y GRAN	18		18
SOLOMON ISLA		30	30
TURKS/CAICOS	792	509	1.301
AZERBAIYAN	197		197
FAROS		480	480
I.VIRGE.BRIT		250	250
MARSHALL IS		34	34
SAINT MARTIN	95		95
SERBIA	170		170
TONGA	60		60
U.S.VIRGIN I	26	17	43
Total general	40.706.953	35.718.557	76.425.510

4.3.5. Mercancías transbordadas

Sin movimiento

Nota: Transbordo se refiere al movimiento de tráfico realizado de un buque a otro, sin utilizar el muelle.

4.3.6 Tráfico roll-on/roll-off

4.3.6.1. Resumen del tráfico roll-on/roll-off

	CABOTAJE	EXTERIOR	TOTAL
Mercancías embarcadas			
En contenedores	465.065	132.068	597.133
En otros medios	3.815.330	3.119.790	6.935.120
TOTAL	4.280.395	3.251.858	7.532.253
Mercancías desembarcadas			
En contenedores	126.687	29.354	156.041
En otros medios	1.858.307	2.282.618	4.140.925
TOTAL	1.984.994	2.311.972	4.296.966
Mercancías embarcadas más desembarcadas			
En contenedores	591.752	161.422	753.174
En otros medios	5.673.637	5.402.408	11.076.045
TOTAL	6.265.389	5.563.830	11.829.219

4. Estadísticas de Tráfico

4.3.6.2. Unidades de transporte intermodal (UTI) roll-on/roll-off

TIPO	CABOTAJE			EXTERIOR			TOTAL		
	Embarcadas	Desembarcadas	Total	Embarcadas	Desembarcadas	Total	Embarcadas	Desembarcadas	Total
ACOMPAÑADO									
Camión articulado	44.536	43.916	88.452	914	594	1.508	45.450	44.510	89.960
Camión rígido	16.812	15.385	32.197	145	58	203	16.957	15.443	32.400
Tren de carretera	1.783	1.711	3.494	78	104	182	1.861	1.815	3.676
NO ACOMPAÑADO									
Remolques, semirremolques o plataformas (aptos para el transporte terrestre)	71.264	74.682	145.946	73.648	73.487	147.135	119.199	123.664	242.863
RESTO									
Cabeza tractora	257	1.805	2.062		5	5	257	1.810	2.067
Roll trailer y otros equipos (no aptos para el transporte terrestre)							0	0	0
Furgón	3	4	7				3	4	7
TOTAL	134.655	137.503	272.158	74.785	74.248	149.033	209.440	211.751	421.191

4.3.6.3. Unidades de automóviles en régimen de mercancía

TIPO	CABOTAJE			EXTERIOR			TOTAL		
	Embarcadas	Desembarcadas	Total	Embarcadas	Desembarcadas	Total	Embarcadas	Desembarcadas	Total
Turismos	42.349	41.532	83.881	453.422	268.488	721.910	495.771	310.020	805.791
Camiones	13	428	441	7.351	4.255	11.606	7.364	4.683	12.047
Tractores	50	7	57	1.352	12	1.364	1.402	19	1.421
Autocares	37	45	82	301	4	305	338	49	387
Vehículos especiales	127	95	222	153	5	158	280	100	380
Motocicletas	125	39	164	12	19	31	137	58	195
TOTAL	42.701	42.146	84.847	462.591	272.783	735.374	505.292	314.929	820.221

4. Estadísticas de Tráfico

4.3.7 Clasificación de mercancías

4.3.7.1 Clasificación según su naturaleza (INCLUIDO EL TRÁNSITO MARÍTIMO)

MERCANCIAS	CABOTAJE			EXTERIOR			TOTAL		
	Embarcadas	Desembarcadas	Total	Embarcadas	Desembarcadas	Total	Embarcadas	Desembarcadas	Total
ENERGETICO	52.391	274.136	326.527	701.524	1.026.224	1.727.748	753.915	1.300.360	2.054.275
01 Petroleo crudo	48	11	59	594	171	765	642	182	824
02 Fuel-oil	2.151	61.782	63.933	79.215	143.338	222.553	81.366	205.120	286.486
03 Gas-oil		71.647	71.647	264.608	466.863	731.471	264.608	538.510	803.118
04 Gasolina	52	37.250	37.302	2.077	14.453	16.530	2.129	51.703	53.832
06 Otros productos petroliferos	1.006	1.674	2.680	54.507	70.343	124.850	55.513	72.017	127.530
07 Gases energeticos del petroleo	21.607		21.607	422	800	1.222	22.029	800	22.829
12 Carbón y coque de petróleo	9.921	62.142	72.063	32.157	45.206	77.363	42.078	107.348	149.426
35 Gas natural				6	216.597	216.603	6	216.597	216.603
51 Biocombustibles	17.606	39.630	57.236	267.938	68.453	336.391	285.544	108.083	393.627
SIDEROMETALÚRGICO	228.119	149.700	377.819	2.379.221	3.996.364	6.375.585	2.607.340	4.146.064	6.753.404
08 Mineral de hierro	2.759	523	3.282	3.546	8.026	11.572	6.305	8.549	14.854
10 Otros minerales y residuos met	7.348	22.889	30.237	180.909	259.660	440.569	188.257	282.549	470.806
11 Chatarra de hierro	37.170	35.264	72.434	123.359	86.338	209.697	160.529	121.602	282.131
13 Productos siderurgicos	124.535	85.467	210.002	1.493.524	2.922.896	4.416.420	1.618.059	3.008.363	4.626.422
36 Otros productos metalúrgicos	56.307	5.557	61.864	577.883	719.444	1.297.327	634.190	725.001	1.359.191
MINERALES NO METÁLICOS	107.877	16.603	124.480	606.344	558.764	1.165.108	714.221	575.367	1.289.588
25 Sal común	10.167	469	10.636	61.120	49.969	111.089	71.287	50.438	121.725
52 Otros minerales no metálicos	97.710	16.134	113.844	545.224	508.795	1.054.019	642.934	524.929	1.167.863
ABONOS	102.370	59.992	162.362	516.309	503.595	1.019.904	618.679	563.587	1.182.266
14 Fosfatos	100	94	194	6.881	4.667	11.548	6.981	4.761	11.742
15 Potasas	531	155	686	8.434	19.949	28.383	8.965	20.104	29.069
16 Abonos naturales y artificiales	101.739	59.743	161.482	500.994	478.979	979.973	602.733	538.722	1.141.455

4. Estadísticas de Tráfico

MERCANCIAS	CABOTAJE			EXTERIOR			TOTAL		
	Embarcadas	Desembarcadas	Total	Embarcadas	Desembarcadas	Total	Embarcadas	Desembarcadas	Total
PRODUCTOS QUÍMICOS	250.470	288.519	538.989	4.023.719	3.643.713	7.667.432	4.274.189	3.932.232	8.206.421
17 Productos quimicos	250.470	288.519	538.989	4.023.719	3.643.713	7.667.432	4.274.189	3.932.232	8.206.421
MATERIALES DE CONSTRUCCION	600.615	159.731	760.346	6.938.176	2.109.573	9.047.749	7.538.791	2.269.304	9.808.095
05 Asfalto	1.781	37.680	39.461	3.351	1.770	5.121	5.132	39.450	44.582
18 Cemento y clinker	116.320	225	116.545	490.185	175.547	665.732	606.505	175.772	782.277
20 Materiales de construcción ela	482.514	121.826	604.340	6.444.640	1.932.256	8.376.896	6.927.154	2.054.082	8.981.236
AGRO-GANADERO Y ALIMENTARIO	1.717.519	304.225	2.021.744	6.477.504	6.365.375	12.842.879	8.195.023	6.669.600	14.864.623
21 Cereales y su harina	39.887	28.876	68.763	530.622	1.832.455	2.363.077	570.509	1.861.331	2.431.840
22 Habas de Soja	6.180	26	6.206	78.616	87.755	166.371	84.796	87.781	172.577
23 Frutas, hortalizas y legumbres	115.087	20.195	135.282	805.058	780.099	1.585.157	920.145	800.294	1.720.439
24 Vinos, bebida, alcoholes y derivados	344.666	29.252	373.918	1.532.812	616.759	2.149.571	1.877.478	646.011	2.523.489
27 Conservas	29.035	68.233	97.268	446.846	391.488	838.334	475.881	459.721	935.602
28 Tabaco, cacao, cafe y especias	45.286	4.031	49.317	374.916	493.184	868.100	420.202	497.215	917.417
29 Aceites y grasas	20.385	58.407	78.792	524.641	272.897	797.538	545.026	331.304	876.330
30 Otros productos alimenticios	1.052.386	54.612	1.106.998	1.667.666	1.369.617	3.037.283	2.720.052	1.424.229	4.144.281
33 Pescados congelados y refriger	28.865	23.810	52.675	157.266	216.965	374.231	186.131	240.775	426.906
37 Pienso y forrajes	35.742	16.783	52.525	359.061	304.156	663.217	394.803	320.939	715.742
OTRAS MERCANCIAS	1.082.396	452.292	1.534.688	6.040.137	7.099.746	13.139.883	7.122.533	7.552.038	14.674.571
19 Maderas y corcho	44.877	31.627	76.504	556.401	636.793	1.193.194	601.278	668.420	1.269.698
26 Papel y pasta	116.588	115.694	232.282	1.455.382	1.440.426	2.895.808	1.571.970	1.556.120	3.128.090
31 Maquinaria, herrmntas y repuest	321.110	87.472	408.582	1.518.719	1.523.870	3.042.589	1.839.829	1.611.342	3.451.171
34 Resto de mercancías	599.821	217.499	817.320	2.509.635	3.498.657	6.008.292	3.109.456	3.716.156	6.825.612
VEHÍCULOS Y ELEMENTOS DE TRANSPORTE	2.009.820	1.959.282	3.969.102	6.872.442	6.750.723	13.623.165	8.882.262	8.710.005	17.592.267
32 Vehículos y sus piezas	88.294	62.479	150.773	1.584.854	1.328.441	2.913.295	1.673.148	1.390.920	3.064.068
38 Tara equipamiento (Ro-Ro)	1.517.772	1.534.122	3.051.894	459.185	452.324	911.509	1.976.957	1.986.446	3.963.403
39 Tara de contenedores	403.754	362.681	766.435	4.828.403	4.969.958	9.798.361	5.232.157	5.332.639	10.564.796
TOTAL	6.151.577	3.664.480	9.816.057	34.555.376	32.054.077	66.609.453	40.706.953	35.718.557	76.425.510

4. Estadísticas de Tráfico

4.3.7.1 bis Clasificación según su naturaleza (SIN TRÁNSITO)

MERCANCIAS	CABOTAJE			EXTERIOR			TOTAL		
	Embarcadas	Desembarcadas	Total	Embarcadas	Desembarcadas	Total	Embarcadas	Desembarcadas	Total
ENERGETICO	39.035	197.099	236.134	267.799	665.119	932.918	306.834	862.218	1.169.052
01 Petroleo crudo	48		48	395		395	443	0	443
02 Fuel-oil	438	60.355	60.793	41.964	105.423	147.387	42.402	165.778	208.180
03 Gas-oil		17.785	17.785		282.863	282.863	0	300.648	300.648
04 Gasolina	52	37.250	37.302	1.531	13.907	15.438	1.583	51.157	52.740
06 Otros productos petroliferos	285	497	782	17.363	15.383	32.746	17.648	15.880	33.528
07 Gases energeticos del petroleo	21.584		21.584	50	396	446	21.634	396	22.030
12 Carbón y coque de petróleo	979	61.917	62.896	3.119	9.020	12.139	4.098	70.937	75.035
35 Gas natural				0	216.597	216.597	0	216.597	216.597
51 Biocombustibles	15.649	19.295	34.944	203.377	21.530	224.907	219.026	40.825	259.851
SIDEROMETALÚRGICO	97.933	108.754	206.687	931.701	2.433.595	3.365.296	1.029.634	2.542.349	3.571.983
08 Mineral de hierro	2.496	479	2.975	473	4.734	5.207	2.969	5.213	8.182
10 Otros minerales y residuos met	180	19.535	19.715	61.356	133.374	194.730	61.536	152.909	214.445
11 Chatarra de hierro	27.307	34.862	62.169	49.039	2.388	51.427	76.346	37.250	113.596
13 Productos siderurgicos	59.572	53.141	112.713	732.024	2.112.705	2.844.729	791.596	2.165.846	2.957.442
36 Otros productos metalúrgicos	8.378	737	9.115	88.809	180.394	269.203	97.187	181.131	278.318
MINERALES NO METÁLICOS	48.751	3.538	52.289	278.608	174.035	452.643	327.359	177.573	504.932
25 Sal común	9.502	15	9.517	18.540	6.169	24.709	28.042	6.184	34.226
52 Otros minerales no metálicos	39.249	3.523	42.772	260.068	167.866	427.934	299.317	171.389	470.706
ABONOS	32.978	43.522	76.500	387.365	320.634	707.999	420.343	364.156	784.499
14 Fosfatos	100	48	148	1.671	441	2.112	1.771	489	2.260
15 Potasas	48		48	875	12.254	13.129	923	12.254	13.177
16 Abonos naturales y artificiales	32.830	43.474	76.304	384.819	307.939	692.758	417.649	351.413	769.062
PRODUCTOS QUÍMICOS	101.185	56.831	158.016	1.575.745	1.250.850	2.826.595	1.676.930	1.307.681	2.984.611
17 Productos quimicos	101.185	56.831	158.016	1.575.745	1.250.850	2.826.595	1.676.930	1.307.681	2.984.611

4. Estadísticas de Tráfico

MERCANCIAS	CABOTAJE			EXTERIOR			TOTAL		
	Embarcadas	Desembarcadas	Total	Embarcadas	Desembarcadas	Total	Embarcadas	Desembarcadas	Total
MATERIALES DE CONSTRUCCION	568.637	47.820	616.457	5.243.920	459.366	5.703.286	5.812.557	507.186	6.319.743
05 Asfalto	1.781	37.680	39.461	992	210	1.202	2.773	37.890	40.663
18 Cemento y clinker	115.787	118	115.905	319.916	1.177	321.093	435.703	1.295	436.998
20 Materiales de construcción ela	451.069	10.022	461.091	4.923.012	457.979	5.380.991	5.374.081	468.001	5.842.082
AGRO-GANADERO Y ALIMENTARIO	1.476.221	57.688	1.533.909	3.068.856	2.920.585	5.989.441	4.545.077	2.978.273	7.523.350
21 Cereales y su harina	17.537	247	17.784	139.425	1.440.293	1.579.718	156.962	1.440.540	1.597.502
22 Habas de Soja		20	20	32	2.444	2.476	32	2.464	2.496
23 Frutas, hortalizas y legumbres	61.199	13.302	74.501	376.980	299.043	676.023	438.179	312.345	750.524
24 Vinos, bebida, alcoholes y derivados	341.301	2.727	344.028	1.172.740	277.396	1.450.136	1.514.041	280.123	1.794.164
27 Conservas	8.316	1.229	9.545	160.815	147.947	308.762	169.131	149.176	318.307
28 Tabaco, cacao, cafe y especias	10.734	1.224	11.958	69.738	153.362	223.100	80.472	154.586	235.058
29 Aceites y grasas	8.154	10.990	19.144	380.052	160.387	540.439	388.206	171.377	559.583
30 Otros productos alimenticios	993.802	17.711	1.011.513	505.276	174.033	679.309	1.499.078	191.744	1.690.822
33 Pescados congelados y refriger	6.959	2.951	9.910	72.903	129.122	202.025	79.862	132.073	211.935
37 Pienso y forrajes	28.219	7.287	35.506	190.895	136.558	327.453	219.114	143.845	362.959
OTRAS MERCANCIAS	860.795	328.747	1.189.542	2.594.342	3.503.255	6.097.597	3.455.137	3.832.002	7.287.139
19 Maderas y corcho	37.741	14.560	52.301	217.593	284.435	502.028	255.334	298.995	554.329
26 Papel y pasta	11.963	90.930	102.893	670.941	563.925	1.234.866	682.904	654.855	1.337.759
31 Maquinaria, herrmntas y repuest	302.894	58.229	361.123	818.868	834.112	1.652.980	1.121.762	892.341	2.014.103
34 Resto de mercancías	508.197	165.028	673.225	886.940	1.820.783	2.707.723	1.395.137	1.985.811	3.380.948
VEHÍCULOS Y ELEMENTOS DE TRANSPORTE	1.845.761	1.799.715	3.645.476	3.800.015	3.521.660	7.321.675	5.645.776	5.321.375	10.967.151
32 Vehículos y sus piezas	76.799	43.582	120.381	1.181.309	918.544	2.099.853	1.258.108	962.126	2.220.234
38 Tara equipamiento (Ro-Ro)	1.517.580	1.534.116	3.051.696	459.179	452.120	911.299	1.976.759	1.986.236	3.962.995
39 Tara de contenedores	251.382	222.017	473.399	2.159.527	2.150.996	4.310.523	2.410.909	2.373.013	4.783.922
TOTAL	5.071.296	2.643.714	7.715.010	18.148.351	15.249.099	33.397.450	23.219.647	17.892.813	41.112.460

4. Estadísticas de Tráfico

4.3.7.2. Clasificación según su naturaleza y presentación (incluido el tránsito)

MERCANCÍAS	GRANELES LÍQUIDOS			GRANELES SÓLIDOS			MERCANCÍA GENERAL CONVENCIONAL			MERCANCÍA GENERAL EN CONTENEDORES			TOTAL MERCANCÍA GENERAL			TOTAL		
	Embarcadas	Desembarcadas	Total	Embarcadas	Desembarcadas	Total	Embarcadas	Desembarcadas	Total	Embarcadas	Desembarcadas	Total	Embarcadas	Desembarcadas	Total	Embarcadas	Desembarcadas	Total
ENERGETICO	343.515	984.979	1.328.494	0	61.917	61.917	11.668	12.675	24.343	398.732	240.789	639.521	410.400	253.464	663.864	753.915	1.300.360	2.054.275
01 Petroleo crudo							24		24	618	182	800	642	182	824	642	182	824
02 Fuel-oil	4.289	149.632	153.921				322	12.584	12.906	76.755	42.904	119.659	77.077	55.488	132.565	81.366	205.120	286.486
03 Gas-oil	256.171	529.650	785.821							8.437	8.860	17.297	8.437	8.860	17.297	264.608	538.510	803.118
04 Gasolina	25	51.136	51.161							2.104	567	2.671	2.104	567	2.671	2.129	51.703	53.832
06 Otros productos petrolíferos		19.108	19.108				169	90	259	55.344	52.819	108.163	55.513	52.909	108.422	55.513	72.017	127.530
07 Gases energeticos del petroleo							10.461		10.461	11.568	800	12.368	22.029	800	22.829	22.029	800	22.829
12 Carbón y coque de petróleo				61.917	61.917		508		508	41.570	45.431	87.001	42.078	45.431	87.509	42.078	107.348	149.426
35 Gas natural		216.584	216.584							6	13	19	6	13	19	6	216.597	216.603
51 Biocombustibles	83.030	18.869	101.899				184	1	185	202.330	89.213	291.543	202.514	89.214	291.728	285.544	108.083	393.627
SIDEROMETALÚRGICO	0	0	0	43.058	48.665	91.723	683.685	2.050.217	2.733.902	1.880.597	2.047.182	3.927.779	2.564.282	4.097.399	6.661.681	2.607.340	4.146.064	6.753.404
08 Mineral de hierro							2.496	815	3.311	3.809	7.734	11.543	6.305	8.549	14.854	6.305	8.549	14.854
10 Otros minerales y residuos met				48.665	48.665		147	9.757	9.904	188.110	224.127	412.237	188.257	233.884	422.141	188.257	282.549	470.806
11 Chatarra de hierro				43.058		43.058	24.655	20.086	44.741	92.816	101.516	194.332	117.471	121.602	239.073	160.529	121.602	282.131
13 Productos siderurgicos							604.448	1.967.130	2.571.578	1.013.611	1.041.233	2.054.844	1.618.059	3.008.363	4.626.422	1.618.059	3.008.363	4.626.422
36 Otros productos metalúrgicos							51.939	52.429	104.368	582.251	672.572	1.254.823	634.190	725.001	1.359.191	634.190	725.001	1.359.191
MINERALES NO METÁLICOS	0	0	0	39.567	68.832	108.399	36.112	12.317	48.429	638.542	494.218	1.132.760	674.654	506.535	1.181.189	714.221	575.367	1.289.588
25 Sal común							7.044	15	7.059	64.243	50.423	114.666	71.287	50.438	121.725	71.287	50.438	121.725
52 Otros minerales no metálicos				39.567	68.832	108.399	29.068	12.302	41.370	574.299	443.795	1.018.094	603.367	456.097	1.059.464	642.934	524.929	1.167.863
ABONOS	0	5.668	5.668	236.653	285.669	522.322	20.126	466	20.592	361.900	271.784	633.684	382.026	272.250	654.276	618.679	563.587	1.182.266
14 Fosfatos							100	24	124	6.881	4.737	11.618	6.981	4.761	11.742	6.981	4.761	11.742
15 Potasas					6.972	6.972				8.965	13.132	22.097	8.965	13.132	22.097	8.965	20.104	29.069
16 Abonos naturales y artificiales		5.668	5.668	236.653	278.697	515.350	20.026	442	20.468	346.054	253.915	599.969	366.080	254.357	620.437	602.733	538.722	1.141.455
PRODUCTOS QUÍMICOS	0	346.611	346.611	98.843	29.240	128.083	231.165	242.317	473.482	3.944.181	3.314.064	7.258.245	4.175.346	3.556.381	7.731.727	4.274.189	3.932.232	8.206.421
17 Productos quimicos		346.611	346.611	98.843	29.240	128.083	231.165	242.317	473.482	3.944.181	3.314.064	7.258.245	4.175.346	3.556.381	7.731.727	4.274.189	3.932.232	8.206.421
MATERIALES DE CONSTRUCCION	0	37.618	37.618	149.207	0	149.207	584.506	100.351	684.857	6.805.078	2.131.335	8.936.413	7.389.584	2.231.686	9.621.270	7.538.791	2.269.304	9.808.095
05 Asfalto		37.618	37.618				193		193	4.939	1.832	6.771	5.132	1.832	6.964	5.132	39.450	44.582
18 Cemento y clinker				145.703		145.703	179.614	118	179.732	281.188	175.654	456.842	460.802	175.772	636.574	606.505	175.772	782.277
20 Materiales de construcción ela				3.504		3.504	404.699	100.233	504.932	6.518.951	1.953.849	8.472.800	6.923.650	2.054.082	8.977.732	6.927.154	2.054.082	8.981.236

4. Estadísticas de Tráfico

MERCANCÍAS	GRANELES LÍQUIDOS			GRANELES SÓLIDOS			MERCANCÍA GENERAL CONVENCIONAL			MERCANCÍA GENERAL EN CONTENEDORES			TOTAL MERCANCÍA GENERAL			TOTAL		
	Embarcadas	Desembarcadas	Total	Embarcadas	Desembarcadas	Total	Embarcadas	Desembarcadas	Total	Embarcadas	Desembarcadas	Total	Embarcadas	Desembarcadas	Total	Embarcadas	Desembarcadas	Total
AGRO-GANADERO Y ALIMENTARIO	149.712	41.589	191.301	58.437	1.407.391	1.465.828	1.775.855	218.251	1.994.106	6.211.019	5.002.369	11.213.388	7.986.874	5.220.620	13.207.494	8.195.023	6.669.600	14.864.623
21 Cereales y su harina				49.831	1.337.412	1.387.243	7.470	136	7.606	513.208	523.783	1.036.991	520.678	523.919	1.044.597	570.509	1.861.331	2.431.840
22 Habas de Soja								20	20	84.796	87.761	172.557	84.796	87.781	172.577	84.796	87.781	172.577
23 Frutas, hortalizas y legumbres					18.848	18.848	45.984	7.589	53.573	874.161	773.857	1.648.018	920.145	781.446	1.701.591	920.145	800.294	1.720.439
24 Vinos, bebida, alcoholes y derivados	149.712	4.608	154.320				396.086	57.008	453.094	1.331.680	584.395	1.916.075	1.727.766	641.403	2.369.169	1.877.478	646.011	2.523.489
27 Conservas							1.132	1.082	2.214	474.749	458.639	933.388	475.881	459.721	935.602	475.881	459.721	935.602
28 Tabaco, cacao, cafe y especias							7.378	592	7.970	412.824	496.623	909.447	420.202	497.215	917.417	420.202	497.215	917.417
29 Aceites y grasas		26.304	26.304				322.811	80.496	403.307	222.215	224.504	446.719	545.026	305.000	850.026	545.026	331.304	876.330
30 Otros productos alimenticios		9.700	9.700				908.258	58.399	966.657	1.811.794	1.356.130	3.167.924	2.720.052	1.414.529	4.134.581	2.720.052	1.424.229	4.144.281
33 Pescados congelados y refriger							67.359	4.014	71.373	118.772	236.761	355.533	186.131	240.775	426.906	186.131	240.775	426.906
37 Pienso y forrajes		977	977	8.606	51.131	59.737	19.377	8.915	28.292	366.820	259.916	626.736	386.197	268.831	655.028	394.803	320.939	715.742
OTRAS MERCANCIAS	0	0	0	16.356	240	16.596	1.380.470	878.405	2.258.875	5.725.707	6.673.393	12.399.100	7.106.177	7.551.798	14.657.975	7.122.533	7.552.038	14.674.571
19 Maderas y corcho				16.356		16.356	121.324	89.118	210.442	463.598	579.302	1.042.900	584.922	668.420	1.253.342	601.278	668.420	1.269.698
26 Papel y pasta							80.990	291.674	372.664	1.490.980	1.264.446	2.755.426	1.571.970	1.556.120	3.128.090	1.571.970	1.556.120	3.128.090
31 Maquinaria, herrmmtas y repuest					240	240	495.730	160.865	656.595	1.344.099	1.450.237	2.794.336	1.839.829	1.611.102	3.450.931	1.839.829	1.611.342	3.451.171
34 Resto de mercancías							682.426	336.748	1.019.174	2.427.030	3.379.408	5.806.438	3.109.456	3.716.156	6.825.612	3.109.456	3.716.156	6.825.612
VEHÍCULOS Y ELEMENTOS DE TRANSPORTE	0	0	0	0	0	0	3.058.044	2.789.305	5.847.349	5.824.218	5.920.700	11.744.918	10.170.123	8.710.005	18.880.128	10.170.123	8.710.005	18.880.128
32 Vehículos y sus piezas							1.081.087	802.859	1.883.946	592.061	588.061	1.180.122	1.673.148	1.390.920	3.064.068	1.673.148	1.390.920	3.064.068
38 Tara equipamiento (Ro-Ro)							1.976.957	1.986.446	3.963.403				3.264.818	1.986.446	5.251.264	3.264.818	1.986.446	5.251.264
39 Tara de contenedores										5.232.157	5.332.639	10.564.796	5.232.157	5.332.639	10.564.796	5.232.157	5.332.639	10.564.796
TOTAL	493.227	1.416.465	1.909.692	642.121	1.901.954	2.544.075	7.781.631	6.304.304	14.085.935	31.789.974	26.095.834	57.885.808	39.571.605	32.400.138	71.971.743	40.706.953	35.718.557	76.425.510

4. Estadísticas de Tráfico

4.3.7.2. bis Clasificación según su naturaleza y presentación (SIN TRÁNSITO)

MERCANCÍAS	GRANELES LÍQUIDOS			GRANELES SÓLIDOS			MERCANCÍA GENERAL CONVENCIONAL			MERCANCÍA GENERAL EN CONTENEDORES			TOTAL MERCANCÍA GENERAL			TOTAL		
	Embarcadas	Desembarcadas	Total	Embarcadas	Desembarcadas	Total	Embarcadas	Desembarcadas	Total	Embarcadas	Desembarcadas	Total	Embarcadas	Desembarcadas	Total	Embarcadas	Desembarcadas	Total
ENERGETICO	87.344	736.869	824.213	0	61.917	61.917	11.644	12.651	24.295	207.846	50.781	258.627	219.490	63.432	282.922	306.834	862.218	1.169.052
01 Petroleo crudo							24		24	419		419	443	0	443	443	0	443
02 Fuel-oil	4.289	149.632	153.921				298	12.560	12.858	37.815	3.586	41.401	38.113	16.146	54.259	42.402	165.778	208.180
03 Gas-oil		300.648	300.648										0	0	0	0	300.648	300.648
04 Gasolina	25	51.136	51.161							1.558	21	1.579	1.558	21	1.579	1.583	51.157	52.740
06 Otros productos petrolíferos							169	90	259	17.479	15.790	33.269	17.648	15.880	33.528	17.648	15.880	33.528
07 Gases energeticos del petroleo							10.461		10.461	11.173	396	11.569	21.634	396	22.030	21.634	396	22.030
12 Carbón y coque de petróleo					61.917	61.917	508		508	3.590	9.020	12.610	4.098	9.020	13.118	4.098	70.937	75.035
35 Gas natural		216.584	216.584							0	13	13	0	13	13	0	216.597	216.597
51 Biocombustibles	83.030	18.869	101.899				184	1	185	135.812	21.955	157.767	135.996	21.956	157.952	219.026	40.825	259.851
SIDEROMETALÚRGICO	0	0	0	43.058	48.665	91.723	678.462	2.044.869	2.723.331	308.114	448.815	756.929	986.576	2.493.684	3.480.260	1.029.634	2.542.349	3.571.983
08 Mineral de hierro							2.496	815	3.311	473	4.398	4.871	2.969	5.213	8.182	2.969	5.213	8.182
10 Otros minerales y residuos met					48.665	48.665	147	9.757	9.904	61.389	94.487	155.876	61.536	104.244	165.780	61.536	152.909	214.445
11 Chatarra de hierro				43.058		43.058	24.655	20.086	44.741	8.633	17.164	25.797	33.288	37.250	70.538	76.346	37.250	113.596
13 Productos siderurgicos							599.225	1.961.782	2.561.007	192.371	204.064	396.435	791.596	2.165.846	2.957.442	791.596	2.165.846	2.957.442
36 Otros productos metalúrgicos							51.939	52.429	104.368	45.248	128.702	173.950	97.187	181.131	278.318	97.187	181.131	278.318
MINERALES NO METÁLICOS	0	0	0	39.567	68.832	108.399	36.112	12.317	48.429	251.680	96.424	348.104	287.792	108.741	396.533	327.359	177.573	504.932
25 Sal común							7.044	15	7.059	20.998	6.169	27.167	21.824	6.184	28.008	21.824	6.184	28.008
52 Otros minerales no metálicos				39.567	68.832	108.399	29.068	12.302	41.370	230.682	90.255	320.937	449.862	102.557	552.419	489.429	171.389	660.818
ABONOS	0	5.668	5.668	221.306	270.322	491.628	20.126	466	20.592	178.911	87.700	266.611	199.037	88.166	287.203	420.343	364.156	784.499
14 Fosfatos							100	24	124	1.671	465	2.136	1.771	489	2.260	1.771	489	2.260
15 Potasas					6.972	6.972				923	5.282	6.205	923	5.282	6.205	923	12.254	13.177
16 Abonos naturales y artificiales		5.668	5.668	221.306	263.350	484.656	20.026	442	20.468	176.317	81.953	258.270	196.343	82.395	278.738	417.649	351.413	769.062
PRODUCTOS QUÍMICOS	0	346.611	346.611	98.843	29.240	128.083	231.107	242.259	473.366	1.346.980	689.571	2.036.551	1.578.087	931.830	2.509.917	1.676.930	1.307.681	2.984.611
17 Productos quimicos		346.611	346.611	98.843	29.240	128.083	231.107	242.259	473.366	1.346.980	689.571	2.036.551	1.578.087	931.830	2.509.917	1.676.930	1.307.681	2.984.611
MATERIALES DE CONSTRUCCION	0	37.618	37.618	149.207	0	149.207	584.344	100.189	684.533	5.079.006	369.379	5.448.385	5.663.350	469.568	6.132.918	5.812.557	507.186	6.319.743
05 Asfalto		37.618	37.618				193		193	2.580	272	2.852	2.773	272	3.045	2.773	37.890	40.663
18 Cemento y clinker				145.703		145.703	179.614	118	179.732	110.386	1.177	111.563	290.000	1.295	291.295	435.703	1.295	436.998
20 Materiales de construcción ela				3.504		3.504	404.537	100.071	504.608	4.966.040	367.930	5.333.970	5.370.577	468.001	5.838.578	5.374.081	468.001	5.842.082

4. Estadísticas de Tráfico

MERCANCÍAS	GRANELES LÍQUIDOS			GRANELES SÓLIDOS			MERCANCÍA GENERAL CONVENCIONAL			MERCANCÍA GENERAL EN CONTENEDORES			TOTAL MERCANCÍA GENERAL			TOTAL		
	Embarcadas	Desembarcadas	Total	Embarcadas	Desembarcadas	Total	Embarcadas	Desembarcadas	Total	Embarcadas	Desembarcadas	Total	Embarcadas	Desembarcadas	Total	Embarcadas	Desembarcadas	Total
AGRO-GANADERO Y ALIMENTARIO	149.712	41.589	191.301	58.437	1.402.406	1.460.843	1.775.855	218.251	1.994.106	2.561.073	1.316.027	3.877.100	4.336.928	1.534.278	5.871.206	4.545.077	2.978.273	7.523.350
21 Cereales y su harina				49.831	1.332.427	1.382.258	7.470	136	7.606	99.661	107.977	207.638	107.131	108.113	215.244	156.962	1.440.540	1.597.502
22 Habas de Soja								20	20	32	2.444	2.476	32	2.464	2.496	32	2.464	2.496
23 Frutas, hortalizas y legumbres					18.848	18.848	45.984	7.589	53.573	392.195	285.908	678.103	438.179	293.497	731.676	438.179	312.345	750.524
24 Vinos, bebida, alcoholes y derivados	149.712	4.608	154.320				396.086	57.008	453.094	968.243	218.507	1.186.750	1.364.329	275.515	1.639.844	1.514.041	280.123	1.794.164
27 Conservas							1.132	1.082	2.214	167.999	148.094	316.093	169.131	149.176	318.307	169.131	149.176	318.307
28 Tabaco, cacao, cafe y especias							7.378	592	7.970	73.094	153.994	227.088	80.472	154.586	235.058	80.472	154.586	235.058
29 Aceites y grasas		26.304	26.304				322.811	80.496	403.307	65.395	64.577	129.972	388.206	145.073	533.279	388.206	171.377	559.583
30 Otros productos alimenticios		9.700	9.700				908.258	58.399	966.657	590.820	123.645	714.465	1.499.078	182.044	1.681.122	1.499.078	191.744	1.690.822
33 Pescados congelados y refriger							67.359	4.014	71.373	12.503	128.059	140.562	79.862	132.073	211.935	79.862	132.073	211.935
37 Pienso y forrajes		977	977	8.606	51.131	59.737	19.377	8.915	28.292	191.131	82.822	273.953	210.508	91.737	302.245	219.114	143.845	362.959
OTRAS MERCANCIAS	0	0	0	16.356	240	16.596	1.379.715	877.646	2.257.361	2.059.066	2.954.116	5.013.182	3.438.781	3.831.762	7.270.543	3.455.137	3.832.002	7.287.139
19 Maderas y corcho				16.356		16.356	121.324	89.118	210.442	117.654	209.877	327.531	238.978	298.995	537.973	255.334	298.995	554.329
26 Papel y pasta							80.918	291.602	372.520	601.986	363.253	965.239	682.904	654.855	1.337.759	682.904	654.855	1.337.759
31 Maquinaria, herrmmtas y repuest					240	240	495.492	160.626	656.118	626.270	731.475	1.357.745	1.121.762	892.101	2.013.863	1.121.762	892.341	2.014.103
34 Resto de mercancías							681.981	336.300	1.018.281	713.156	1.649.511	2.362.667	1.395.137	1.985.811	3.380.948	1.395.137	1.985.811	3.380.948
VEHÍCULOS Y ELEMENTOS DE TRANSPORTE	0	0	0	0	0	0	3.031.101	2.760.041	5.791.142	2.614.675	2.561.334	5.176.009	5.645.776	5.321.375	10.967.151	5.645.776	5.321.375	10.967.151
32 Vehículos y sus piezas							1.054.342	773.805	1.828.147	203.766	188.321	392.087	1.258.108	962.126	2.220.234	1.258.108	962.126	2.220.234
38 Tara equipamiento (Ro-Ro)							1.976.759	1.986.236	3.962.995				1.976.759	1.986.236	3.962.995	1.976.759	1.986.236	3.962.995
39 Tara de contenedores										2.410.909	2.373.013	4.783.922	2.410.909	2.373.013	4.783.922	2.410.909	2.373.013	4.783.922
TOTAL	237.056	1.168.355	1.405.411	626.774	1.881.622	2.508.396	7.748.466	6.268.689	14.017.155	14.607.351	8.574.147	23.181.498	22.355.817	14.842.836	37.198.653	23.219.647	17.892.813	41.112.460

4. Estadísticas de Tráfico

4.3.7.3 Clasificación de mercancías en tránsito según su naturaleza

MERCANCIAS		CABOTAJE		EXTERIOR		TOTAL TRÁNSITO
		Embarcadas	Desembarcadas	Embarcadas	Desembarcadas	
ENERGETICO		13.356	77.037	433.725	361.105	885.223
01	Petroleo crudo		11	199	171	381
02	Fuel-oil	1.713	1.427	37.251	37.915	78.306
03	Gas-oil		53.862	264.608	184.000	502.470
04	Gasolina			546	546	1.092
06	Otros productos petroliferos	721	1.177	37.144	54.960	94.002
07	Gases energeticos del petroleo	23		372	404	799
12	Carbón y coque de petróleo	8.942	225	29.038	36.186	74.391
35	Gas natural			6		6
51	Biocombustibles	1.957	20.335	64.561	46.923	133.776
SIDEROMETALÚRGICO		130.186	40.946	1.447.520	1.562.769	3.181.421
08	Mineral de hierro	263	44	3.073	3.292	6.672
10	Otros minerales y residuos met	7.168	3.354	119.553	126.286	256.361
11	Chatarra de hierro	9.863	402	74.320	83.950	168.535
13	Productos siderurgicos	64.963	32.326	761.500	810.191	1.668.980
36	Otros productos metalúrgicos	47.929	4.820	489.074	539.050	1.080.873
MINERALES NO METÁLICOS		59.126	13.065	327.736	384.729	784.656
25	Sal común	665	454	42.580	43.800	87.499
52	Otros minerales no metálicos	58.461	12.611	285.156	340.929	697.157
ABONOS		69.392	16.470	128.944	182.961	397.767
14	Fosfatos		46	5.210	4.226	9.482
15	Potasas	483	155	7.559	7.695	15.892
16	Abonos naturales y artificiales	68.909	16.269	116.175	171.040	372.393
PRODUCTOS QUÍMICOS		149.285	231.688	2.447.974	2.392.863	5.221.810
17	Productos quimicos	149.285	231.688	2.447.974	2.392.863	5.221.810

4. Estadísticas de Tráfico

MERCANCIAS	CABOTAJE		EXTERIOR		TOTAL TRÁNSITO
	Embarcadas	Desembarcadas	Embarcadas	Desembarcadas	
MATERIALES DE CONSTRUCCION	31.978	111.911	1.694.256	1.650.207	3.488.352
05 Asfalto			2.359	1.560	3.919
18 Cemento y clinker	533	107	170.269	174.370	345.279
20 Materiales de construcción ela	31.445	111.804	1.521.628	1.474.277	3.139.154
AGRO-GANADERO Y ALIMENTARIO	241.298	246.537	3.408.648	3.444.790	7.341.273
21 Cereales y su harina	22.350	28.629	391.197	392.162	834.338
22 Habas de Soja	6.180	6	78.584	85.311	170.081
23 Frutas, hortalizas y legumbres	53.888	6.893	428.078	481.056	969.915
24 Vinos, bebida, alcoholes y derivados	3.365	26.525	360.072	339.363	729.325
27 Conservas	20.719	67.004	286.031	243.541	617.295
28 Tabaco, cacao, cafe y especias	34.552	2.807	305.178	339.822	682.359
29 Aceites y grasas	12.231	47.417	144.589	112.510	316.747
30 Otros productos alimenticios	58.584	36.901	1.162.390	1.195.584	2.453.459
33 Pescados congelados y refriger	21.906	20.859	84.363	87.843	214.971
37 Pienso y forrajes	7.523	9.496	168.166	167.598	352.783
OTRAS MERCANCIAS	221.601	123.545	3.445.795	3.596.491	7.387.432
19 Maderas y corcho	7.136	17.067	338.808	352.358	715.369
26 Papel y pasta	104.625	24.764	784.441	876.501	1.790.331
31 Maquinaria, herrmtnas y repuest	18.216	29.243	699.851	689.758	1.437.068
34 Resto de mercancías	91.624	52.471	1.622.695	1.677.874	3.444.664
VEHÍCULOS Y ELEMENTOS DE TRANSPORTE	164.059	159.567	3.072.427	3.229.063	6.625.116
32 Vehículos y sus piezas	11.495	18.897	403.545	409.897	843.834
38 Tara equipamiento (Ro-Ro)	192	6	6	204	408
39 Tara de contenedores	152.372	140.664	2.668.876	2.818.962	5.780.874
TOTAL	1.080.281	1.020.766	16.407.025	16.804.978	35.313.050

4. Estadísticas de Tráfico

4.3.7.4 Clasificación de mercancías en tránsito según su naturaleza y presentación

MERCANCÍAS	GRANELES LÍQUIDOS			GRANELES SÓLIDOS			MERCANCÍA GENERAL CONVENCIONAL			MERCANCÍA GENERAL EN CONTENEDORES			TOTAL MERCANCÍA GENERAL			TOTAL TRÁNSITO		
	Embarcadas	Desembarcadas	Total	Embarcadas	Desembarcadas	Total	Embarcadas	Desembarcadas	Total	Embarcadas	Desembarcadas	Total	Embarcadas	Desembarcadas	Total	Embarcadas	Desembarcadas	Total
ENERGETICO	256.171	248.110	504.281	0	0	0	24	24	48	190.886	190.008	380.894	190.910	190.032	380.942	447.081	438.142	885.223
01 Petroleo crudo										199	182	381	199	182	381	199	182	381
02 Fuel-oil							24	24	48	38.940	39.318	78.258	38.964	39.342	78.306	38.964	39.342	78.306
03 Gas-oil	256.171	229.002	485.173							8.437	8.860	17.297	8.437	8.860	17.297	264.608	237.862	502.470
04 Gasolina										546	546	1.092	546	546	1.092	546	546	1.092
06 Otros productos petroliferos		19.108	19.108							37.865	37.029	74.894	37.865	37.029	74.894	37.865	56.137	94.002
07 Gases energeticos del petroleo										395	404	799	395	404	799	395	404	799
12 Carbón y coque de petróleo										37.980	36.411	74.391	37.980	36.411	74.391	37.980	36.411	74.391
35 Gas natural										6	6	12	6	0	6	6	0	6
51 Biocombustibles										66.518	67.258	133.776	66.518	67.258	133.776	66.518	67.258	133.776
SIDEROMETALÚRGICO	0	0	0	0	0	0	5.223	5.348	10.571	1.572.483	1.598.367	3.170.850	1.577.706	1.603.715	3.181.421	1.577.706	1.603.715	3.181.421
08 Mineral de hierro										3.336	3.336	6.672	3.336	3.336	6.672	3.336	3.336	6.672
10 Otros minerales y residuos metálicos										126.721	129.640	256.361	126.721	129.640	256.361	126.721	129.640	256.361
11 Chatarra de hierro										84.183	84.352	168.535	84.183	84.352	168.535	84.183	84.352	168.535
13 Productos siderúrgicos							5.223	5.348	10.571	821.240	837.169	1.658.409	826.463	842.517	1.668.980	826.463	842.517	1.668.980
36 Otros productos metalúrgicos										537.003	543.870	1.080.873	537.003	543.870	1.080.873	537.003	543.870	1.080.873
MINERALES NO METÁLICOS	0	0	0	0	0	0	0	0	0	386.862	397.794	784.656	386.862	397.794	784.656	386.862	397.794	784.656
25 Sal común										43.245	44.254	87.499	43.245	44.254	87.499	43.245	44.254	87.499
52 Otros minerales no metálicos										343.617	353.540	697.157	343.617	353.540	697.157	343.617	353.540	697.157
ABONOS	0	0	0	15.347	15.347	30.694	0	0	0	182.989	184.084	367.073	182.989	184.084	367.073	198.336	199.431	397.767
14 Fosfatos										5.210	4.272	9.482	5.210	4.272	9.482	5.210	4.272	9.482
15 Potasas										8.042	7.850	15.892	8.042	7.850	15.892	8.042	7.850	15.892
16 Abonos naturales y artificiales				15.347	15.347	30.694				169.737	171.962	341.699	169.737	171.962	341.699	185.084	187.309	372.393
PRODUCTOS QUÍMICOS	0	0	0	0	0	0	58	58	116	2.597.201	2.624.493	5.221.694	2.597.259	2.624.551	5.221.810	2.597.259	2.624.551	5.221.810
17 Productos químicos							58	58	116	2.597.201	2.624.493	5.221.694	2.597.259	2.624.551	5.221.810	2.597.259	2.624.551	5.221.810
MATERIALES DE CONSTRUCCION	0	0	0	0	0	0	162	162	324	1.726.072	1.761.956	3.488.028	1.726.234	1.762.118	3.488.352	1.726.234	1.762.118	3.488.352
05 Asfalto										2.359	1.560	3.919	2.359	1.560	3.919	2.359	1.560	3.919
18 Cemento y clinker										170.802	174.477	345.279	170.802	174.477	345.279	170.802	174.477	345.279
20 Materiales de construcción ela							162	162	324	1.552.911	1.585.919	3.138.830	1.553.073	1.586.081	3.139.154	1.553.073	1.586.081	3.139.154

4. Estadísticas de Tráfico

MERCANCÍAS	GRANELES LÍQUIDOS			GRANELES SÓLIDOS			MERCANCÍA GENERAL CONVENCIONAL			MERCANCÍA GENERAL EN CONTENEDORES			TOTAL MERCANCÍA GENERAL			TOTAL TRÁNSITO		
	Embarcadas	Desembarcadas	Total	Embarcadas	Desembarcadas	Total	Embarcadas	Desembarcadas	Total	Embarcadas	Desembarcadas	Total	Embarcadas	Desembarcadas	Total	Embarcadas	Desembarcadas	Total
AGRO-GANADERO Y ALIMENTARIO	0	0	0	0	4.985	4.985	0	0	0	3.649.946	3.686.342	7.336.288	3.649.946	3.686.342	7.336.288	3.649.946	3.691.327	7.341.273
21 Cereales y su harina					4.985	4.985				413.547	415.806	829.353	413.547	415.806	829.353	413.547	420.791	834.338
22 Habas y harinas de soja										84.764	85.317	170.081	84.764	85.317	170.081	84.764	85.317	170.081
23 Frutas, hortalizas y legumbres										481.966	487.949	969.915	481.966	487.949	969.915	481.966	487.949	969.915
24 Vinos, bebida, alcoholes y derivados										363.437	365.888	729.325	363.437	365.888	729.325	363.437	365.888	729.325
27 Conservas										306.750	310.545	617.295	306.750	310.545	617.295	306.750	310.545	617.295
28 Tabaco, cacao, café y especias										339.730	342.629	682.359	339.730	342.629	682.359	339.730	342.629	682.359
29 Aceites y grasas										156.820	159.927	316.747	156.820	159.927	316.747	156.820	159.927	316.747
30 Otros productos alimenticios										1.220.974	1.232.485	2.453.459	1.220.974	1.232.485	2.453.459	1.220.974	1.232.485	2.453.459
33 Pescado congelado										106.269	108.702	214.971	106.269	108.702	214.971	106.269	108.702	214.971
37 Pienso y forrajes										175.689	177.094	352.783	175.689	177.094	352.783	175.689	177.094	352.783
OTRAS MERCANCIAS	0	0	0	0	0	0	755	759	1.514	3.666.641	3.719.277	7.385.918	3.667.396	3.720.036	7.387.432	3.667.396	3.720.036	7.387.432
19 Maderas y corcho										345.944	369.425	715.369	345.944	369.425	715.369	345.944	369.425	715.369
26 Papel y pasta							72	72	144	888.994	901.193	1.790.187	889.066	901.265	1.790.331	889.066	901.265	1.790.331
31 Maquinaria, aparatos, herramientas, repuestos							238	239	477	717.829	718.762	1.436.591	718.067	719.001	1.437.068	718.067	719.001	1.437.068
34 Resto de mercancías							445	448	893	1.713.874	1.729.897	3.443.771	1.714.319	1.730.345	3.444.664	1.714.319	1.730.345	3.444.664
VEHÍCULOS Y ELEMENTOS DE TRANSPORTE	0	0	0	0	0	0	26.943	29.264	56.207	3.209.543	3.359.366	6.568.909	3.236.486	3.388.630	6.625.116	3.236.486	3.388.630	6.625.116
32 Vehículos y sus piezas							26.745	29.054	55.799	388.295	399.740	788.035	415.040	428.794	843.834	415.040	428.794	843.834
38 Tara plataforma, camión, carga (RO-RO)							198	210	408				198	210	408	198	210	408
39 Tara de contenedores										2.821.248	2.959.626	5.780.874	2.821.248	2.959.626	5.780.874	2.821.248	2.959.626	5.780.874
TOTAL	256.171	248.110	504.281	15.347	20.332	35.679	33.165	35.615	68.780	17.182.623	17.521.687	34.704.310	17.215.788	17.557.302	34.773.090	17.487.306	17.825.744	35.313.050

4. Estadísticas de Tráfico

4.4 Tráfico interior

Sin movimiento

4.5 Avituallamientos

CONCEPTOS	TONELADAS
Combustibles líquidos	113.866
Agua	75.069
Varios	3.762
TOTAL	192.697

4.6. Pesca capturada

	Peso (Kg)	VALOR EN 1ª VENTA (euros)
Moluscos	321.659	2.435.635
Crustáceos	73.146	1.117.476
Peces	2.499.589	6.397.007
TOTAL PESCA FRESCA	2.894.394	9.950.119
Bacalao verde	0	0
TOTAL PESCA CAPTURADA	2.894.394	9.950.119

4.7 Tráfico de contenedores

4.7.1. Contenedores de 20 pies

	CABOTAJE		EXTERIOR		TOTAL	
	NÚMERO	TONELADAS	NÚMERO	TONELADAS	NÚMERO	TONELADAS
EMBARCADOS:	40.535	790.734	713.519	15.466.217	754.054	16.256.951
Con carga	35.178	779.929	667.531	15.372.473	702.709	16.152.402
Vacíos	5.357	10.805	45.988	93.744	51.345	104.549
DESEMBARCADOS:	47.384	554.518	703.454	10.693.277	750.838	11.247.795
Con carga	23.270	501.643	469.572	10.223.938	492.842	10.725.581
Vacíos	24.114	52.875	233.882	469.339	257.996	522.214
TOTAL:	87.919	1.345.252	1.416.973	26.159.494	1.504.892	27.504.746
Con carga	58.448	1.281.572	1.137.103	25.596.411	1.195.551	26.877.983
Vacíos	29.471	63.680	279.870	563.083	309.341	626.763

4.7.2. Contenedores mayores de 20 pies

	CABOTAJE		EXTERIOR		TOTAL	
	NÚMERO	TONELADAS	NÚMERO	TONELADAS	NÚMERO	TONELADAS
EMBARCADOS:	75.503	1.444.212	827.937	14.088.811	903.440	15.533.023
Con carga	59.745	1.380.430	613.516	13.208.004	673.261	14.588.434
Vacíos	15.758	63.782	214.421	880.807	230.179	944.589
DESEMBARCADOS:	61.734	841.981	865.951	14.006.058	927.685	14.848.039
Con carga	35.216	726.375	668.713	13.179.322	703.929	13.905.697
Vacíos	26.518	115.606	197.238	826.736	223.756	942.342
TOTAL:	137.237	2.286.193	1.693.888	28.094.869	1.831.125	30.381.062
Con carga	94.961	2.106.805	1.282.229	26.387.326	1.377.190	28.494.131
Vacíos	42.276	179.388	411.659	1.707.543	453.935	1.886.931

4. Estadísticas de Tráfico

4.7.3. Total contenedores de 20 pies o mayores

	CABOTAJE		EXTERIOR		TOTAL	
	NÚMERO	TONELADAS	NÚMERO	TONELADAS	NÚMERO	TONELADAS
EMBARCADOS:	116.038	2.234.946	1.541.456	29.555.028	1.657.494	31.789.974
Con carga	94.923	2.160.359	1.281.047	28.580.477	1.375.970	30.740.836
Vacíos	21.115	74.587	260.409	974.551	281.524	1.049.138
DESEMBARCADOS:	109.118	1.396.499	1.569.405	24.699.335	1.678.523	26.095.834
Con carga	58.486	1.228.018	1.138.285	23.403.260	1.196.771	24.631.278
Vacíos	50.632	168.481	431.120	1.296.075	481.752	1.464.556
TOTAL:	225.156	3.631.445	3.110.861	54.254.363	3.336.017	57.885.808
Con carga	153.409	3.388.377	2.419.332	51.983.737	2.572.741	55.372.114
Vacíos	71.747	243.068	691.529	2.270.626	763.276	2.513.694

4.7.4. Contenedores de 20 pies o mayores en tránsito

	CABOTAJE		EXTERIOR		TOTAL	
	NÚMERO	TONELADAS	NÚMERO	TONELADAS	NÚMERO	TONELADAS
EMBARCADOS:	50.124	1.079.276	836.481	16.103.347	886.605	17.182.623
Con carga	46.256	1.068.073	707.008	15.629.757	753.264	16.697.830
Vacíos	3.868	11.203	129.473	473.590	133.341	484.793
DESEMBARCADOS:	45.488	953.606	870.319	16.568.081	915.807	17.521.687
Con carga	42.342	941.628	722.268	15.997.752	764.610	16.939.380
Vacíos	3.146	11.978	148.051	570.329	151.197	582.307
TOTAL:	95.612	2.032.882	1.706.800	32.671.428	1.802.412	34.704.310
Con carga	88.598	2.009.701	1.429.276	31.627.509	1.517.874	33.637.210
Vacíos	7.014	23.181	277.524	1.043.919	284.538	1.067.100

4. Estadísticas de Tráfico

4.7.5. Total contenedores equivalentes a 20 pies (TEU)

	CABOTAJE		EXTERIOR		TOTAL	
	NÚMERO	TONELADAS	NÚMERO	TONELADAS	NÚMERO	TONELADAS
EMBARCADOS:	194.962	2.234.946	2.378.572	29.555.028	2.573.534	31.789.974
Con carga	158.088	2.160.359	1.903.742	28.580.477	2.061.830	30.740.836
Vacíos	36.874	74.587	474.830	974.551	511.704	1.049.138
DESEMBARCADOS:	170.803	1.396.499	2.438.328	24.699.335	2.609.131	26.095.834
Con carga	93.649	1.228.018	1.810.098	23.403.260	1.903.747	24.631.278
Vacíos	77.154	168.481	628.230	1.296.075	705.384	1.464.556
TOTAL:	365.765	3.631.445	4.816.900	54.254.363	5.182.665	57.885.808
Con carga	251.737	3.388.377	3.713.840	51.983.737	3.965.577	55.372.114
Vacíos	114.028	243.068	1.103.060	2.270.626	1.217.088	2.513.694

4.7.6. Contenedores equivalentes a 20 pies (TEU) en tránsito

	CABOTAJE		EXTERIOR		TOTAL	
	NÚMERO	TONELADAS	NÚMERO	TONELADAS	NÚMERO	TONELADAS
EMBARCADOS:	74.832	1.079.276	1.308.622	16.103.347	1.383.454	17.182.623
Con carga	69.489	1.068.073	1.082.621	15.629.757	1.152.110	16.697.830
Vacíos	5.343	11.203	226.001	473.590	231.344	484.793
DESEMBARCADOS:	68.858	953.606	1.373.910	16.568.081	1.442.768	17.521.687
Con carga	63.218	941.628	1.106.613	15.997.752	1.169.831	16.939.380
Vacíos	5.640	11.978	267.297	570.329	272.937	582.307
TOTAL:	143.690	2.032.882	2.682.532	32.671.428	2.826.222	34.704.310
Con carga	132.707	2.009.701	2.189.234	31.627.509	2.321.941	33.637.210
Vacíos	10.983	23.181	493.298	1.043.919	504.281	1.067.100

4. Estadísticas de Tráfico

4.7.7. Mercancías transportadas en contenedores clasificadas según su naturaleza, toneladas

MERCANCIAS	CABOTAJE			EXTERIOR			TOTAL		
	Embarcadas	Desembarcadas	Total	Embarcadas	Desembarcadas	Total	Embarcadas	Desembarcadas	Total
ENERGETICO	29.167	24.068	53.235	369.565	216.721	586.286	398.732	240.789	639.521
01 Petroleo crudo	24	11	35	594	171	765	618	182	800
02 Fuel-oil	2.127	1.427	3.554	74.628	41.477	116.105	76.755	42.904	119.659
03 Gas-oil				8.437	8.860	17.297	8.437	8.860	17.297
04 Gasolina	52	21	73	2.052	546	2.598	2.104	567	2.671
06 Otros productos petroliferos	892	1.624	2.516	54.452	51.195	105.647	55.344	52.819	108.163
07 Gases energeticos del petroleo	11.146		11.146	422	800	1.222	11.568	800	12.368
12 Carbón y coque de petróleo	9.461	225	9.686	32.109	45.206	77.315	41.570	45.431	87.001
35 Gas natural				6	13	19	6	13	19
51 Biocombustibles	5.465	20.760	26.225	196.865	68.453	265.318	202.330	89.213	291.543
SIDEROMETALÚRGICO	139.023	66.728	205.751	1.741.574	1.980.454	3.722.028	1.880.597	2.047.182	3.927.779
08 Mineral de hierro	263	44	307	3.546	7.690	11.236	3.809	7.734	11.543
10 Otros minerales y residuos met	7.253	13.468	20.721	180.857	210.659	391.516	188.110	224.127	412.237
11 Chatarra de hierro	9.863	15.180	25.043	82.953	86.336	169.289	92.816	101.516	194.332
13 Productos siderurgicos	71.834	32.955	104.789	941.777	1.008.278	1.950.055	1.013.611	1.041.233	2.054.844
36 Otros productos metalúrgicos	49.810	5.081	54.891	532.441	667.491	1.199.932	582.251	672.572	1.254.823
MINERALES NO METÁLICOS	78.473	13.247	91.720	560.069	480.971	1.041.040	638.542	494.218	1.132.760
25 Sal común	3.147	454	3.601	61.096	49.969	111.065	64.243	50.423	114.666
52 Otros minerales no metálicos	75.326	12.793	88.119	498.973	431.002	929.975	574.299	443.795	1.018.094
ABONOS	79.726	16.521	96.247	282.174	255.263	537.437	361.900	271.784	633.684
14 Fosfatos		70	70	6.881	4.667	11.548	2.926	4.737	7.663
15 Potasas	531	155	686	8.434	12.977	21.411	27.684	13.132	40.816
16 Abonos naturales y artificiales	79.195	16.296	95.491	266.859	237.619	504.478	657.425	253.915	911.340
PRODUCTOS QUÍMICOS	214.715	249.598	464.313	3.729.466	3.064.466	6.793.932	3.944.181	3.314.064	7.258.245
17 Productos quimicos	214.715	249.598	464.313	3.729.466	3.064.466	6.793.932	3.944.181	3.314.064	7.258.245

4. Estadísticas de Tráfico

MERCANCIAS	CABOTAJE			EXTERIOR			TOTAL		
	Embarcadas	Desembarcadas	Total	Embarcadas	Desembarcadas	Total	Embarcadas	Desembarcadas	Total
MATERIALES DE CONSTRUCCION	189.913	113.406	303.319	6.615.165	2.017.929	8.633.094	6.805.078	2.131.335	8.936.413
05 Asfalto	1.588	62	1.650	3.351	1.770	5.121	4.939	1.832	6.771
18 Cemento y clinker	5.365	107	5.472	275.823	175.547	451.370	281.188	175.654	456.842
20 Materiales de construcción ela	182.960	113.237	296.197	6.335.991	1.840.612	8.176.603	6.518.951	1.953.849	8.472.800
AGRO-GANADERO Y ALIMENTARIO	598.316	264.721	863.037	5.612.703	4.737.648	10.350.351	6.211.019	5.002.369	11.213.388
21 Cereales y su harina	32.461	28.788	61.249	480.747	494.995	975.742	513.208	523.783	1.036.991
22 Habas de Soja	6.180	6	6.186	78.616	87.755	166.371	84.796	87.761	172.557
23 Frutas, hortalizas y legumbres	71.988	13.355	85.343	802.173	760.502	1.562.675	874.161	773.857	1.648.018
24 Vinos, bebida, alcoholes y derivados	142.819	27.957	170.776	1.188.861	556.438	1.745.299	1.331.680	584.395	1.916.075
27 Conservas	28.194	67.289	95.483	446.555	391.350	837.905	474.749	458.639	933.388
28 Tabaco, cacao, cafe y especias	38.375	3.520	41.895	374.449	493.103	867.552	412.824	496.623	909.447
29 Aceites y grasas	16.981	54.248	71.229	205.234	170.256	375.490	222.215	224.504	446.719
30 Otros productos alimenticios	216.209	37.522	253.731	1.595.585	1.318.608	2.914.193	1.811.794	1.356.130	3.167.924
33 Pescados congelados y refriger	22.430	22.311	44.741	96.342	214.450	310.792	118.772	236.761	355.533
37 Pienso y forrajes	22.679	9.725	32.404	344.141	250.191	594.332	366.820	259.916	626.736
OTRAS MERCANCIAS	487.532	279.217	766.749	5.238.175	6.394.176	11.632.351	5.725.707	6.673.393	12.399.100
19 Maderas y corcho	11.400	18.171	29.571	452.198	561.131	1.013.329	463.598	579.302	1.042.900
26 Papel y pasta	112.474	107.995	220.469	1.378.506	1.156.451	2.534.957	1.490.980	1.264.446	2.755.426
31 Maquinaria, herrmntas y repuest	109.484	46.622	156.106	1.234.615	1.403.615	2.638.230	1.344.099	1.450.237	2.794.336
34 Resto de mercancías	254.174	106.429	360.603	2.172.856	3.272.979	5.445.835	2.427.030	3.379.408	5.806.438
VEHÍCULOS Y ELEMENTOS DE TRANSPORTE	418.081	368.993	787.074	5.406.137	5.551.707	10.957.844	5.824.218	5.920.700	11.744.918
32 Automoviles y sus piezas	14.327	6.312	20.639	577.734	581.749	1.159.483	592.061	588.061	1.180.122
39 Tara de contenedores	403.754	362.681	766.435	4.828.403	4.969.958	9.798.361	5.232.157	5.332.639	10.564.796
TOTAL	2.234.946	1.396.499	3.631.445	29.555.028	24.699.335	54.254.363	31.789.974	26.095.834	57.885.808

4. Estadísticas de Tráfico

4.7.7.1 Mercancías transportadas en contenedores clasificadas según su naturaleza, toneladas (SIN TRÁNSITO)

MERCANCIAS	CABOTAJE			EXTERIOR			TOTAL		
	Embarcadas	Desembarcadas	Total	Embarcadas	Desembarcadas	Total	Embarcadas	Desembarcadas	Total
ENERGETICO	15.835	893	16.728	192.011	49.888	241.899	207.846	50.781	258.627
01 Petroleo crudo	24		24	395		395	419	0	419
02 Fuel-oil	438		438	37.377	3.586	40.963	37.815	3.586	41.401
04 Gasolina	52	21	73	1.506		1.506	1.558	21	1.579
06 Otros productos petroliferos	171	447	618	17.308	15.343	32.651			
07 Gases energeticos del petroleo	11.123		11.123	50	396	446	11.173	396	11.569
12 Carbón y coque de petróleo	519		519	3.071	9.020	12.091	3.590	9.020	12.610
35 Gas natural				0	13	13	0	13	13
51 Biocombustibles	3.508	425	3.933	132.304	21.530	153.834	135.812	21.955	157.767
SIDEROMETALÚRGICO	8.914	25.782	34.696	299.200	423.033	722.233	308.114	448.815	756.929
08 Mineral de hierro				473	4.398	4.871	473	4.398	4.871
10 Otros minerales y residuos met	85	10.114	10.199	61.304	84.373	145.677	61.389	94.487	155.876
11 Chatarra de hierro		14.778	14.778	8.633	2.386	11.019	8.633	17.164	25.797
13 Productos siderurgicos	6.948	629	7.577	185.423	203.435	388.858	192.371	204.064	396.435
36 Otros productos metalúrgicos	1.881	261	2.142	43.367	128.441	171.808	45.248	128.702	173.950
MINERALES NO METÁLICOS	19.347	182	19.529	232.333	96.242	328.575	251.680	96.424	348.104
25 Sal común	2.482		2.482	18.516	6.169	24.685	20.998	6.169	27.167
52 Otros minerales no metálicos	16.865	182	17.047	213.817	90.073	303.890	230.682	90.255	320.937
ABONOS	10.334	51	10.385	168.577	87.649	256.226	178.911	87.700	266.611
14 Fosfatos		24	24	1.671	441	2.112	1.671	465	2.136
15 Potasas	48		48	875	5.282	6.157	923	5.282	6.205
16 Abonos naturales y artificiales	10.286	27	10.313	166.031	81.926	247.957	176.317	81.953	258.270
PRODUCTOS QUÍMICOS	65.488	17.910	83.398	1.281.492	671.661	1.953.153	1.346.980	689.571	2.036.551
17 Productos quimicos	65.488	17.910	83.398	1.281.492	671.661	1.953.153	1.346.980	689.571	2.036.551

4. Estadísticas de Tráfico

MERCANCIAS	CABOTAJE			EXTERIOR			TOTAL		
	Embarcadas	Desembarcadas	Total	Embarcadas	Desembarcadas	Total	Embarcadas	Desembarcadas	Total
MATERIALES DE CONSTRUCCION	158.067	1.495	159.562	4.920.939	367.884	5.288.823	5.079.006	369.379	5.448.385
05 Asfalto	1.588	62	1.650	992	210	1.202	2.580	272	2.852
18 Cemento y clinker	4.832		4.832	105.554	1.177	106.731	110.386	1.177	111.563
20 Materiales de construcción ela	151.647	1.433	153.080	4.814.393	366.497	5.180.890	4.966.040	367.930	5.333.970
AGRO-GANADERO Y ALIMENTARIO	357.018	18.184	375.202	2.204.055	1.297.843	3.501.898	2.561.073	1.316.027	3.877.100
21 Cereales y su harina	10.111	159	10.270	89.550	107.818	197.368	99.661	107.977	207.638
22 Habas de Soja				32	2.444	2.476	32	2.444	2.476
23 Frutas, hortalizas y legumbres	18.100	6.462	24.562	374.095	279.446	653.541	392.195	285.908	678.103
24 Vinos, bebida, alcoholes y derivados	139.454	1.432	140.886	828.789	217.075	1.045.864	968.243	218.507	1.186.750
27 Conservas	7.475	285	7.760	160.524	147.809	308.333	167.999	148.094	316.093
28 Tabaco, cacao, cafe y especias	3.823	713	4.536	69.271	153.281	222.552	73.094	153.994	227.088
29 Aceites y grasas	4.750	6.831	11.581	60.645	57.746	118.391	65.395	64.577	129.972
30 Otros productos alimenticios	157.625	621	158.246	433.195	123.024	556.219	590.820	123.645	714.465
33 Pescados congelados y refriger	524	1.452	1.976	11.979	126.607	138.586	12.503	128.059	140.562
37 Pienso y forrajes	15.156	229	15.385	175.975	82.593	258.568	191.131	82.822	273.953
OTRAS MERCANCIAS	266.388	155.717	422.105	1.792.678	2.798.399	4.591.077	2.059.066	2.954.116	5.013.182
19 Maderas y corcho	4.264	1.104	5.368	113.390	208.773	322.163	117.654	209.877	327.531
26 Papel y pasta	7.921	83.231	91.152	594.065	280.022	874.087	601.986	363.253	965.239
31 Maquinaria, herrmntas y repuest	91.292	17.412	108.704	534.978	714.063	1.249.041	626.270	731.475	1.357.745
34 Resto de mercancías	162.911	53.970	216.881	550.245	1.595.541	2.145.786	713.156	1.649.511	2.362.667
VEHÍCULOS Y ELEMENTOS DE TRANSPORTE	254.279	222.679	476.958	2.360.396	2.338.655	4.699.051	2.614.675	2.561.334	5.176.009
32 Automoviles y sus piezas	2.897	662	3.559	200.869	187.659	388.528	203.766	188.321	392.087
39 Tara de contenedores	251.382	222.017	473.399	2.159.527	2.150.996	4.310.523	2.410.909	2.373.013	4.783.922
TOTAL	1.155.670	442.893	1.598.563	13.451.681	8.131.254	21.582.935	14.607.351	8.574.147	23.181.498

4. Estadísticas de Tráfico

4.7.7.2 Mercancías transportadas en contenedores clasificadas según su naturaleza, toneladas (SÓLO TRÁNSITO)

MERCANCIAS	CABOTAJE			EXTERIOR			TOTAL		
	Embarcadas	Desembarcadas	Total	Embarcadas	Desembarcadas	Total	Embarcadas	Desembarcadas	Total
ENERGETICO	13.332	23.175	36.507	177.554	166.833	344.387	190.886	190.008	380.894
01 Petroleo crudo		11	11	199	171	370	199	182	381
02 Fuel-oil	1.689	1.427	3.116	37.251	37.891	75.142	38.940	39.318	78.258
03 Gas-oil				8.437	8.860	17.297			
04 Gasolina				546	546	1.092	546	546	1.092
06 Otros productos petroliferos	721	1.177	1.898	37.144	35.852	72.996	37.865	37.029	74.894
07 Gases energeticos del petroleo	23		23	372	404	776	395	404	799
12 Carbón y coque de petróleo	8.942	225	9.167	29.038	36.186	65.224	37.980	36.411	74.391
35 Gas natural				6		6	6	0	6
51 Biocombustibles	1.957	20.335	22.292	64.561	46.923	111.484	66.518	67.258	133.776
SIDEROMETALÚRGICO	130.109	40.946	171.055	1.442.374	1.557.421	2.999.795	1.572.483	1.598.367	3.170.850
08 Mineral de hierro	263	44	307	3.073	3.292	6.365	3.336	3.336	6.672
10 Otros minerales y residuos met	7.168	3.354	10.522	119.553	126.286	245.839	126.721	129.640	256.361
11 Chatarra de hierro	9.863	402	10.265	74.320	83.950	158.270	84.183	84.352	168.535
13 Productos siderurgicos	64.886	32.326	97.212	756.354	804.843	1.561.197	821.240	837.169	1.658.409
36 Otros productos metalúrgicos	47.929	4.820	52.749	489.074	539.050	1.028.124	537.003	543.870	1.080.873
MINERALES NO METÁLICOS	59.126	13.065	72.191	327.736	384.729	712.465	386.862	397.794	784.656
25 Sal común	665	454	1.119	42.580	43.800	86.380	43.245	44.254	87.499
52 Otros minerales no metálicos	58.461	12.611	71.072	285.156	340.929	626.085	343.617	353.540	697.157
ABONOS	69.392	16.470	85.862	113.597	167.614	281.211	182.989	184.084	367.073
14 Fosfatos		46	46	5.210	4.226	9.436	5.210	4.272	9.482
15 Potasas	483	155	638	7.559	7.695	15.254	8.042	7.850	15.892
16 Abonos naturales y artificiales	68.909	16.269	85.178	100.828	155.693	256.521	169.737	171.962	341.699
PRODUCTOS QUÍMICOS	149.227	231.688	380.915	2.447.974	2.392.805	4.840.779	2.597.201	2.624.493	5.221.694
17 Productos quimicos	149.227	231.688	380.915	2.447.974	2.392.805	4.840.779	2.597.201	2.624.493	5.221.694

4. Estadísticas de Tráfico

MERCANCIAS	CABOTAJE			EXTERIOR			TOTAL		
	Embarcadas	Desembarcadas	Total	Embarcadas	Desembarcadas	Total	Embarcadas	Desembarcadas	Total
MATERIALES DE CONSTRUCCION	31.846	111.911	143.757	1.694.226	1.650.045	3.344.271	1.726.072	1.761.956	3.488.028
05 Asfalto				2.359	1.560	3.919	2.359	1.560	3.919
18 Cemento y clinker	533	107	640	170.269	174.370	344.639	170.802	174.477	345.279
20 Materiales de construcción ela	31.313	111.804	143.117	1.521.598	1.474.115	2.995.713	1.552.911	1.585.919	3.138.830
AGRO-GANADERO Y ALIMENTARIO	241.298	246.537	487.835	3.408.648	3.439.805	6.848.453	3.649.946	3.686.342	7.336.288
21 Cereales y su harina	22.350	28.629	50.979	391.197	387.177	778.374	413.547	415.806	829.353
22 Habas de Soja	6.180	6	6.186	78.584	85.311	163.895	84.764	85.317	170.081
23 Frutas, hortalizas y legumbres	53.888	6.893	60.781	428.078	481.056	909.134	481.966	487.949	969.915
24 Vinos, bebida, alcoholes y derivados	3.365	26.525	29.890	360.072	339.363	699.435	363.437	365.888	729.325
27 Conservas	20.719	67.004	87.723	286.031	243.541	529.572	306.750	310.545	617.295
28 Tabaco, cacao, cafe y especias	34.552	2.807	37.359	305.178	339.822	645.000	339.730	342.629	682.359
29 Aceites y grasas	12.231	47.417	59.648	144.589	112.510	257.099	156.820	159.927	316.747
30 Otros productos alimenticios	58.584	36.901	95.485	1.162.390	1.195.584	2.357.974	1.220.974	1.232.485	2.453.459
33 Pescados congelados y refriger	21.906	20.859	42.765	84.363	87.843	172.206	106.269	108.702	214.971
37 Pienso y forrajes	7.523	9.496	17.019	168.166	167.598	335.764	175.689	177.094	352.783
OTRAS MERCANCIAS	221.144	123.500	344.644	3.445.497	3.595.777	7.041.274	3.666.641	3.719.277	7.385.918
19 Maderas y corcho	7.136	17.067	24.203	338.808	352.358	691.166	345.944	369.425	715.369
26 Papel y pasta	104.553	24.764	129.317	784.441	876.429	1.660.870	888.994	901.193	1.790.187
31 Maquinaria, herrmntas y repuest	18.192	29.210	47.402	699.637	689.552	1.389.189	717.829	718.762	1.436.591
34 Resto de mercancías	91.263	52.459	143.722	1.622.611	1.677.438	3.300.049	1.713.874	1.729.897	3.443.771
VEHÍCULOS Y ELEMENTOS DE TRANSPORTE	163.802	146.314	310.116	3.045.741	3.213.052	6.258.793	3.209.543	3.359.366	6.568.909
32 Automoviles y sus piezas	11.430	5.650	17.080	376.865	394.090	770.955	388.295	399.740	788.035
39 Tara de contenedores	152.372	140.664	293.036	2.668.876	2.818.962	5.487.838	2.821.248	2.959.626	5.780.874
TOTAL	1.079.276	953.606	2.032.882	16.103.347	16.568.081	32.671.428	17.182.623	17.521.687	34.704.310

4.8 Resumen general del tráfico marítimo

4.8.1. Cuadro general nº 1

CONCEPTOS	TONELADAS	
	PARCIALES	TOTALES
GRANELES LIQUIDOS:		1.909.692
Productos petrolíferos	1.010.011	
Gas natural	216.584	
Otros líquidos	683.097	
GRANELES SÓLIDOS	2.544.075	2.544.075
MERCANCÍA GENERAL	71.971.743	71.971.743
TRÁFICO INTERIOR	0	0
AVITUALLAMIENTO		192.697
Productos petrolíferos	113.866	
Resto	78.831	
PESCA FRESCA	2.894	2.894
TOTAL	76.621.101	76.621.101

4.8.2. Cuadro general nº 2 (incluido el tráfico interior, avituallamiento y pesca fresca)

CONCEPTOS	TONELADAS
Mercancías embarcadas	40.899.650
Mercancías desembarcadas	35.721.451
Mercancías transbordadas	0
TOTAL	76.621.101

4.8.3. Cuadro general nº 3

CONCEPTO	TONELADAS	
	PARCIALES	TOTALES
COMERCIO EXTERIOR		28.175.628
Importación		12.645.983
Graneles líquidos	968.483	
Graneles sólidos	1.776.189	
Mercancía general	9.901.311	
Exportación		15.529.645
Graneles líquidos	225.099	
Graneles sólidos	582.113	
Mercancía general	14.722.433	
COMERCIO NACIONAL	4.189.915	4.189.915
MERCANCÍAS EN TRÁNSITO	29.531.768	29.531.768
MERCANCÍAS TRASBORDADAS	0	0
TARAS DE EQUIPAMIENTO	14.528.199	14.528.199
PESCA FRESCA, AVITUALLAMIENTO Y TRAFICO INTERIOR	195.591	195.591
TOTAL		76.621.101

4.9. Tráfico terrestre

MEDIO DE TRANSPORTE UTILIZADO PARA LA ENTRADA O SALIDA DE LA ZONA DE SERVICIO DEL PUERTO	TONELADAS		
	CARGADAS EN BARCO	DESCARGADAS DE BARCO	TOTAL
Ferrocarril	1.380.625	1.494.021	2.876.306
Carretera	21.837.362	16.007.416	37.844.778
Tubería	0	391.376	391.376
Otros medios	0	0	0
Sin transporte terrestre	17.487.306	17.825.744	35.313.050
Total mercancías según transporte	40.706.953	35.718.557	76.425.510
Pesca, avituallamiento y tráfico interior o local	192.697	2.894	195.591
TOTAL	40.899.650	35.721.451	76.621.101

4.9.1. Tráfico ferroviario *

	ENTRADOS	SALIDOS	TOTAL
TOTAL TRENES	2.126	2.137	4.263
TOTAL VAGONES	44.037	44.150	88.187
TOTAL TONELADAS	1.024.235	806.190	1.830.425
TOTAL TEU	95.539	101.186	196.725

*Puerto de Valencia

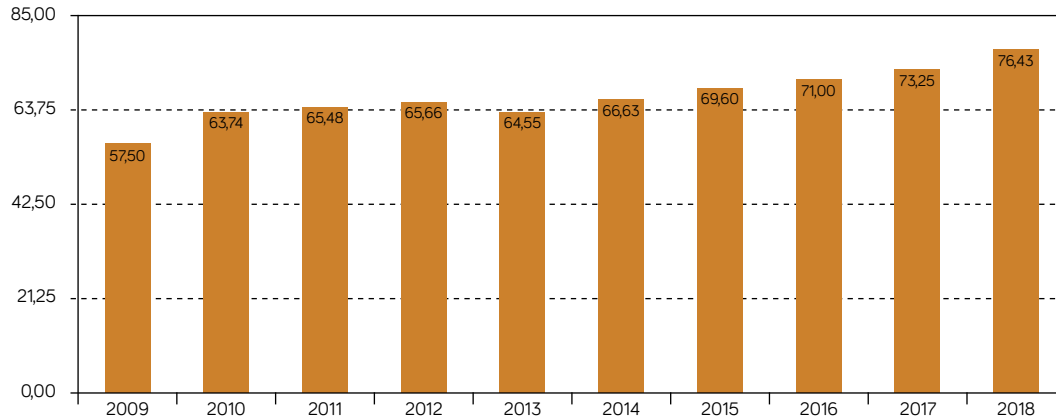
4.9.2. Tráfico T.I.R. y terrestre en general

Nº DE CAMIONES

4.10. Gráficos

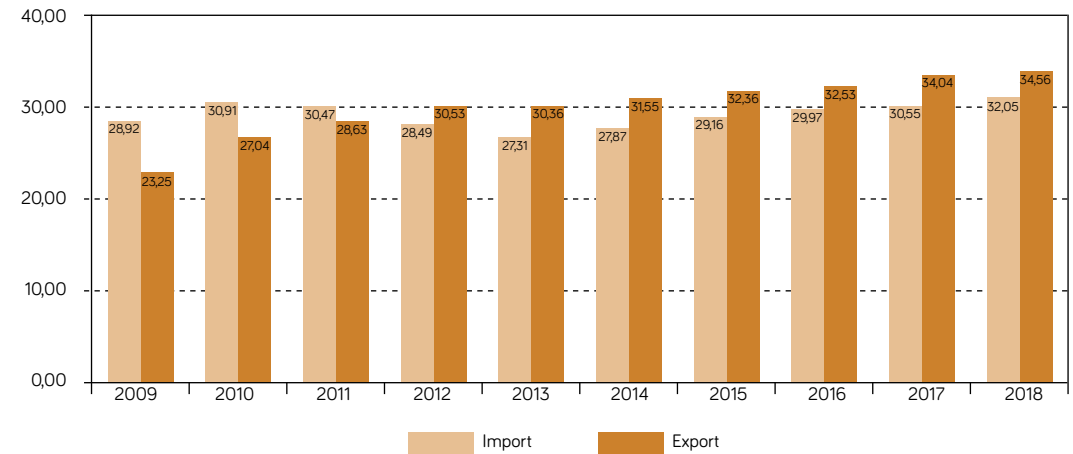
Evolución del Tráfico Total

Millones de toneladas



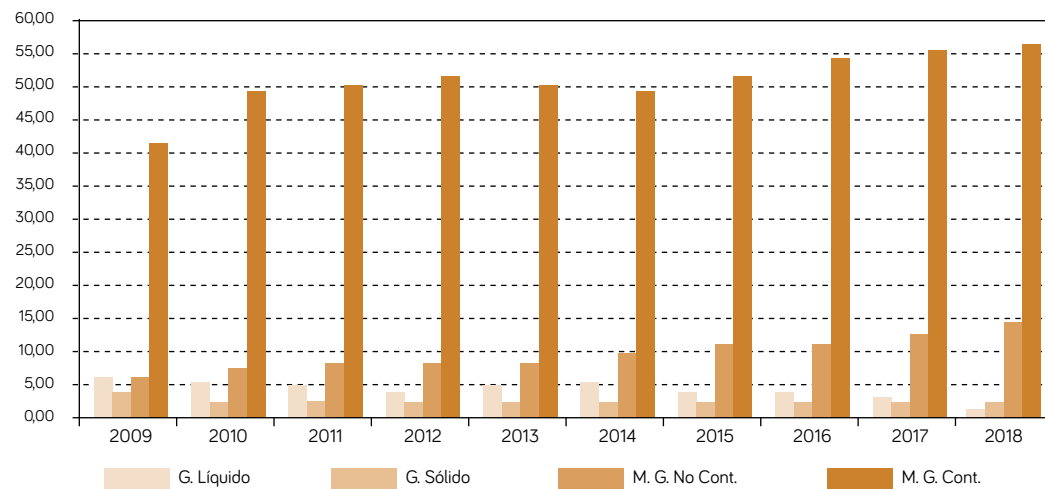
Evolución del Tráfico exterior

Millones de toneladas



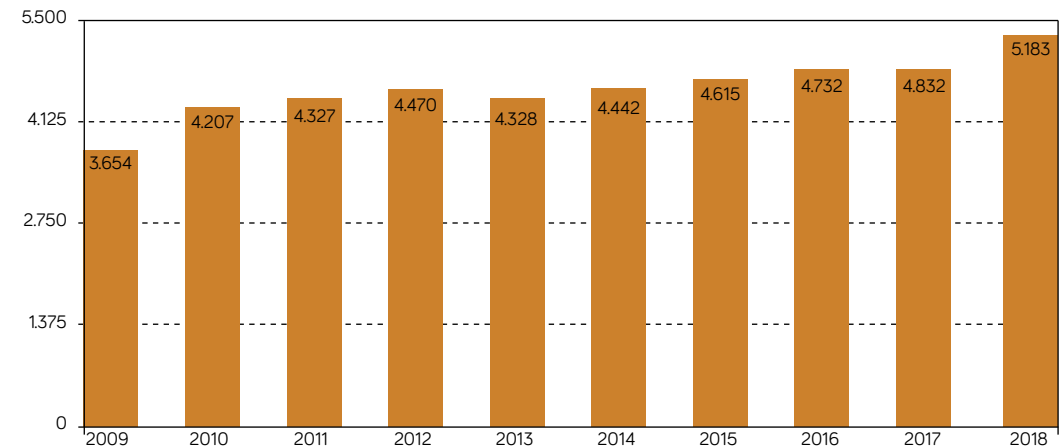
Evolución por tipo de Tráfico

Millones de toneladas



Evolución del Tráfico de contenedores

Millones de TEU



4. Estadísticas de Tráfico

4.11. Serie histórica

4.11.1 Evolución de las principales magnitudes de tráfico

Miles de toneladas	2009	2010	2011	2012	2013	2014	2015	2016	2017	2018
TRAFICO TOTAL	57.502	63.741	65.476	65.663	64.553	66.629	69.601	70.996	73.249	76.426
GRANEL:	9.290	7.762	6.904	5.841	6.609	7.901	6.499	6.335	5.482	4.454
LIQUIDO	5.767	5.171	4.530	3.664	4.165	5.221	3.814	3.803	3.203	1.910
SOLIDO	3.524	2.591	2.374	2.177	2.445	2.680	2.685	2.532	2.279	2.544
MERCANCIA GENERAL:	48.212	55.979	58.571	59.822	57.944	58.728	63.102	64.661	67.767	71.972
NO CONTAINERIZADA	5.730	6.949	7.669	7.784	8.154	9.438	10.835	10.788	11.789	14.086
CONTAINERIZADA	42.482	49.030	50.903	52.038	49.789	49.290	52.267	53.872	55.979	57.886
TRAFICO DE CABOTAJE	5.331	5.792	6.370	6.643	6.885	7.205	8.081	8.497	8.662	8.662
TRAFICO EXTERIOR:	52.171	57.949	59.106	59.020	57.668	59.424	61.521	62.498	64.587	66.609
IMPORTACIONES	28.921	30.910	30.472	28.486	27.310	27.871	29.157	29.966	30.549	32.054
EXPORTACIONES	23.251	27.039	28.633	30.533	30.358	31.553	32.363	32.533	34.039	34.555
TRAFICO DE CONTENEDORES (Miles de TEU)	3.654	4.207	4.327	4.470	4.328	4.442	4.615	4.732	4.832	5.183
CABOTAJE	153	136	151	144	144	162	160	204	201	222
EXTERIOR	1.676	1.916	1.950	2.045	2.025	1.823	1.946	2.014	1.999	2.134
TRANSITO	1.825	2.156	2.226	2.281	2.158	2.457	2.509	2.514	2.632	2.826
BUQUES: NUMERO	6.806	7.043	6.916	6.935	7.160	7.370	7.728	7.702	7.715	7.722
G.T. (Miles)	177.482	190.423	201.278	206.817	213.005	222.098	240.530	255.888	256.175	262.922
PASAJEROS (Miles)	432	504	716	779	821	692	745	910	1.063	1.072

4. Estadísticas de Tráfico

Miles de toneladas	2009	2010	2011	2012	2013	2014	2015	2016	2017	2018
PRINCIPALES PARTIDAS POR TIPO DE PRESENTACION: (Miles de toneladas)										
GRANELES LIQUIDOS:										
GAS NATURAL	4.272	3.670	2.897	2.033	2.773	3.675	2.240	2.304	1.389	217
PRODUCTOS PETROLIFEROS	760	838	716	937	813	814	847	815	1.092	959
PRODUCTOS QUIMICOS	336	323	352	330	344	361	348	336	343	347
VINOS, BEBIDAS, ALCOHOLES Y DERIVADOS	276	261	454	259	117	256	234	186	182	154
ABONOS NATURALES Y ARTIFICIALES	20	14	12	29	27	18	34	57	4	6
GRANELES SOLIDOS:										
CEREALES Y SU HARINA	1.035	781	748	782	812	916	993	926	1.082	1.387
ABONOS NATURALES Y ARTIFICIALES	551	505	440	451	536	547	511	492	563	515
CEMENTO Y CLINKER	1.388	789	544	462	521	662	722	487	235	146
MATERIALES DE CONSTRUCCION ELABORADOS			95	7	5	12	10	234	3	4
PRODUCTOS QUIMICOS	50	114	90	98	112	147	126	103	136	128
MG NO CONTAINERIZADA:										
PRODUCTOS SIDERURGICOS	1.437	1.980	1.896	1.815	1.617	1.718	1.941	1.862	2.296	2.572
AUTOMOVILES Y SUS PIEZAS	502	607	661	720	891	1.109	1.516	1.691	1.802	1.884
MAQUINARIA, HERRAMIENTA Y REPUESTOS	326	192	322	552	800	858	860	691	638	657
OTROS PRODUCTOS ALIMENTICIOS	337	455	475	426	465	565	718	621	712	967
ACEITES Y GRASAS	198	317	410	326	264	526	430	466	487	403
MG CONTAINERIZADA:										
MATERIALES DE CONSTRUCCION ELABORADOS	3.354	3.508	9.198	9.922	9.407	8.656	9.255	9.213	9.558	9.359
PRODUCTOS QUIMICOS	1.288	1.398	6.073	7.129	6.896	6.580	6.842	7.163	7.659	8.269
OTROS PRODUCTOS ALIMENTICIOS	480	496	4.360	3.728	3.603	4.144	4.553	5.257	4.530	3.669
MAQUINARIA, HERRAMIENTA Y REPUESTOS	898	1.112	2.984	3.291	3.149	3.103	2.930	3.194	3.379	3.719
PAPEL Y PASTA	1.149	995	4.139	3.282	2.961	2.782	3.093	2.938	3.285	3.215

4. Estadísticas de Tráfico

4.11.2 Según su naturaleza y forma de presentación

MERCANCIAS	GRANEL LÍQUIDO					GRANEL SÓLIDO					MERCANCÍA GENERAL NO CONTAINERIZADA					MERCANCÍA GENERAL CONTAINERIZADA				
	2014	2015	2016	2017	2018	2014	2015	2016	2017	2018	2014	2015	2016	2017	2018	2014	2015	2016	2017	2018
ENERGETICO	4.543	3.128	3.155	2.044	824	60	58	71	13	62	18	13	6	8	24	149	172	202	231	259
01 Petroleo crudo												0	0		0	0	0	0	0	0
02 Fuel-oil	387	326	280	193	154						0	0	0	1	13	23	28	31	34	41
03 Gas-oil	366	477	481	323	301								0	0		0	0	0		
04 Gasolina	61	44	54	45	51						6			0		0	1	1	3	2
06 Otros productos petrolíferos	18		3	4							3	0	1	0	0	30	31	31	36	33
07 Gases energeticos del petroleo											8	11	4	6	10	4	5	2	4	12
12 Carbón y coque de petróleo						60	58	71	13	62	2	1	1	0	1	17	17	6	9	13
35 Gas natural	3.675	2.240	2.304	1.389	217									0		0	0	0	0	0
51 Biocombustibles	35	40	33	90	102						0	0	0	0	0	75	90	131	146	158
SIDEROMETALÚRGICO					0	131	49	20	73	92	1.761	2.001	1.962	2.373	2.723	528	559	636	730	757
08 Mineral de hierro											3	5	7	6	3	1	0	1	2	5
10 Otros minerales y residuos met						49	35	16	58	49	9	16	35	6	10	93	102	108	137	156
11 Chatarra de hierro						82	14	3	15	43	14	12	16	22	45	28	29	19	35	26
13 Productos siderurgicos											1.706	1.933	1.853	2.286	2.561	292	310	378	402	396
36 Otros productos metalúrgicos											29	35	51	53	104	114	119	130	153	174
MINERALES NO METÁLICOS					0	128	138	166	126	108	40	40	37	81	48	179	218	242	333	348
25 Sal común											8	6	3	2	7	20	18	17	24	27
52 Otros minerales no metálicos						128	138	166	126	108	32	34	34	79	41	159	200	226	309	321
ABONOS	18	34	57	9	6	541	531	498	573	492	40	23	20	13	21	160	174	235	245	267
14 Fosfatos				5									0	0	0	1	2	1	3	2
15 Potasas						2	20	5	10	7		0	0	0		1	1	4	6	6
16 Abonos naturales y artificiales	18	34	57	4	6	539	511	492	563	485	40	23	20	13	20	158	171	230	236	258
QUIMICOS	361	342	336	343	347	147	126	103	136	128	249	335	309	346	473	1.564	1.652	1.810	1.907	2.037
17 Productos quimicos	361	342	336	343	347	147	126	103	136	128	249	335	309	346	473	1.564	1.652	1.810	1.907	2.037
MATERIALES DE CONSTRUCCION		33	37	52	38	674	732	720	239	149	492	527	441	436	685	4.944	5.377	5.465	5.712	5.448
05 Asfalto		33	37	52	38							1	1	1	0		2	2	4	3
18 Cemento y clinker						662	722	487	235	146	131	125	140	129	180	93	166	123	119	112
20 Materiales de construcción ela	0					12	10	234	3	4	361	401	299	307	505	4.851	5.209	5.340	5.588	5.334

4. Estadísticas de Tráfico

MERCANCIAS	GRANEL LÍQUIDO					GRANEL SÓLIDO					MERCANCÍA GENERAL NO CONTAINERIZADA					MERCANCÍA GENERAL CONTAINERIZADA				
	2014	2015	2016	2017	2018	2014	2015	2016	2017	2018	2014	2015	2016	2017	2018	2014	2015	2016	2017	2018
AGRO-GANADERO Y ALIMENTARIO	298	272	217	225	191	940	1.023	944	1.119	1.461	1.538	1.612	1.391	1.630	1.994	2.905	3.336	3.579	3.743	3.877
21 Cereales y su harina						916	993	926	1.082	1.382	7	4	3	3	8	138	164	174	171	208
22 Habas de Soja												0	1	0	0	5	2	3	2	2
23 Frutas, hortalizas y legumbres							1			19	51	62	42	41	54	569	604	609	630	678
24 Vinos, bebida, alcoholes y derivados	256	234	186	182	154						327	335	203	318	453	854	980	1.092	1.210	1.187
27 Conservas											2	1	2	2	2	241	284	296	325	316
28 Tabaco, cacao, café y especias											2	5	7	7	8	166	176	215	234	227
29 Aceites y grasas	37	32	23	34	26						526	430	466	487	403	79	84	77	115	130
30 Otros productos alimenticios	5	6	6	9	10	3					565	718	621	712	967	518	657	747	691	714
33 Pescados congelados y refriger											25	28	18	35	71	130	133	138	138	141
37 Pienso y forrajes			1		1	21	29	18	37	60	33	29	29	25	28	206	251	227	226	274
OTRAS MERCANCIAS	0	0	0	0	0	53	28	9	0	17	1.685	1.911	1.782	1.824	2.257	3.974	4.269	4.448	4.731	5.013
19 Maderas y corcho						53	25	9		16	119	191	176	186	210	176	252	263	275	328
26 Papel y pasta											317	353	359	317	373	963	1.007	1.033	1.107	965
31 Maquinaria, herrm. y repuest										0	857	859	689	637	656	904	992	1.038	1.160	1.358
34 Resto de mercancías		0	0	0		0	3				393	508	558	684	1.018	1.931	2.018	2.115	2.189	2.363
VEHÍCULOS Y ELEMENTOS DE TRANSPORTE					0					0	3.537	4.241	4.685	4.973	5.791	4.370	4.562	4.833	4.824	5.176
32 Automóviles y sus piezas											1.045	1.393	1.547	1.708	1.828	276	319	351	358	392
38 Tara equipamiento (Ro-Ro)											2.492	2.848	3.138	3.265	3.963					
39 Tara de contenedores	0	0	0	0		0	0	0	0		0	0	0	0		4.094	4.243	4.482	4.466	4.784
Mercancía en tránsito	0	5	0	530	504	7				36	78	132	155	106	69	30.519	31.947	32.423	33.522	34.704
TOTAL	5.221	3.814	3.803	3.203	1.910	2.680	2.685	2.532	2.279	2.544	9.438	10.835	10.788	11.789	14.086	49.290	52.267	53.872	55.979	57.886

5. Utilización del Puerto



5.1. Puerto de Valencia

TERMINALES DE CONTENEDORES TERMINAL PÚBLICA DE CONTENEDORES

Operador:

CSP IBERIAN VALENCIA TERMINAL, S.A.U.
(CSPV)

Dirección:

Muelle Príncipe Felipe s/n – Ampliación Sur Puerto de Valencia - 46024 Valencia
Tel.: (+34) 96 393 8300
Fax. (+34) 96 393 8330
Persona de contacto: Gustavo Ferrer, Director General
Correo electrónico: cspv@cspspain.com
Web: <http://www.cspspain.com/>

Muelles:

2310 m de línea de atraque (calado 15,5 m):

- Muelle Príncipe Felipe: 1.440 m
- Muelle Este: 340 m
- Muelle Costa: 530 m

Superficies:

145 ha Área Total (110 ha Zona de Pilas)

Medios Mecánicos:

La Terminal dispone de:

- 20 Grúas de muelle (twin lift)
- 1 Malaccamax (25 conts. Manga, 65t)
- 15 Over SPPX, (22 conts. manga, 61/65t)
- 4 Super Post PX 19 conts. manga, 40 Ton. bajo spreader)

57 RTG, 7 Reachstacker, 1 Frontal, 13 ECH
105 Yard tractors
1500 conexiones RF

Superficies:

145 ha Área Total (110 ha Zona de Pilas)

Otras características:

- Terminal Ferroviaria: Superficie 50.000 m². Vías: 4+1 x 650 m. Conexión directa a la red ferroviaria. Trenes completos para cualquier destino en España.
 - Puertas: Sistema automático de puertas con reconocimiento óptico de caracteres. 9 Puertas de entrada y 6 puertas de salida, todas con básculas para pesaje (VGM).
- Carriles especiales para carga sobredimensionada. Sistema de ubicación automática integrado con el sistema de gestión de grúas.
- Básculas (VGM): la terminal dispone de 1 báscula en la terminal ferroviaria y 2 para taraje interno
 - Capacidad anual de manipulación actual: 3.500.000 TEU

Facilidades disponibles para transacciones electrónicas

Sistema de intercambio de mensajería EDI BAPLIE, COARRI, CODECO, COPARN, COPRAR, MOVINS, VERMAS, ...
con valenciaportpcs.net, Consignatarios y Armadores. TPFREP.

MSC TERMINAL VALENCIA

Operador:

MSC TERMINAL VALENCIA, S.A.U

Dirección:

Transversal Muelle de Costa, s/n - Ampliación Sur Puerto de Valencia - 46024 Valencia

Tel: (+34) 96.332.55.00

Fax: (+34) 96.332.58.01

Personas de contacto:

- Sven Valentin, Director Terminal
Móvil: (+34) 610 73 55 93
Correo electrónico: svalentin@msctv.es
- María Dolores Soto, Directora Financiera
Móvil: (+34) 620 05 93 11
Correo electrónico: msoto@msctv.es

Muelles:

Muelle Transversal de Costa-MSC:

- Longitud: 770 metros
- Calado: 16 metros

Superficies:

La superficie de depósito + edificios de administración + taller disponible es de 337.000 m².

Medios Mecánicos:

La Terminal está equipada con:

- 8 grúas pórtico para contenedores de 65 toneladas de fuerza (6 MalaccaMax con 50m debajo spreader + 66m alcance + 2 SuperPost Panamax con 42m debajo el spreader + 66m de alcance)
- 25 transtainers de 40 toneladas de potencia
- 53 terminal tractors
- 7 Reachstackers
- 4 Empty Container Handlers

Otras características:

- 9 puertas (5 de entrada + 4 de salida)
- 738 puntos de conexión para contenedores frigoríficos
- No hay conexión ferroviaria directa

Facilidades disponibles para transacciones electrónicas:

Sistema informático (TOS): CATOS para gestión de operaciones marítimas y terrestres, MAXIMO para Mantenimiento y Almacén.

Uso del DGPS para desplazar los transtainers.

TCV OPERADORES PORTUARIOS

Operador:

APM TERMINALS VALENCIA, S.A.

Tel. 96 324 16 82 - www.apmterminals.com

Muelle:

Muelle de Levante con 1.193 metros de línea de atraque y 15 metros de calado máximo y el Muelle Llovera con 488 metros de longitud y 16 metros de calado. La superficie de depósito disponible es de 412.201 m². Terminal de ferrocarril: vías 2+1 x 712 m.

Medios Mecánicos:

Dispone de 8 grúas portacontenedores con una capacidad de elevación de entre 40 y 65 toneladas, 46 cabezas tractoras tipo Mafi, 22 transtainers RTG y 400 conexiones reefer.

(Más detalle en Capítulo 2, apartado 2.5)

MUELLES POLIVALENTES

MUELLE DE LEVANTE.

Operador:

Varios

Muelle:

Muelle de Levante. dispone de una línea de atraque de 351 metros con 12 metros de calado máximo.

Medios Mecánicos:

(Ver Capítulo 2, apartados 2.5.1.2 y 2.5.4)

TCV MUELLE POLIVALENTE

Operador:

TCV Operadores Portuarios

Tel. 96 324 16 80 - www.apmterminals.com

Muelle:

Espigón Turia, Paramento Norte con 281 metros 1 rampa Ro-Ro. Cuenta con una superficie de depósito de 12.339 m²

Medios Mecánicos:

1 grúa móvil de 50 toneladas de capacidad.

(Más detalle en Capítulo 2, apartados 2.5.1.2 y 2.5.4)

TERMINAL DE AUTOMÓVILES Y CARGA RODADA TERMINAL 1 Y 2 DE AUTOMÓVILES Y CARGA RODADA

Operador:

Valencia Terminal Europa S. A.

Nuevo Dique del Este S/N

Puerto de Valencia

46024 Valencia - España

Tel. +34 96 324 23 50

Fax. +34 96 324 23 51

E-mail: info@valte.com

Muelles:

Muelle Dique del Este y Transversal Dique del Este

- 1.250 metros de línea de atraque con 2 tacones RO-RO.

- Calado: 16 metros.

Muelle Norte (Xitá) - Terminal FORD (Pto. Valencia) :

- 575 metros de línea de atraque.

- Calado: 16 metros.

Medios Mecánicos:

- 58 - Vehículos (incluidos 14 "Taxi Vans"; 27 Valencia; 17 Sagunto)

- 18 - Tugmasters. (11 en Valencia - 7 en Sagunto)

- 2 - Containeras - Reach Stakers

- 6 - Forklift.

- 6 - Plataformas

Superficies:

Dique del Este - (posición GPS: 39.442760, -0.302930)

Superficie Valencia Terminal Europa 209.000 m²

Superficie Terminal Ford 50.000 m²

- Oficinas 300m²

- Terminal de Pasajeros (provisional):

· Zona de Oficinas: 180 m²

· Zona de estacionamiento para trámites: 1.500 m².

· Zona de espera: 4.500 m²

· Zona de embarque/desembarque: 1.300 m²

- Deposito Aduanero y Distinto del Aduanero en todo el recinto.

- Centro de Pre entrega de vehículos (PDI): 800 m².

M. Norte (Xitá) – Terminal FORD - (posición GPS: 39.446949, -0.30895)

Superficie Total 100.000 m²

- Oficinas: 175 m²

Otras características:

- Dique del Este:

· Capacidad:

Zona VTE: 5.000 vehículos y 475 trailers / contenedores.

Zona Terminal Ford: 3.250 vehículos (export)

· Ferrocarril: Acceso ferrocarril con tres playas de vías.

· 2 puertas de acceso para tráfico terrestre.

· Centro de PDI 1:

3 Boxes de lavado de vehículos.

Planta de reciclaje

Equipo de tratamiento de agua

Aspiradoras

2 Elevadores

- M. Norte (Xitá) – Terminal Ford:

· Capacidad:

4.100 vehículos.

· 1 puertas de acceso para tráfico terrestre.

· Ferrocarril: Acceso ferrocarril con dos playas de vías.

- Certificados:

· ISO 9.001:2015

· ISO 14.001:2015

· ISO 50.001:2011

· Referencial de Vehículos Nuevos ANFAC-PPE.

· Marca de Garantía Puerto de Valencia.

- Seguridad:

· Servicio de vigilancia 24/7

· 3 oficiales de seguridad OPIP

· Circuito CCTV

· Plan de autoprotección y emergencia

Facilidades disponibles para transacciones electrónicas

- Servicio Web (extranet) para clientes:

· Consultas de estado de vehículos, entradas, salidas etc.

- Conexión con el sistema TRAMA.

- Conexión con el servicio LSPA de ValenciaPort.

- Conexión PVPN.

- Sistema de trazabilidad interna de vehículos:

· Software dedicado de control de normas de calidad V.N.

- Estación EDI

TERMINAL DE PASAJEROS Y CRUCEROS TURÍSTICOS ACCIONA - TRASMEDITERRÁNEA

Operador:

Compañía Trasmediterránea S.A.

Tel. 96 316 48 12 - www.trasmediterranea.es

Características:

La terminal se encuentra ubicada en el Muelle de Poniente y Transversales. El primero tiene una longitud de 333 m y un calado entre 9 y 11 metros dependiendo de la zona. Transversales tiene una longitud de 395 metros de longitud y un calado aproximado de 10,5 m. La Terminal abarca 38.513 m² de Concesión.

BALEARIA

Operadores:

Eurolíneas Marítimas S.A. L. www.balearia.com

Características:

Ocupación de superficie de 15.126 m² situada en el Muelle Turia y vértice Turia Sur. La Superficie de la Estación Marítima es de 380 m²

TERMINALES DE GRANELES LÍQUIDOS GALP ENERGIA ESPAÑA S.A.U.

Operador:

Petróleos de Valencia S.A. -
Tel: 96 367 03 33 - www.galpenenergia.com -

Muelle:

Muelle Norte que tiene una longitud de 897 m y 16 m de calado

Instalaciones:

Descarga de productos petrolíferos a través del pantalán propiedad de Terminales Portuarias S.A. Los productos descargados se almacenan en 20 depósitos con una capacidad de 139.520 m³.

TEPSA

Operador:

Terminales Portuarias S.L.
Tel: 96 367 68 02 - valencia@tepsa.es - www.tepsa.es

Muelle:

Muelle Norte con una longitud de 897 m y 16 m de calado

Instalaciones:

Tres zonas de almacenamiento con capacidades de 46.965, 53.278 y 61.720m³ respectivamente inter-comunicadas entre si, para productos químicos, petrolíferos y no inflamables.

DEMAGRISA

Operador:

Demagrisa S.A.

Muelle:

Espigón Turia, con 281 m de longitud y entre 9 y 11 m de calado

Instalaciones:

Tanques para graneles líquidos con una capacidad de 15.500 m³.

PRODUCTOS ASFÁLTICOS

Operador:

Productos Asfálticos S.A.

Muelle:

Espigón Turia (paramento Sur). El muelle tiene 351 metros de longitud y entre 9 y 11 metros de calado.

Instalaciones:

Toma de productos asfálticos, conectada a tubería, con instalación de bombeo. Tiene 8 depósitos con una capacidad de 14.300 m³.

TEVA - TANK

Operador:

Teva-Tank S.L

Muelle:

Muelle Turia. Tiene 376 metros de longitud y 9 metros de calado.

Instalaciones:

Dispone de 2 tomas de aceites y grasas comestibles y toma de melazas. Ambas conectadas a tuberías con instalación de bombeo.

5. Utilización del Puerto

TERMINAL DE GRANELES SÓLIDOS

UBICACIÓN: MUELLE NORTE

Características: Longitud de 897 metros y un calado máximo de 16 metros.

HOLCIM ESPAÑA

Operador:

Holcim España S.A.
Tel.: 96.367.05.10

Medios Mecánicos:

Una báscula electrónica de 60 toneladas para pesado de camiones.

Instalaciones:

Dispone de 2 silos de cemento con capacidad para 10.000 toneladas.

UBICACIÓN: ESPIGÓN TURIA TESTERO

Características: 182 m de longitud y 14 m de calado.

CEMEX ESPAÑA

Operador:

Cemex España, S.A.
Tel.: 96 367 05 12

Instalaciones:

Utiliza dos sistemas simultáneos de gravedad: a través de cintas y pórticos desde silos y neumáticos desde camión, llegando a alcanzar un rendimiento de 800 t/H. La instalación dispone de 3 silos (1 silo con capacidad de almacenamiento de 10.000 t y 2 silos de 2.000 t de capacidad cada uno)

UBICACIÓN: MUELLE SUR

Características: Longitud de 549 metros y un calado máximo de 14 metros.

INFRAPORTVA

Operador:

Temagra S.L.
Tel.: 96 367 10 01

Medios Mecánicos:

3 grúas móviles de 35 t (nominal en gancho), 5 básculas, 1 carretilla elevadora, 18 cintas transportadoras, 6 cucharas, 4 palas cargadoras de neumáticos, 5 tolvas semiautomáticas, 2 barredoras, 1 plataforma, 2 descargadoras sobre railes

(Más detalle en Capítulo 2, apartados 2.5.1.2 y 2.5.4)

Instalaciones:

Instalación para la manipulación de granos desde silo al buque, con rendimientos en las operaciones de descarga de buques de unas 1.000 toneladas/ hora con las grúas móviles y de 500 toneladas/ hora con un pórtico con instalación neumática. Rendimientos en las operaciones de carga de buques de unas 500 toneladas/ hora con la instalación neumática o en carga directa desde el camión. La capacidad de almacenamiento es de unas 150.000 toneladas. Dispone de 2 depósitos para cereales con capacidad de 63.500 m³

SILESA

Operador

Silesa

Instalaciones:

Nave-silo horizontal mecanizada de 7.114 metros cuadrados, con capacidad de almacenaje de 35.435 toneladas. Cuenta con 2 cucharas, 2 básculas, 1 carretilla elevadora y 1 pala cargadora

(Más detalle en Capítulo 2, apartado 2.5.4)

5. Utilización del Puerto

TERMINAL DE GRANELES SÓLIDOS

UBICACIÓN: MUELLE NORTE

Características: Longitud de 897 metros y un calado máximo de 16 metros.

HOLCIM ESPAÑA

Operador:

Holcim España S.A.
Tel.: 96.367.05.10

Medios Mecánicos:

Una báscula electrónica de 60 toneladas para pesado de camiones.

Instalaciones:

Dispone de 2 silos de cemento con capacidad para 10.000 toneladas.

UBICACIÓN: ESPIGÓN TURIA TESTERO

Características: 182 m de longitud y 14 m de calado.

CEMEX ESPAÑA

Operador:

Cemex España, S.A.
Tel.: 96 367 05 12

Instalaciones:

Utiliza dos sistemas simultáneos de gravedad: a través de cintas y pórticos desde silos y neumáticos desde camión, llegando a alcanzar un rendimiento de 800 t/H. La instalación dispone de 3 silos (1 silo con capacidad de almacenamiento de 10.000 t y 2 silos de 2.000 t de capacidad cada uno)

UBICACIÓN: MUELLE SUR

Características: Longitud de 549 metros y un calado máximo de 14 metros.

INFRAPORTVA

Operador:

Temagra S.L.
Tel.: 96 367 10 01

Medios Mecánicos:

3 grúas móviles de 35 t (nominal en gancho), 5 básculas, 1 carretilla elevadora, 18 cintas transportadoras, 6 cucharas, 4 palas cargadoras de neumáticos, 5 tolvas semiautomáticas, 2 barredoras, 1 plataforma, 2 descargadoras sobre railes

(Más detalle en Capítulo 2, apartados 2.5.1.2 y 2.5.4)

Instalaciones:

Instalación para la manipulación de granos desde silo al buque, con rendimientos en las operaciones de descarga de buques de unas 1.000 toneladas/ hora con las grúas móviles y de 500 toneladas/ hora con un pórtico con instalación neumática. Rendimientos en las operaciones de carga de buques de unas 500 toneladas/ hora con la instalación neumática o en carga directa desde el camión. La capacidad de almacenamiento es de unas 150.000 toneladas. Dispone de 2 depósitos para cereales con capacidad de 63.500 m³

SILESA

Operador

Silesa

Instalaciones:

Nave-silo horizontal mecanizada de 7.114 metros cuadrados, con capacidad de almacenaje de 35.435 toneladas. Cuenta con 2 cucharas, 2 básculas, 1 carretilla elevadora y 1 pala cargadora

(Más detalle en Capítulo 2, apartado 2.5.4)

ALMACENES LOGÍSTICOS Y FRIGORÍFICOS FRIOPUERTO

Operador

FRIO PUERTO VALENCIA, S.L. (FRIOPUERTO)

Dirección

Ampliación Muelle Sur - Puerto Valencia (Frente P.I.F) - 46024 Valencia

Tel.: (+34) 96.367.35.15

Fax: (+34) 96.324.08.73

Correo electrónico: friopuerto@friopuerto.com

Web: www.friopuerto.com

39° 26.59117350371659' N

0° 19.756722450256348' W

Muelles

Friopuerto está situado estratégicamente dentro del Puerto de Valencia, junto a la terminal MSC de Contenedores y frente a la Zona de Actividades Logísticas y al Puesto de Inspección Fronterizo (P.I.F.)

Medios/Cámaras:

- 12 muelles. 1500m² entre 0°C y 15°C
- 3 Cámaras congelado -35°C a -18°C
- 2 Cámaras bi-téperas -25°C a 15°C
- 1 Cámara de 0°C a 18°C para inspecciones, control de calidad y cross-docking
- 1 Cámara de 2°C a 14°C para manipulación y reembalaje
- 1 Cámara refrigerada autorizada para medicamentos y productos sanitarios y cosméticos
- 3 cámaras de refrigerado 2°C a 15°C

Superficies

Friopuerto dispone de una terminal frigorífica con una capacidad superior a 75.000 m³/12000 paletas a distintas temperaturas en una superficie de 16.463 m² ahora sitos en Ampliación Muelle Sur, frente al P.I.F. en el Puerto de Valencia para dar servicio a todo tipo de producto perecedero de importación o exportación, contando con Depósito Aduanero y Distinto del Aduanero

Otras características

Friopuerto junto a su Grupo y otros colaboradores ofrece los servicios de consignataria de buques, despacho de Aduanas, Transitaria con status OEA, Inspecciones de Fito, S.O.I.V.R.E., Sanidad Exterior y servicios de control de calidad y autorización sanitaria para el almacenaje de inmovilizados sanitarios. Asimismo, Friopuerto ofrece servicios de logística, transporte y distribución frigorífica para cargas completas o fraccionadas.

- Friopuerto Valencia dispone de las siguientes certificaciones:
- ISO 9001:2015 Gestión de la calidad
- ISO 28000 Seguridad en la cadena de suministro
- UNE-EN-ISO 50001:2011 Gestión de la eficiencia energética
- Marca de Garantía del Puerto de Valencia y participación en el Proyecto EcoPort con la Autoridad Portuaria de Valencia
- Certificación MSC Chain of Custody Standard
- Almacenamiento de productos ecológicos, concediendo a FRIOPUERTO el código de operador CAE-CV CV4394 E.

Friopuerto Valencia es miembro de:

- Asociación para el desarrollo de la Logística (ADL) en Valencia
- Asociación Nacional de Frigoríficos y Logística de España (ALDEFE) en Madrid
- European Cold Storage and Logistics Association (ECSLA) en Bruselas
- International Association of Refrigerated Warehouses (IARW) en Washington D.C. y Bruselas
- Global Chain Alliance (GCCA), en Washington D.C. y Bruselas

- Autorización ADT, DA, DDA, LAME
- Autorización pesador de plátanos
- Instalaciones de última generación
- Equipo humano altamente cualificado
- Sala de máquinas de amoníaco y glicol
- 1.700 m² de oficinas a disposición de sus clientes

Manipulación de producto: Con un servicio dinámico, los mejores medios y la última tecnología, Friopuerto presta servicios de pesaje, clasificación, empaquetado, etiquetado, preparación de pedidos y actividades anexas.

Trazabilidad del producto: Adaptándose a las exigencias del reglamento CE nº 178/2002, que entró en vigor el 1 de enero de 2005, y por el que se establecen los principios y requisitos generales de la legislación alimentaria y se fijan los procedimientos relativos a su seguridad.

Seguimiento de las mercancías: A través de Internet, vía EDI o con un simple navegador, Friopuerto ofrece la posibilidad de seguir y controlar las mercancías en cada momento.

Control y gestión de calidad: El servicio de control y gestión de la calidad que presta Friopuerto está acreditado por empresas independientes de certificación agroalimentaria y de gestión de calidad, con control y análisis de incidencias y gestiones asociadas.

Ventajas financieras: Siendo recinto aduanero, Friopuerto ofrece la posibilidad de almacenar mercancías de importación, aplazando el correspondiente pago de impuestos y aranceles hasta la salida del almacén.

Representación fiscal: Destinado a exportadores extranjeros que quieran vender directamente en España, este servicio permite, sin contar con personal ni infraestructura, vender su producto ya nacionalizado (con impuestos y aranceles pagados) evitando a su cliente trámites de importación. Se trata de una importante ventaja competitiva para los exportadores que contraten este servicio.

Facilidades disponibles para transacciones electrónicas:

Transacciones electrónicas: vía EDI.

Control y seguimiento de las mercancías: A través de Internet, vía EDI o con un simple navegador, Friopuerto ofrece la posibilidad de seguir y controlar las mercancías en cada momento.

EIF LOGISTICS SEAPORT S.L.U.

Operador

EIF LOGISTICS SEAPORT S.L.U.

Tel: 918 783 800 - www.id-logistics.com - info@logiters.com

Ubicación

Ampliación Sur s/n

Instalación

Instalación para almacenaje y manipulación de toda clase de mercancías, y en especial en régimen de depósito franco, depósito fiscal y depósito aduanero; terminal TIR y tránsito comunitario. Además se pueden realizar otro tipo de operaciones que proporcionan valor añadido a la cadena logística, como controles de marcas, reembalajes, etiquetajes, paletizaciones, etc. Tiene una superficie de 35.215 m². Los equipos de los que dispone la empresa son: 11 carretilas elevadoras frontales y 2 retráctiles, 18 transpaletas eléctricas, 2 enfardadoras, 1 báscula de pesaje, 1 precintadora para colocación de marcas fiscales en botellas de bebidas alcohólicas, 1 cinta elevadora con banda nervada, con tolva de entrada y recibidor de salida, 1 máquina empaquetadora (prensa) para el reciclaje de residuos. Dispone de 24 muelles. El almacén se desglosa en 12 sectores intercomunicados, donde en 4 de ellos se dispone de estanterías con una capacidad de 10.000 huecos. Uno de los sectores dispone de Registro Sanitario para almacenaje de productos alimenticios.

5.2. Puerto de Sagunto

TERMINAL POLIVALENTE 1 (DÁRSENA 1)

Operador:

Logística del Puerto de Sagunto.
Tel.: 96 269 81 18

Muelles:

Norte 1 con 489 m de longitud y 8,50 m de calado, Centro 1 con 620 m de longitud y 10,1 m de calado, Sur 1 con 583 m de longitud y 9,5 m de calado, Noroeste con 333 m de longitud y 14 m de calado y Sur 2 con 963 m y 16 m de calado

Medios Mecánicos:

Disponen de 2 grúas automóviles, 3 cabezas tractoras tipo Mafi, 11 carretillas elevadoras, 2 grúas apiladoras de alcance, 1 pala y 1 tolva semiautomática.
(Más detalle en Capítulo 2, apartados 2.5.1.2 y 2.5.4)

TERMINAL POLIVALENTE 2. (DÁRSENA 1)

Operador:

Portuaria Levantina S.A.
Tel.: 96 268 40 48 / 96 267 56 86 - www.Porlesa.com

Muelles:

Norte 1 con 489 m de longitud y 8,50 m de calado, Centro 1 con 620 m de longitud y 10,1 m de calado, Sur 1 con 583 m de longitud y 9,5 m de calado, Noroeste con 333 m de longitud y 14 m de calado y Sur 2 con 963 m y 16 m de calado

Medios Mecánicos:

Disponen de 2 grúas automóviles de 100 y 104 toneladas, 12 carretillas elevadoras, 2 Reachstackers, 1 pala y 2 tolvas.
(Más detalle en Capítulo 2, apartados 2.5.1.2 y 2.5.4)

TERMINAL POLIVALENTE 3 (DÁRSENA 1)

Operador:

Noatum Terminal Polivalente de Sagunto, S.L.U.
Tel.: 96.265.61.00 - www.marvalsagunto.es

Muelles:

Norte 1 con 489 m de longitud y 8,50 m de calado, Centro 1 con 620 m de longitud y 10,1 m de calado, Sur 1 con 583 m de longitud y 9,5 m de calado, Noroeste con 333 m de longitud y 14 m de calado y Sur 2 con 963 m y 16 m de calado

Medios Mecánicos:

Disponen de 3 grúas portacontenedores, 2 grúas móviles (100 t x 22 m), 6 grúas pórtico de entre 20 y 60 t. 3 reachstackers de entre 40 y 42 t y 40 carretillas elevadoras.
(Más detalle en Capítulo 2, apartados 2.5.1.1, 2.5.1.2 y 2.5.4)

TERMINAL DE FRUTAS Y PRODUCTOS PERECEDEROS.

Operador:

Noatum Terminal Polivalente de Sagunto, S.L.U.
Tel.: 96.265.61.00 - www.marvalsagunto.es

Medios Mecánicos:

2 grúas pórtico eléctricas de 17 toneladas de fuerza y con un rendimiento de 240 pallets/hora.
(Más detalle en Capítulo 2, apartados 2.5.1.2 y 2.5.4)

Instalaciones especiales:

Dispone de las siguientes secciones: -Área frigorífica con una superficie de 7,000 m². Muelle de carga con 2.289 m². -Almacén con una superficie de 7.000 m².

TERMINAL POLIVALENTE 4 (DARSENA 2)

Operador:

Intersagunto Terminal, S.A.

Tel.: 96 269 90 60 - operacionesmaritimas@saguntoti.com

Muelles:

Norte 2, con 643 m con 16 m de calado

Medios Mecánicos:

Disponen de 3 grúas STS, 3 grúas móviles, 14 cabezas tractoras tipo mafi, 10 carretillas elevadoras y 12 reachstacker

(Más detalle en Capítulo 2, apartados 2.5.1.2 y 2.5.4)

PLANTA FERTILIZANTES.

Operador:

Fertiberia, S.A.

Tel.: 96 269 90 04 - www.fertiberia.es

Muelle:

Muelle Sur 1. Tiene 583 metros de longitud y un calado de 9,50 metros.

Instalaciones Especiales:

Descarga de amoníaco anhidro mediante instalación de brazo de carga retráctil y amonoducto. Tuberías y bombas en el sistema de captación de agua de mar para refrigeración

CENTRO DE TRANSFORMACIÓN SIDERÚRGICA (DARSENA 2)

Operador:

Procesos Logísticos Integrales, S.A.

Tel.: 902 627 720 - info@plisa.es - www.plisa.es

Características:

Almacenamiento de producto siderúrgico, producto pesado, proyectos, etc. Logística de distribución, etiquetado, reembalado, clasificación y preparación de pedidos. Transporte terrestre, marítimo y ferroviario.

Instalaciones especiales:

Puentes grúa de hasta 32 t

Línea de granalla y pintura (máx. 2.500mm).

Oxicorte.

Biseladora.

TERMINAL DE AUTOMÓVILES Y CARGA RODADA. (DARSENA 2)

Operador:

Carport Sagunto S.L.

Tel.: 96.269.95.30 - www.bergeycia.es

Muelle:

Muelle Sur 2, con 963 m de longitud y 16 m de calado, Muelle Centro 2, con 241 m de longitud y 16 m de calado y Tacón RO-RO de 38 m x 39 m.

Medios Mecánicos:

Disponen de 1 carretilla elevadora de 5 toneladas y 1 cabeza tractora tipo Mafi (Tug master) con cuello de cisne.

CENTRO LOGÍSTICO DE AUTOMÓVILES TOYOTA (*).

Operador:

Toyota Logistics Services España S.L.U.

Tel.: 96 043 80 54

Características:

Centro Logístico de vehículos Toyota y Lexus en el que se desarrolla actividades de almacenamiento, inspecciones y montajes de accesorios

PLANTA REGASIFICADORA. (DÁRSENA 2)

Operador:

Saggas S.A.

Tel.: 96 101.42.20 / 96 269.90.77 - saggas@saggas.com - www.saggas.com

Muelle:

Atraque metaneros. Tiene 158 metros de longitud y un calado de 16 metros, con capacidad para atraques de buques de hasta 330 m.

Instalaciones Especiales:

Planta regasificadora con transformación de Gas Licuado descargado de buque a tanque y regasificación del mismo, con conexión a la Central de generación y a la red nacional de gaseoductos. Cuenta con 4 Tanques de 150.000 m³ cada uno para almacenamiento de Gas Natural Licuado (GNL)

5.3. Puerto de Gandía

Operador:

Navarro y Boronad S.L.

Tel.: 96.284.01.00 - www.navarroyboronad.com

Muelle:

Muelle Serpis. Tiene una longitud de 313 metros y un calado máximo de 10 metros.

Medios Mecánicos:

Dispone de 4 grúas pórtico de hasta 12 toneladas de fuerza, una móvil de 36 toneladas y 35 carretillas elevadoras.

(Más detalle en Capítulo 2, apartados 2.5.1.1, 2.5.1.2 y 2.5.4)

Instalaciones:

Dos almacenes destinados al almacenaje de bobinas de papel, con una superficie total de 8,763 m².

ALMACÉN DE FRUTAS Y PRODUCTOS PERECEDEROS

Operador:

Dehorsa, S.A.

Tel.: 96 284 86 28 - terminal@gandiareefer.com - www.gandiareefer.com

Muelle:

Muelle Sur. Tiene una longitud de 209 metros y un calado máximo de 8 metros.

Medios Mecánicos:

1 grúa móvil de 84 t, 1 Reachstacker de 45 t y 4 carretillas elevadoras

(Más detalle en Capítulo 2, apartados 2.5.1.2 y 2.5.4)

Instalaciones:

Almacén frigorífico con una superficie total de 6,240 m².

6. Obras



6.1. Inversiones en ejecución o terminadas 2018

Código Inversión Principal	Descripción Inversión asociada	Presupuesto Vigente	Certificado Años Anteriores	Certificado Acumulado Año	Situación
PUERTO DE VALENCIA					
VA1E1006	Redacción de Proyecto Mejora de trazado de la Red Ferroviaria y Viaria entre Muelle Poniente y Muelle Costa	367.500,00	0,00	294.000,00	En proyecto
VA1E2003	Traslado de puertas de Terminal Portuaria en Noatum C.T.V. en el puerto de Valencia	2.116.535,19	0,00	752.673,76	En ejecución
VA1E1009	Construcción de nuevo acceso a la terminal pública de contenedores del puerto de Valencia	1.881.141,58	0,00	1.335.133,02	En ejecución
VA1A1005	Aumento de calado en el tramo central del Muelle Príncipe Felipe del Puerto de Valencia	3.419.268,77	380.024,67	2.851.887,20	Terminada
VA1A1007	Aumento de calado en el Muelle de Levante del Puerto de Valencia	5.450.846,74	4.999.202,23	451.022,51	Terminada
VA1A1008	Aumento de calado del muelle transversal de costa en el Puerto de Valencia	3.166.525,32	38.490,00	2.651.431,88	En ejecución
VA1B2008	Pavimentación e infraestructuras de la explanada del muelle Norte (Xitá) del puerto de Valencia	3.245.130,01	1.077.025,79	2.167.033,08	Terminada
VA1A1006	Dragado para mejora del acceso Muelle de Levante y Dársena Sur	3.231.364,00	0,00	2.065.165,11	En ejecución
PUERTO DE GANDÍA					
VA3E1001	Acceso Sur Gandía (Facturas)	132.000,00	0,00	17.920,00	Sin iniciar
PUERTO DE SAGUNTO					
VA2C5001	Puesto de Inspección Fronterizo	4.113.335,09	81.430,00	57.993,43	En ejecución
VA2E9002	Ordenación de la Zona Norte y adecuación del Pantalán (Facturas)	240.861,64	173.861,64	32.951,23	En proyecto
VA2E1004	Remodelación de accesos terminal polivalente de Sagunto	244.306,84	9.400,00	219.015,92	Terminada
VA0G3001	Pantallas anticontaminantes Muelle noreste	120.560,88	0,00	120.560,88	Terminada
ACTUACIONES EN MATERIA DE SEGURIDAD Y PROTECCIÓN					
VA0H9003	Actuaciones en materia de seguridad y protección VALENCIA	349.505,48	149.505,48	197.994,78	En ejecución
INVERSIONES GENÉRICAS Y MENORES					
VA0H9005	Instalaciones eléctricas y de telemando	5.914.799,51	5.323.299,51	434.592,61	En ejecución
VA0H9006	Mobiliario y enseres, utiles y herramientas	1.012.732,99	962.732,99	49.538,23	En ejecución
VA0H9007	Instalaciones generales	5.068.369,92	4.061.069,92	1.007.288,16	En ejecución
VA0H9008	Otras inversiones en maquinaria y equipo.	1.250.535,18	1.170.535,18	61.409,31	En ejecución
VA0H9009	Defensas	1.657.936,54	1.607.937,40	0,00	En ejecución
VA0H9010	Seguridad y señales marítimas y medioambiente	9.244.602,50	8.994.602,50	87.485,44	En ejecución

Código Inversión Principal	Descripción Inversión asociada	Presupuesto Vigente	Certificado Años Anteriores	Certificado Acumulado Año	Situación
VAOH9011	Telecomunicaciones	3.840.320,94	3.640.320,94	105.723,31	En ejecución
VAOH9012	Tecnologías de la información	4.286.735,92	3.786.735,92	429.572,92	En ejecución
VAOH9016	Eficiencia energética y sistemas de control de consumo	1.287.488,11	87.488,11	244.435,59	En ejecución
	Obras de reducido presupuesto	27.469.924,57	21.990.549,14	3.178.149,00	En ejecución
VAOH9013	Revisiones y liquidaciones	1.449.376,56	70.604,38	0,00	En ejecución
VAOG3001	Anticipo Acondicionamiento Muelle Levante 235 M.L., -12 m	2.747.668,20	2.348.651,29	121.902,51	
VAOH9017	Mejora en la línea Sagunto-Teruel-Zaragoza (apartaderos 750 m)	13.600.000,00	0,00	396.307,86	En proyecto
TOTAL		106.909.372,48	60.953.467,09	19.331.187,74	

6.2. Principales inversiones ejecutadas en 2018

AUMENTO DE CALADO EN EL MUELLE DE LEVANTE DEL PUERTO DE VALENCIA

Habilitación de un atraque para buques de 18.000 TEU en los últimos 600 m del muelle de Levante. Incluye la ejecución de una viga pilotada para rodadura de la pata lado tierra de grúas de 100 pies, la mejora del terreno de cimentación del muelle mediante Jet-Grouting, la sustitución de un tramo de viga cantil de hormigón en masa por otra de hormigón armado, la sustitución del carril lado mar de las grúas porta-contenedores, la instalación de nuevos norays y defensas, y la reposición de todos los servicios afectados.

Importe de adjudicación: 5.032.461,16 €

Fecha de inicio: 03/01/2017

Fecha fin: 18/09/2017

Duración: 8,5 meses

AUMENTO DE CALADO EN TRAMO CENTRAL DEL MUELLE PRÍNCIPE FELIPE EN EL PUERTO DE VALENCIA

Habilitación de un atraque para buques de 16,00 m de calado en los 500 m centrales del muelle Príncipe Felipe. Incluye la mejora del terreno de cimentación mediante Jet-Grouting, la sustitución de los carriles lado mar y lado tierra, la instalación de nuevos norays y la colocación de nuevas defensas.

Importe de adjudicación: 3.159.288,77 €

Fecha de inicio: 16/06/2017

Fecha fin: 15/03/2018

Duración: 9 meses

AUMENTO DE CALADO DEL MUELLE TRANSVERSAL DE COSTA EN EL PUERTO DE VALENCIA

Refuerzo del terreno de cimentación del muelle Transversal de Costa, de 780 m de longitud, y un tramo de unos 100 m del muelle de Costa, que permita conseguir un calado de 18 m al pie de los muelles, mediante la formación de columnas de "Jet Grouting", retirada de escollera de banquetta e instalación de un nuevo noray.

Importe de adjudicación: 3.016.525,32€

Fecha de inicio: 28/05/2018

Fecha fin: 17/02/2019

Duración: 8,7 meses.

PAVIMENTACIÓN E INFRAESTRUCTURAS DE LA EXPLANADA DEL MUELLE NORTE (XITÁ) DEL PUERTO DE VALENCIA

Adecuación de rasantes y pavimentación de una explanada de unos 124.000 m2 con pavimento flexible, con objeto de que pueda ser utilizada para la manipulación de vehículos de importación o exportación. Incluye el cerramiento de la parcela, así como las redes de alumbrado y drenaje, así como la obra civil de una futura red de comunicaciones, y la señalización vial.

Importe de adjudicación: 3.159.329,63 €

Fecha de inicio: 09/09/2017

Fecha fin: 07/04/2018

Duración: 7 meses

CONSTRUCCIÓN DE NUEVO ACCESO A LA TERMINAL PÚBLICA DE CONTENEDORES DEL PUERTO DE VALENCIA

Construcción de un nuevo acceso rodado a la terminal pública de contenedores del puerto de Valencia que permita el acceso de los vehículos de transporte a través de las nuevas puertas, previa a la prolongación de la playa de vías del muelle Príncipe Felipe. Incluye la construcción de un nuevo vial con dos carriles por sentido, una glorieta para facilitar el cambio de sentido, prolongación del cerramiento de la terminal, red de drenaje y alumbrado vial.

Importe de adjudicación: 1.717.639,00 €

Fecha de inicio: 04/07/2018

Fecha fin: 03/02/2019

Duración: 7 meses

TRASLADO DE PUERTAS DE TERMINAL PORTUARIA EN NOATUM C.T.V. EN EL PUERTO DE VALENCIA

Esta inversión consiste en el traslado de las actuales puertas de acceso, tanto de entrada como de salida, de la Terminal Pública de Contenedores a una nueva ubicación compatible con la prolongación de la Playa de vías del muelle Príncipe Felipe a 750 m. Incluye la obra civil, las instalaciones mecánicas, electricidad, electrónica de control y software.

Importe de adjudicación: 1.991.607,59 €

Fecha de inicio: 23/10/2018

Fecha fin: 22/08/2019

Duración: 10 meses

DRAGADO PARA LA MEJORA DEL ACCESO AL MUELLE DE LEVANTE Y DARSENA SUR DEL PUERTO DE VALENCIA

Mejora del calado de varias zonas interiores del puerto de Valencia - dársena Sur, dársena frente al muelle del dique del Este y frente a los muelles de Levante y Sur - de forma que quede garantizado el acceso marítimo y la maniobra de los buques de última generación, completando así las actuaciones de aumento de calado de los muelles de Levante, Príncipe Felipe y Transversal de Costa.

Los 676.629,730 metros cúbicos que se dragarán se verterán, como material de relleno, en una zona de la ampliación norte que constituirá la futura explanada. Todo ello se completa con una campaña de vigilancia ambiental que garantice una mínima afección al medio natural.

Importe de adjudicación: 3.199.564,00€

Fecha de inicio: 04/08/2018

Fecha de fin: 03/03/2019

Duración: 7 meses

REMODELACIÓN DE ACCESOS TERMINAL POLIVALENTE DE SAGUNTO

Adecuación de los accesos de la Terminal donde opera Noatum Terminal Polivalente de Sagunto SL, con el fin de acortar los recorridos que se producen dentro del Puerto, así como, reordenar las circulaciones dentro de las instalaciones de la Terminal, evitando interferencias con las zonas de almacenamiento.

Importe de adjudicación: 204.306,84 €

Fecha de inicio: 18/07/2018

Fecha de fin: 17/11/2018

Duración: 4 meses

PAVIMENTACIÓN DE LA PARCELA SUROESTE DEL MUELLE CENTRO 2 DEL PUERTO DE SAGUNTO

Pavimentación de la parcela suroeste, de 40.000 m² de superficie, en el muelle centro 2 del puerto de Sagunto, con el fin de reubicar los tráfico afectados por el desarrollo de instalaciones para nuevos tráfico en zonas ya ocupadas del puerto de Valencia.

Importe de adjudicación: 446.217,00€

Fecha de inicio: 01/08/2018

Fecha fin: 01/11/2018

Duración: 3 meses

NUEVO CENTRO DE INSPECCIÓN FRONTERIZA (C.I.F.) DEL PUERTO DE SAGUNTO

Elaboración de proyecto, ejecución de las obras y conservación y mantenimiento durante el periodo de garantía del nuevo edificio de Centro de Inspección Fronteriza del Puerto de Sagunto.

El uso básico al que será destinado el edificio es el de la inspección de mercancías. A tal efecto, el edificio se organiza en dos grandes áreas, por un lado, el área de uso administrativo, orientada hacia la zona de acceso a la parcela, y, por otro, el área de inspección de mercancías, vinculada al aparcamiento de vehículos pesados.

El programa se desarrolla en una única planta con una superficie construida total de 3.783,24 m².

Importe de adjudicación: 4.016.905,09 €

Fecha de inicio: 04/09/2018

Fecha de fin: 03/04/2023

Duración: 58 meses

ADECUACIÓN DE LAS INSTALACIONES DE PROTECCIÓN CONTRA INCENDIOS DEL TINGLADO Nº 3 DEL PUERTO DE GANDÍA.

Obras necesarias para la instalación de protección contra incendios en el tinglado nº3 del puerto de Gandía, de acuerdo con lo establecido en RD 2267/2004, reglamento de seguridad contraincendios en establecimientos industriales, y en el RD 1942/1993 reglamento de instalaciones de protección contraincendios

Importe de adjudicación: 276.334,52€

Fecha de inicio: 02/02/2018

Fecha fin: 01/05/2018

Duración: 3 meses

7. Líneas Marítimas Regulares



7. Líneas Marítimas Regulares

7.1 Líneas regulares por orden alfabético, con indicación del servicio ofrecido

CONSIGNATARIO	Líneas Regulares representadas en la APV	Operador Buque	Frecuencia
A.PEREZ Y CÍA,S.L. Avda. Manuel Soto Ingeniero, 15 46024 Valencia Telf: 96.367.68.00 Fax: 96.367.44.50 Web: www.perezycia.com E-mail: valencia@perezycia.com	ISRAEL EXPRESS (EMEN) - ZIM	ZIM INTEGRATED SHIPPING S. LTD	7
	FELIXTOWE⇒ROTTERDAM⇒HAMBURGO⇒AMBERES⇒LE HAVRE⇒ALEJANDRÍA⇒HAIFA⇒ASHDOD⇒NAPOLIS⇒VALENCIA⇒FELIXTOWE		
	X-PRESS - SPX	X-PRESS CONTAINER LINE (UK)LTD	7
	BARCELONA ⇒ TARRAGONA ⇒ VALENCIA ⇒ TANGER ⇒ A CORUÑA ⇒ VIGO ⇒ LEIXOES ⇒ LISBOA ⇒ ALGECIRAS		
	ZIM CONTAINER ATLANTIC (ZCA)	ZIM INTEGRATED SHIPPING S. LTD	12
	VALENCIA ⇒ HALIFAX ⇒ NUEVA YORK ⇒ NORFOLK ⇒ SAVANNAH ⇒ TARRAGONA ⇒ LIVORNO ⇒ ASHDOD ⇒ HAIFA ⇒ EL PIREO ⇒ GENOVA		
AGENCIA MARÍTIMA EVGE VALENCIA Avda. Manuel Soto Ingeniero, 15-3º 46024 Valencia Telf: 96.324.59.00 Fax: 96.367.29.21 E-mail: evgevlc@evgevalencia.es	ZIM - WEST AFRICA SERVICE	ZIM INTEGRATED SHIPPING S. LTD	7
	VALENCIA ⇒ TANGER ⇒ ALGECIRAS ⇒ DAKAR ⇒ TEMA ⇒ BATA ⇒ MALABO ⇒ LAGOS ⇒ ABIDJAN ⇒ TARRAGONA		
	MARFRET - MEDCARIBE	COMPAGNIE MARITIME MARFRET	7
	ALGECIRAS ⇒ BARCELONA ⇒ MARSELLA ⇒ GÉNOVA ⇒ LIVORNO ⇒ VALENCIA ⇒ TÁNGER ⇒ FORT DE FRANCE ⇒ POINTE A PITRE ⇒ RÍO HAINA ⇒ LA GUAYRA ⇒ PUERTO CABELLO ⇒ MANZANILLO ⇒ CARTAGENA		
	WALLENIUS LINES	WALLENIUS WILHELMSSEN LINES AB	30
	YOKOHAMA⇒YOKKAICHI⇒NAGOYA, AICHI⇒SINGAPUR⇒SUEZ⇒ALEJANDRÍA⇒BEIRUT⇒EL PIREO ⇒ LIVORNO ⇒ SAGUNTO⇒ BRISTOL⇒ BREMERHAVEN⇒ ZEEBRUGE		
ARKAS SPAIN, S.A. Avda.del Puerto, 79-1º 46021 Valencia Telf: 960.44.00.60 Fax: 960.44.00.61 E-mail: arkas-spain@arkas-spain.com	ARKAS LINE - MEDITERRÁNEO	ARKAS CONTAINER TRANSPORT S.A.	4
	CASTELLÓN ⇒ BARCELONA ⇒ VALENCIA ⇒ CAGLIARI ⇒ MERSIN ⇒ LATTAKIA ⇒ BEIRUT ⇒ ALEJANDRÍA ⇒ IZMIR ⇒ ESTÁMBUL ⇒ LIVORNO ⇒ EL PIREO ⇒ ESTÁMBUL ⇒ LIVORNO ⇒ EL PIREO ⇒ THESSALÓNICA (SALÓNICA) ⇒ EVYAP ⇒ GEMLIK		
	ARKAS - WEST AFRICA SERVICE	ARKAS CONTAINER TRANSPORT S.A.	7
	VALENCIA⇒TANGER⇒ALGECIRAS⇒DAKAR⇒TEMA⇒BATA⇒MALABO⇒LAGOS⇒ABIDJAN⇒TARRAGONA		
	ARKAS - ASA	ARKAS CONTAINER TRANSPORT S.A.	7
	VALENCIA ⇒ CASTELLON ⇒ BARCELONA ⇒ FOS ⇒ THESSALONICA (SALONICA) ⇒ AMBARLI ⇒ KORFEZ ⇒ GEMLIK ⇒ IZMIR ⇒ CAGLIARI		
	EMES - NORTE DE ÁFRICA (ARGELIA)	EMES FEEDERING SAM	10
	EL DJAZAIR (ARGEL) ⇒ ORÁN ⇒ BARCELONA ⇒ VALENCIA		
	ARKAS - SEM	ARKAS CONTAINER TRANSPORT S.A.	7
TANGER ⇒ ALGECIRAS ⇒ CASTELLON ⇒ BARCELONA ⇒ ALEJANDRIA ⇒ MERSIN ⇒ BEIRUT ⇒ LATTAKIA ⇒ ISKENDERUN ⇒ ALIAGA			

7. Líneas Marítimas Regulares

CONSIGNATARIO	Líneas Regulares representadas en la APV	Operador Buque	Frecuencia	
BERGÉ MARÍTIMA S.L.U. Avda.del Puerto, 310-2º izq 46024 Valencia Telf: 96.331.82.28 Fax: 96.331.84.29 E-mail: linearegular.vlc@berge-m.es	HAMBURG SUD - MedAndes / MSW	HAMBURG SUD	7	
	VANCOUVER ⇒ SEATTLE ⇒ PORTLAND ⇒ OAKLAND ⇒ LOS ANGELES ⇒ MANZANILLO ⇒ MANZANILLO ⇒ CARTAGENA ⇒ CAUCEDO ⇒ TANGER ⇒ VALENCIA ⇒ CAGLIARI ⇒ LIVORNO ⇒ GENOVA ⇒ FOS ⇒ BARCELONA ⇒ VALENCIA ⇒ CARTAGENA			
	MEDAMERICAS (HAMBURG)	HAMBURG SUD	7	
	VALENCIA ⇒ TANGER MED ⇒ CAUCEDO ⇒ KINGSTON ⇒ CARTAGENA ⇒ ALMIRANTE ⇒ GUAYAQUIL ⇒ CALLAO ⇒ SAN ANTONIO ⇒ ANTOFAGASTA ⇒ BUENAVENTURA ⇒ MANZANILLO ⇒ ALGECIRAS ⇒ LA VALETTA ⇒ SALERNO ⇒ LIVORNO ⇒ GENOVA ⇒ BARCELONA			
	HAMBURG SUD IBERIA	HAMBURG SUD	7	
	VALENCIA ⇒ TANGER ⇒ FELIXSTOWE ⇒ ROTTERDAM ⇒ BREMERHAVEN ⇒ AMBERES ⇒ MARSAXLOKK ⇒ EL PIREO ⇒ CANAKKALE ⇒ GEBZE ⇒ AMBARLI ⇒ GEMLIK ⇒ IZMIR			
	THE ALLIANCE(MD1+MD2) (K-LINE)	KAWASAKI KISEN KAISHA LTD	2	
	QINGDAO ⇒ SHANGHAI ⇒ NINGBO ⇒ YANTAI ⇒ SHEKOU ⇒ HONG KONG ⇒ BUSAN ⇒ KAOHSIUNG ⇒ JEDDAH ⇒ SINGAPUR ⇒ DAMIETTA ⇒ BARCELONA ⇒ VALENCIA ⇒ FOS ⇒ GENOVA ⇒ LA SPEZZIA			
CAMAR AGENCIAS MARITIMAS, S.L. Avda.del Puerto, 318-1º 2 46024 Valencia Telf: 96.331.94.40 Fax: 96.331.94.46	ONE - MD1 ALLIANCE	OCEAN NETWORK EXPRESS PTE.LTD.	7	
	QINGDAO ⇒ SHANGHAI ⇒ NINGBO ⇒ SHEKOU ⇒ HONG KONG ⇒ BUSAN ⇒ KAOHSIUNG ⇒ JEDDAH ⇒ SINGAPUR ⇒ DAMIETTA ⇒ BARCELONA ⇒ VALENCIA ⇒ FOS ⇒ GENOVA ⇒ LA SPEZZIA			
CIA. TRASMEDITERRÁNEA, S. A. Muelle de Poniente 46024 Valencia Telf: 96.316.48.12 Fax: 96.316.48.58 Web: www.trasmediterranea.es E-mail: camenrr@trasmediterranea.es	THE ALLIANCE(MD1+MD2) (YANG MING)	YANGMING MARINE TRANSPORT CORP	2	
	QINGDAO ⇒ SHANGHAI ⇒ NINGBO ⇒ YANTAI ⇒ SHEKOU ⇒ HONG KONG ⇒ BUSAN ⇒ KAOHSIUNG ⇒ JEDDAH ⇒ SINGAPUR ⇒ DAMIETTA ⇒ BARCELONA ⇒ VALENCIA ⇒ FOS ⇒ GENOVA ⇒ LA SPEZZIA			
	TRASMEDITERRÁNEA - SERVICIO BALEARES	CIA. TRASMEDITERRÁNEA, S.A.	1	
	VALENCIA ⇒ PALMA DE MALLORCA ⇒ IBIZA ⇒ MAHÓN			

7. Líneas Marítimas Regulares

CONSIGNATARIO	Líneas Regulares representadas en la APV	Operador Buque	Frecuencia	
CMA CGM IBÉRICA, S.A. Avda.del Puerto, 282-1º 46024 Valencia Telf: 96.104.20.00 Fax: 96.104.20.01	IMEX-MEDEX (CMA)	CMA-CGM SA	7	
	VALENCIA ⇒ BARCELONA ⇒ FOS ⇒ GENOVA ⇒ MARSAXLOKK ⇒ DAMIETTA ⇒ SUEZ ⇒ AQABA ⇒ JEDDAH ⇒ HAMAD ⇒ JEBEL ALI ⇒ KARACHI CONTAINER TERMINA ⇒ NHAVA SHEVA ⇒ MUNDRA ⇒ JEDDAH ⇒ SUEZ ⇒ MARSAXLOKK ⇒ LA SPEZZIA ⇒ GENOVA			
	CMA CGM - MAS MED AMERICAN SERVICE	CMA-CGM SA	3	
	NUEVA YORK ⇒ PORTSMOUTH ⇒ SAVANNAH ⇒ PORTSMOUTH ⇒ TANGER ⇒ VALENCIA ⇒ MARSAXLOKK ⇒ LIVORNO ⇒ GENOVA ⇒ FOS ⇒ BARCELONA			
	CMA NEW South Europe-Algerian Service	CMA-CGM SA	7	
	LA SPEZZIA ⇒ GENOVA ⇒ MARSELLA ⇒ GANDIA ⇒ GHAZAOUET ⇒ ORAN ⇒ LA SPEZZIA			
	CMA-CGM - MEDCARIBE	CMA-CGM SA	7	
	ALGECIRAS ⇒ BARCELONA ⇒ MARSELLA ⇒ GÉNOVA ⇒ LIVORNO ⇒ VALENCIA ⇒ TÁNGER ⇒ FORT DE FRANCE ⇒ POINTE A PITRE ⇒ RÍO HAINA ⇒ LA GUAYRA ⇒ PUERTO CABELLO ⇒ MANZANILLO ⇒ CARTAGENA			
	CMA CGM / SIRIUS	CMA-CGM SA	7	
	MARSAXLOKK ⇒ GENOVA ⇒ BARCELONA ⇒ VALENCIA ⇒ ALGECIRAS ⇒ TANGER ⇒ SALVADOR ⇒ SANTOS ⇒ ITAPOÁ ⇒ BUENOS AIRES ⇒ RIO GRANDE			
	CMA-CGM/OOCL (CMA)	CMA-CGM SA	7	
	VALENCIA ⇒ BARCELONA ⇒ FOS ⇒ GENOVA ⇒ LA VALETTA ⇒ BEIRUT ⇒ SUEZ ⇒ JEBEL ALI ⇒ PORT KELANG ⇒ XIAMEN ⇒ QINGDAO ⇒ BUSAN ⇒ SHANGHAI ⇒ NINGBO ⇒ XIAMEN ⇒ NANSHA ⇒ YANTIAN ⇒ SINGAPUR ⇒ SUEZ ⇒ LA VALETTA			
	MEDAMERICAS (CMA)	CMA-CGM SA	7	
	VALENCIA ⇒ TANGER MED ⇒ CAUCEDO ⇒ KINGSTON ⇒ CARTAGENA ⇒ ALMIRANTE ⇒ GUAYAQUIL ⇒ CALLAO ⇒ SAN ANTONIO ⇒ ANTOFAGASTA ⇒ BUENAVENTURA ⇒ MANZANILLO ⇒ ALGECIRAS ⇒ LA VALETTA ⇒ SALERNO ⇒ LIVORNO ⇒ GENOVA ⇒ BARCELONA			
	OOCL/CMA-CGM/COSCO (CMA)	CMA-CGM SA	7	
	VALENCIA ⇒ NUEVA YORK ⇒ NORFOLK ⇒ SAVANNAH ⇒ MIAMI ⇒ ALGECIRAS ⇒ VALENCIA ⇒ LA VALETTA ⇒ LIVORNO ⇒ LA SPEZZIA ⇒ GENOVA ⇒ FOS ⇒ BARCELONA			
EURAF4	CMA-CGM SA	14		
BARCELONA ⇒ VALENCIA ⇒ ALGECIRAS ⇒ TANGER MED ⇒ LOME ⇒ COTONOU ⇒ PORT GENTIL ⇒ LIBREVILLE ⇒ LOME ⇒ ONNE ⇒ PORT GENTIL ⇒ LIBREVILLE ⇒ ALGECIRAS ⇒ LA VALETTA ⇒ LIVORNO ⇒ GENOVA ⇒ MARSELLA				
MEX I 03 (CMA-CGM)	CMA-CGM SA	7		
VALENCIA ⇒ BARCELONA ⇒ FOS ⇒ LA VALETTA ⇒ SALALAH ⇒ PORT KELANG ⇒ XIAMEN ⇒ SHANGHAI ⇒ NINGBO ⇒ YANTIAN ⇒ CHIWAN ⇒ PORT KELANG				
NEW AMERIGO EXPRESS (CMA CGM)	CMA-CGM SA	3		
VALENCIA ⇒ ALGECIRAS ⇒ NUEVA YORK ⇒ NORFOLK ⇒ SAVANNAH ⇒ MIAMI ⇒ ALGECIRAS ⇒ VALENCIA ⇒ BARCELONA ⇒ LIVORNO ⇒ GENOVA ⇒ MARSAXLOKK ⇒ PORT SAID ⇒ SUEZ ⇒ JEDDAH ⇒ KHOR FAKKAN ⇒ JEBEL ALI ⇒ QASIM INT CONT T/KARACHI ⇒ NHAVA SHEVA ⇒ MUNDRA ⇒ JEDDAH ⇒ SUEZ ⇒ PORT SAID ⇒ LA SPEZZIA ⇒ LIVORNO ⇒ GENOVA ⇒ LA SPEZZIA ⇒ FOS ⇒ BARCELONA ⇒ VALENCIA				

7. Líneas Marítimas Regulares

CONSIGNATARIO	Líneas Regulares representadas en la APV	Operador Buque	Frecuencia	
COMBALIA AGENCIA MARÍTIMA, S.A Cirilo Amorós, 6-1º 46004 Valencia Telf: 96.353.06.82 Fax: 96.352.91.89 Web: www.combalia.com E-mail: dweistroff@combaliatrans.com	THE ALLIANCE(MD1+MD2) (NYK)	NIPPÓN YUSEN KAISHA (NYK LINE)	7	
	QINGDAO ⇒ SHANGHAI ⇒ NINGBO ⇒ YANTAI ⇒ SHEKOU ⇒ HONG KONG ⇒ BUSAN⇒ KAOHSIUNG ⇒ JEDDAH ⇒ SINGAPUR ⇒ DAMIETTA ⇒ BARCELONA ⇒ VALENCIA⇒ FOS ⇒ GENOVA ⇒ LA SPEZZIA			
	JAPON-EUROPA-USA	NIPPÓN YUSEN KAISHA (NYK LINE)	15	
	NAGOYA, AICHI ⇒BREMERHAVEN ⇒EMDEN ⇒HALIFAX ⇒NEWARK ⇒ BALTIMORE⇒ JACKSONVILLE ⇒ GUAYAQUIL ⇒ CALLAO ⇒ IQUIQUE ⇒ SAN ANTONIO			
CONSIG. MAR. Y LOGÍSTICA, S.L. J. J. Dómine, 18 izquierda 46011 Valencia Telf: 96.367.47.12 Fax: 96.367.49.16 Web: www.consigmar.com E-mail: consigmar@consigmar.com	NORTE EUROPA-MEDITERRANEO	UNITED EUROPEAN CAR CARRIES	7	
	BREMERHAVEN ⇒ ZEEBRUGE ⇒ TARRAGONA ⇒ SAGUNTO ⇒ MALAGA ⇒ LIVORNO⇒ EL PIREO ⇒ GEMLIK ⇒ YENIKOY-AUTOPORT			
COSCO SHIPPING LINES (SP) S.A. Plza. Armada Española, 2-1º 46011 Valencia Telf: 96.393.91.00 Fax: 96.393.91.19 Web: www.coscoiberia.com E-mail: coscoval@coscoiberia.com	SMED (MUO)	MARITIME UNITED OPERATOR S.L.	7	
	GENOVA ⇒ LIVORNO ⇒ FOS ⇒ BARCELONA ⇒ VALENCIA ⇒ ALMERIA ⇒ALGECIRAS ⇒ CASABLANCA ⇒ TANGER			
	COSCO - MD1	COSCO CONTAINER LINES LTD	10	
	VALENCIA ⇒ EL PIREO ⇒ SUEZ ⇒ SINGAPUR ⇒ HONG KONG ⇒ SHANGHAI ⇒ NINGBO ⇒ HONG KONG ⇒ SHEKOU ⇒ SINGAPUR ⇒ SUEZ ⇒ EL PIREO ⇒ NÁPOLES ⇒ GÉNOVA ⇒ BARCELONA			
	MAF - COSCO	COSCO CONTAINER LINES LTD	7	
LA SPEZZIA ⇒ GENOVA ⇒ TARRAGONA ⇒ CASTELLON ⇒ VALENCIA ⇒ ALGECIRAS ⇒ TANGER MED ⇒ DAKAR ⇒ ABIDJAN ⇒TINCAN/LAGOS ⇒ TEMA ⇒ TAKORADI ⇒ ABIDJAN ⇒ LA SPEZZIA	AEM1/MD2 (Cosco Shipping Lines)	COSCO CONTAINER LINES LTD	7	
	QINGDAO ⇒ SHANGHAI ⇒ NINGBO ⇒ KAOHSIUNG ⇒ HONG KONG ⇒ YANTIAN ⇒SINGAPUR ⇒ SUEZ ⇒ EL PIREO ⇒ LA SPEZZIA ⇒ GENOVA ⇒ FOS ⇒ VALENCIA ⇒ EL PIREO ⇒ JEDDAH ⇒ COLOMBO			
	OOCL/CMA-CGM/COSCO (COSCO)	COSCO CONTAINER LINES LTD	7	
VALENCIA ⇒ NUEVA YORK ⇒ NORFOLK ⇒ SAVANNAH ⇒ MIAMI ⇒ ALGECIRAS ⇒VALENCIA ⇒ LA VALETTA ⇒ LIVORNO ⇒ LA SPEZZIA ⇒ GENOVA ⇒ FOS ⇒BARCELONA				

7. Líneas Marítimas Regulares

CONSIGNATARIO	Líneas Regulares representadas en la APV	Operador Buque	Frecuencia
EUROLÍNEAS MARÍTIMAS Estación marítima, s/n 46024 Valencia Telf: 96.367.14.83 Fax: 96.367.61.97 E-mail: valencia@balearia.com	BALEARIA-SERVICIO ROPAX PALMA	EUROLÍNEAS MARÍTIMAS S.A.	1
	ALCUDIA ⇒ ALGECIRAS ⇒ ALICANTE ⇒ BARCELONA ⇒ BURRIANA ⇒ DENIA ⇒ CARTAGENA ⇒ CIUDADELA ⇒ GANDÍA ⇒ IBIZA ⇒ MAHÓN ⇒ PALMA DE MALLORCA SAGUNTO ⇒ SAN ANTONIO ⇒ VALENCIA VALENCIA-MOSTAGANEM-VALENCIA VALENCIA ⇒ MOSTAGANEM ⇒ VALENCIA	EUROLINEAS MARITIMAS S.A.	2
EVERGREEN SHIPPING SPAIN, S.L. José Aguirre, 40 3ª 46011 Valencia Telf: 96.045.12.80 Fax: 96.045.13.74 Web: www.greeniberica.com E-mail: jvmartinez@gruporomeu.com	AEM1/MD2 (Evergreen Marine Corp)	ITALIA MARITTIMA SPA	7
	QINGDAO ⇒ SHANGHAI ⇒ NINGBO ⇒ KAOHSIUNG ⇒ HONG KONG ⇒ YANTIAN ⇒ SINGAPUR ⇒ SUEZ ⇒ EL PIREO ⇒ LA SPEZZIA ⇒ GENOVA ⇒ FOS ⇒ VALENCIA ⇒ EL PIREO ⇒ JEDDAH ⇒ COLOMBO		
GIMENO SERVICIOS PORTUARIOS SA La Reina, 6-3ª 46011 Valencia Telf: 96.324.33.07 E-mail: info@gimenomaritimo.com	MAF - MESSINA	IGNAZIO MESSINA & C. SPA	7
	LA SPEZZIA ⇒ GENOVA ⇒ TARRAGONA ⇒ CASTELLON ⇒ VALENCIA ⇒ ALGECIRAS ⇒ TANGER MED ⇒ DAKAR ⇒ ABIDJAN ⇒ TINCAN/LAGOS ⇒ TEMA ⇒ TAKORADI ⇒ ABIDJAN ⇒ LA SPEZZIA		
GRIMALDI LOGÍSTICA ESPAÑA S.L. Avda. Puerto, 1 entlo. 46024 Valencia Telf: 96.306.13.00 Fax: 96.330.78.77 E-mail: grimaldi@grimaldilogistica.com	GRIMALDI EEUU-SAGUNTO	GRIMALDI CIA DI NAVIGAZIONE	25
	GEMLIK ⇒ SALERNO ⇒ CIVITAVECCHIA ⇒ SAVONA ⇒ SAGUNTO ⇒ HALIFAX ⇒ NEWARK ⇒ BALTIMORE ⇒ AMBERES		
	GRIMALDI - EURO AEGEAN	GRIMALDI CIA DI NAVIGAZIONE	2
	LIVORNO ⇒ CIVITAVECCHIA ⇒ SALERNO ⇒ PALERMO ⇒ BARCELONA ⇒ VALENCIA ⇒ SETÚBAL ⇒ FOS ⇒ EL PIREO ⇒ SAVONA ⇒ MARSELLA ⇒ AMBERES ⇒ SOUTHAMPTON ⇒ PORTBURY ⇒ SHEERNESS ⇒ CORK ⇒ GOTHENBURG ⇒ ESBJERG ⇒ LA VALETTA ⇒ LIMASOL ⇒ CAGLIARI		
	GRIMALDI - MED WAF	GRIMALDI CIA DI NAVIGAZIONE	15
FOS ⇒ SETE ⇒ SALERNO ⇒ GÉNOVA ⇒ MARSELLA ⇒ VALENCIA ⇒ DAKAR ⇒ LOMÉ ⇒ LAGOS ⇒ COTONOU			
GRIMALDI - SHORT SEA SERVICE A	GRIMALDI CIA DI NAVIGAZIONE	4	
VALENCIA ⇒ LIVORNO			
GRIMALDI - SHORT SEA SERVICE B	GRIMALDI CIA DI NAVIGAZIONE	3	
VALENCIA ⇒ CAGLIARI ⇒ SALERNO			

7. Líneas Marítimas Regulares

CONSIGNATARIO	Líneas Regulares representadas en la APV	Operador Buque	Frecuencia	
HAPAG-LLOYD SPAIN, S.L. Dr. Lluch, 2 46011 Valencia Telf: 96.324.16.30 Fax: 96.367.67.77	HAPAG / MED PAC MEDITERRANEO-PACIFICO	HAPAG-LLOYD AG	7	
	CARTAGENA ⇒ BALBOA (PANAMA) ⇒ MANZANILLO ⇒ LOS ANGELES ⇒ OAKLAND ⇒ SEATTLE ⇒ VANCOUVER ⇒ CAUCEDO ⇒ LISBOA ⇒ TANGER MED ⇒ BARRCELONA ⇒ VALENCIA			
	HAPAG - MGX-MED GULF EXPRESS	HAPAG-LLOYD AG	7	
	PORT EVERGLADES ⇒ VERACRUZ ⇒ ALTAMIRA ⇒ HOUSTON ⇒ NEW ORLEANS INTERNATIONAL ⇒ CAGLIARI ⇒ LIVORNO ⇒ GÉNOVA ⇒ BARCELONA ⇒ VALENCIA			
	IMEX-MEDEX (HAPAG)	HAPAG-LLOYD AG	7	
	VALENCIA ⇒ BARCELONA ⇒ FOS ⇒ GENOVA ⇒ MARSAXLOKK ⇒ DAMIETTA ⇒ SUEZ ⇒ AQABA ⇒ JEDDAH ⇒ HAMAD ⇒ JEBEL ALI ⇒ KARACHI CONTAINER TERMINA ⇒ NHAVA SHEVA ⇒ MUNDRA ⇒ JEDDAH ⇒ SUEZ ⇒ MARSAXLOKK ⇒ LA SPEZZIA ⇒ GENOVA			
	HAPAG - MedAndes / MSW	HAPAG-LLOYD AG	7	
	VANCOUVER ⇒ SEATTLE ⇒ PORTLAND ⇒ OAKLAND ⇒ LOS ANGELES ⇒ MANZANILLO ⇒ MANZANILLO ⇒ CARTAGENA ⇒ CAUCEDO ⇒ TANGER ⇒ VALENCIA CAGLIARI ⇒ LIVORNO ⇒ GENOVA ⇒ FOS ⇒ BARCELONA ⇒ VALENCIA ⇒ CARTAGENA			
	MCA MEDITERRANEAN-CANADA	HAPAG-LLOYD AG	7	
	MONTREAL ⇒ TANGER ⇒ VALENCIA ⇒ CAGLIARI ⇒ SALERNO ⇒ LIVORNO ⇒ GENOVA ⇒ FOS ⇒ ALGECIRAS ⇒ LISBOA ⇒ VIGO ⇒ SAGUNTO			
	MEDAMERICAS (HAPAG)	HAPAG-LLOYD AG	7	
	VALENCIA ⇒ TANGER MED ⇒ CAUCEDO ⇒ KINGSTON ⇒ CARTAGENA ⇒ ALMIRANTE ⇒ GUAYAQUIL ⇒ CALLAO ⇒ SAN ANTONIO ⇒ ANTOFAGASTA ⇒ BUENAVENTURA ⇒ MANZANILLO ⇒ ALGECIRAS ⇒ LA VALETTA ⇒ SALERNO ⇒ LIVORNO ⇒ GENOVA ⇒ BARCELONA			
	THE ALLIANCE(MD1+MD2) (HAPAG LLOYD)	HAPAG-LLOYD AG	7	
	QINGDAO ⇒ SHANGHAI ⇒ NINGBO ⇒ YANTAI ⇒ SHEKOU ⇒ HONG KONG ⇒ BUSAN ⇒ KAOHSIUNG ⇒ JEDDAH ⇒ SINGAPUR ⇒ DAMIETTA ⇒ BARCELONA ⇒ VALENCIA ⇒ FOS ⇒ GENOVA ⇒ LA SPEZZIA			
	HAPAG-LLOYD - GRAND ALLIANCE	HAPAG-LLOYD AG	7	
DAMIETTA ⇒ GÉNOVA ⇒ FOS ⇒ BARCELONA ⇒ VALENCIA ⇒ DAMIETTA ⇒ PORT SAID ⇒ JEDDAH ⇒ SINGAPUR ⇒ HONG KONG ⇒ BUSAN ⇒ SHANGHAI NINGBO ⇒ CHIWAN ⇒ SHEKOU ⇒ HONG KONG ⇒ SINGAPUR ⇒ PORT KELANG ⇒ JEDDAH ⇒ SUEZ				
HAPAG-LLOYD - WEST MED TO SAEC	HAPAG-LLOYD AG	7		
VALENCIA ⇒ SUAPE ⇒ SALVADOR ⇒ RIO DE JANEIRO ⇒ SANTOS ⇒ PARANAGUA ⇒ ITAPOÁ ⇒ MONTEVIDEO ⇒ NAVIGANTES ⇒ SANTOS ⇒ RIO DE JANEIRO ⇒ LAS PALMAS DE GRAN CANAR. ⇒ VALENCIA ⇒ BARCELONA ⇒ GENOVA ⇒ LIVORNO ⇒ GIOIA TAURO ⇒ MARSAXLOKK ⇒ VALENCIA				

7. Líneas Marítimas Regulares

CONSIGNATARIO	Líneas Regulares representadas en la APV	Operador Buque	Frecuencia	
M.S.C. ESPAÑA, S.L.U. Avd. del Puerto, 273 2º 3º 46011 Valencia Telf: 96.335.91.00 Fax: 96.335.91.29 Web: www.mservalencia.com E-mail: msc@mservalencia.com	CALIFORNIA EXPRESS (MSC)	MEDITERRANEAN SHIPPING CO.	7	
	VALENCIA ⇒ CRISTÓBAL (COLON) ⇒ BALBOA (PANAMA) ⇒ LONG BEACH ⇒ OAKLAND ⇒ GIOIA TAURO ⇒ NÁPOLES ⇒ CIVITAVECCHIA ⇒ LA SPEZZIA			
	DRAGÓN SERVICE (MSC)	MEDITERRANEAN SHIPPING CO.	7	
	EL PIREO ⇒ GIOIA TAURO ⇒ NÁPOLES ⇒ LA SPEZZIA ⇒ FOS ⇒ BARCELONA ⇒ VALENCIA ⇒ JEDDAH ⇒ SALALAH			
	FALCON - INDIAN OCEAN/AUSTRALIA (MSC)	MEDITERRANEAN SHIPPING CO.	7	
	VALENCIA ⇒ FELIXSTOWE ⇒ LA SPEZZIA ⇒ NÁPOLES ⇒ GIOIA TAURO ⇒ POINTE DES GALETS PORT LOUIS ⇒ SYDNEY ⇒ MELBURNE ⇒ ADELAIDE ⇒ FREMANTLE ⇒ SINGAPUR ⇒ COLOMBO ⇒ JEBEL ALÍ DAMAN ⇒ SALALAH ⇒ JEDDAH ⇒ EL PIREO ⇒ VALENCIA			
	JADE-2M (MSC)	MSC MEDITERRANEAN SHIPPING CO.	7	
	VALENCIA ⇒ LA SPEZZIA ⇒ GIOIA TAURO ⇒ PORT SAID ⇒ KING ABDULLAH CITY ⇒ SALALAH ⇒ JEBEL ALI ⇒ SINGAPUR ⇒ SHEKOU ⇒ XIAMEN ⇒ QINGDAO ⇒ BUSAN ⇒ NINGBO ⇒ SHANGHAI ⇒ NANSHA ⇒ SHEKOU ⇒ YANTIAN ⇒ MARSAXLOKK ⇒ BARCELONA			
	MSC-MED/WEST AFRICA SERVICE	MSC MEDITERRANEAN SHIPPING CO.	7	
	VALENCIA ⇒ ALGECIRAS ⇒ DAKAR ⇒ LOME ⇒ TINCAN/LAGOS ⇒ TEMA ⇒ ABIDJAN ⇒ VADO LIGURE ⇒ GENOVA ⇒ CASTELLON			
	MSC-WEST MED TO SAEC	MSC MEDITERRANEAN SHIPPING CO.	7	
	VALENCIA ⇒ SUAPE ⇒ SALVADOR ⇒ RIO DE JANEIRO ⇒ SANTOS ⇒ PARANAGUA ⇒ ITAPOÁ ⇒ MONTEVIDEO ⇒ NAVEGANTES ⇒ SANTOS ⇒ RIO DE JANEIRO ⇒ LAS PALMAS DE GRAN CANAR. ⇒ VALENCIA ⇒ BARCELONA ⇒ GENOVA ⇒ LIVORNO ⇒ GIOIA TAURO ⇒ MARSAXLOKK ⇒ VALENCIA			
	FAR EAST TO WEST MEDIT. (JADE) (MSC)	MSC MEDITERRANEAN SHIPPING CO.	7	
	VALENCIA ⇒ BARCELONA ⇒ LA SPEZZIA ⇒ GIOIA TAURO ⇒ KING ABDULLAH CITY ⇒ JEBEL ALI ⇒ SINGAPUR ⇒ YANTIAN ⇒ XIAMEN ⇒ QINGDAO ⇒ MARSAXLOKK ⇒ VALENCIA			
	HIMALAYA EXPRESS (MSC)	MSC MEDITERRANEAN SHIPPING CO.	7	
	VALENCIA ⇒ FELIXSTOWE ⇒ HAMBURGO ⇒ BREMERHAVEN ⇒ AMBERES ⇒ EL HAVRE ⇒ SINES ⇒ ROTTERDAM ⇒ EL PIREO ⇒ KING ABDULLAH CITY ⇒ COLOMBO ⇒ NHAVA SHEVA ⇒ MUNDRA ⇒ SINGAPUR ⇒ SHANGHAI ⇒ TIANJIN XINGANG			
	INDUS EXPRESS (MSC)	MSC MEDITERRANEAN SHIPPING CO.	7	
	VALENCIA ⇒ ROTTERDAM ⇒ AMBERES ⇒ FELIXSTOWE ⇒ JEDDAH ⇒ SALALAH ⇒ MUNDRA ⇒ SALALAH ⇒ JEDDAH ⇒ GIOIA TAURO ⇒ VALENCIA			
	ISRAEL EXPRESS (EMEN) - MSC	MSC MEDITERRANEAN SHIPPING CO.	7	
	VALENCIA ⇒ FELIXSTOWE ⇒ ROTTERDAM ⇒ AMBERES ⇒ EL HAVRE ⇒ ALEJANDRÍA ⇒ HAIFA ⇒ ASHDOD			
MAGHREB SERVICE (MSC)	MSC MEDITERRANEAN SHIPPING CO.	7		
VALENCIA ⇒ BARCELONA ⇒ MARSELLA ⇒ CASABLANCA ⇒ TÚNEZ ⇒ BEJAIA ⇒ SKIKDA ⇒ ORÁN ⇒ EL DJAZAIR (ARGEL)				
MSC-IPAK Service	MSC MEDITERRANEAN SHIPPING CO.	7		
ROTTERDAM ⇒ AMBERES ⇒ FELIXSTOWE ⇒ KING ABDULLAH CITY ⇒ SALALAH ⇒ QASIM INT CONT T/KARACHI ⇒ NHAVA SHEVA ⇒ HAZIRA PORT/SURAT ⇒ MUNDRA ⇒ SALALAH ⇒ GIOIA TAURO ⇒ VALENCIA ⇒ ROTTERDAM				

7. Líneas Marítimas Regulares

CONSIGNATARIO	Líneas Regulares representadas en la APV	Operador Buque	Frecuencia
	MSC-MED CAN 1 VALENCIA ⇒ SINES ⇒ MONTREAL ⇒ SINES ⇒ VALENCIA	MSC MEDITERRANEAN SHIPPING CO.	7
	New Levant Express (MSC) FELIXSTOWE ⇒ AMBERES ⇒ ROTTERDAM ⇒ VALENCIA ⇒ LIMASOL ⇒ ALEJANDRIA⇒ISKENDERUN ⇒ MERSIN ⇒ LA SPEZZIA ⇒ VALENCIA ⇒ FELIXSTOWE	MSC MEDITERRANEAN SHIPPING CO.	7
	SPAIN, PORTUGAL-IRISH SEA SERVICE (MSC) VALENCIA ⇒ CÁDIZ ⇒ SINES ⇒ LEIXOES ⇒ VIGO ⇒ AMBERES ⇒ DUBLÍN ⇒ PÓRTBURY	MSC MEDITERRANEAN SHIPPING CO.	7
	SPAIN/SAEC SERVICE (SAM2) (MSC) PECEM ⇒ SALVADOR ⇒ PARANAGUA ⇒ ITAPOÁ ⇒ IMBITUBA ⇒ SANTOS ⇒ LAS PALMAS DE GRAN CANAR. ⇒ TANGER ⇒ ALGECIRAS ⇒ GIOIA TAURO ⇒ VALENCIA	MSC MEDITERRANEAN SHIPPING CO.	7
	UNITED STATES-GULF(USAG-2M)(MSC) VALENCIA ⇒ ALGECIRAS ⇒ SINES ⇒ FREEPORT ⇒ PORT EVERGLADES ⇒ VERACRUZ ⇒ ALTAMIRA ⇒ HOUSTON ⇒ NEW ORLEANS INTERNATIONAL ⇒ MIAMI ⇒ FREEPORT ⇒ SINES ⇒ ALGECIRAS ⇒ BARCELONA ⇒ GIOIA TAURO ⇒ NAPOLES ⇒ LA SPEZZIA ⇒ BARCELONA ⇒ VALENCIA	MSC MEDITERRANEAN SHIPPING CO.	7
	UNITED STATES-NOR.ATL.(USAN-2M)(MSC) VALENCIA ⇒ CRISTOBAL (COLON) ⇒ BALBOA (PANAMA) ⇒ LONG BEACH ⇒ OAKLAND ⇒ VANCOUVER ⇒ SEATTLE ⇒ OAKLAND ⇒ LONG BEACH ⇒ BALBOA (PANAMA) ⇒ CRISTOBAL (COLON) ⇒ GIOIA TAURO ⇒ NAPOLES ⇒ CIVITAVECCHIA ⇒ LA SPEZZIA ⇒ VALENCIA	MSC MEDITERRANEAN SHIPPING CO.	3
	WEST AFRICA SERVICE (WAF) VALENCIA ⇒ LAS PALMAS DE GRAN CANAR. ⇒ DAKAR ⇒ SAN PEDRO ⇒ LOME ⇒ TINCAN/LAGOS ⇒ DOUALA ⇒ VALENCIA	MSC MEDITERRANEAN SHIPPING CO.	7
	WEST MEDIT -GREECE - TURKEY (MSC) VALENCIA ⇒ BARCELONA ⇒ EL PIREO ⇒ ESTÁMBUL ⇒ GEBZE ⇒ GEMLIK ⇒ IZMIR	MSC MEDITERRANEAN SHIPPING CO.	7
	WESTMED/SAEC SERVICE (SAM1) - MSC VALENCIA ⇒ GIOIA TAURO ⇒ GÉNOVA ⇒ LIVORNO ⇒ FOS ⇒ BARCELONA ⇒ LAS PALMAS DE GRAN CANAR. ⇒ SUAPE ⇒ SANTOS ⇒ BUENOS AIRES ⇒ RÍO GRANDE ⇒NAVEGANTES ⇒ SAO FRANCISCO DO SUL ⇒ SANTOS ⇒ ITAGUAI ⇒ SUAPE ⇒VALENCIA	MSC MEDITERRANEAN SHIPPING CO.	3
MARITIMA DÁVILA MADRID S.A. Hermosilla, 30-2 28001 Madrid Telf: 91.431.13.63 Fax: 91.575.89.80 E-mail: avillalva@mad.mdavila.com	HOEGH - USMED VALENCIA ⇒ WILMINGTON ⇒ JACKSONVILLE ⇒ BALTIMORE ⇒ SAVANNAH ⇒ JEDDAH ⇒ PORT QABOOS ⇒ JEBEL ALÍ ⇒ KUWAIT ⇒ BAHRAIN ⇒ ABÚ-DHABI ⇒ AQABA	HOEGH AUTOLINERS AS	25

7. Líneas Marítimas Regulares

CONSIGNATARIO	Líneas Regulares representadas en la APV	Operador Buque	Frecuencia
MARÍTIMA DEL MEDITERRÁNEO, S.A. Ed. Las Artes III Pza. Bandas de Música de la CV, 11 1º 6ª 46013 Valencia Telf: 96.324.12.50 Fax: 96.324.12.75 Web: www.marmedsa.com E-mail: mdmcustserv@mdmval.marmedsa.com	IRIS - HDASCO / ECL	IRIS LINES	30
	BANDAR ABBAS ⇒ SUEZ ⇒ DAMIETTA ⇒ HAMBURGO ⇒ AMBERES ⇒ VALENCIA ⇒ BARCELONA ⇒ GENOVA ⇒ ESTAMBUL		
	MAERSK / NEO BOSSANOVA	MAERSK LINE	7
	MARSAXLOKK ⇒ GENOVA ⇒ BARCELONA ⇒ VALENCIA ⇒ ALGECIRAS ⇒ TANGER ⇒ SALVADOR ⇒ SANTOS ⇒ ITAPOÁ ⇒ BUENOS AIRES ⇒ RIO GRANDE		
	MAERSK - ME2	MAERSK LINE	7
	PORT SAID ⇒ TÁNGER ⇒ ALGECIRAS ⇒ VALENCIA ⇒ BARCELONA ⇒ PORT SAID ⇒ JEDDAH ⇒ KHOR FAKKAN ⇒ SALALAH ⇒ JEBEL ALÍ		
	⇒ AD DAMMAM ⇒ ABÚ-DHABI ⇒ JEBEL ALÍ ⇒ SALALAH ⇒ JEDDAH ⇒ PORT SAID		
	JADE-2M (MAERSK)	MAERSK LINE	7
	VALENCIA ⇒ LA SPEZZIA ⇒ GIOIA TAURO ⇒ PORT SAID ⇒ KING ABDULLAH CITY ⇒ SALALAH ⇒ JEBEL ALI ⇒ SINGAPUR ⇒ SHEKOU ⇒ XIAMEN ⇒ QING-DAO ⇒ BUSAN ⇒ NINGBO ⇒ SHANGHAI ⇒ NANSHA ⇒ SHEKOU ⇒ YANTIAN ⇒ MARSAXLOKK ⇒ BARCELONA		
	MAERSK-MED CANADA	MAERSK LINE	12
	SALERNO ⇒ LA SPEZZIA ⇒ FOS ⇒ ALGECIRAS ⇒ MONTREAL ⇒ HALIFAX ⇒ VALENCIA		
	MAERSK-SEACO / SLH	MAERSK LINE	7
	BARCELONA ⇒ VALENCIA ⇒ ALGECIRAS ⇒ TANGER ⇒ CASABLANCA ⇒ GENOVA ⇒ ALEJANDRIA ⇒ HAIFA ⇒ FOS		
	MAERSK-SEAGO / SLC	MAERSK LINE	7
	VALENCIA ⇒ TANGER ⇒ FELIXSTOWE ⇒ ROTTERDAM ⇒ BREMERHAVEN ⇒ AMBERES ⇒ MARSAXLOKK ⇒ EL PIREO ⇒ CANAKKALE ⇒ GEBZE ⇒ AMBARLI ⇒ GEMLIK ⇒ IZMIR		
	MAERSK-SEAGO / SLZ	MAERSK LINE	7
	TANGER ⇒ ALGECIRAS ⇒ CASTELLON ⇒ BARCELONA ⇒ ALEJANDRIA ⇒ MERSIN ⇒ BEIRUT ⇒ LATTAKIA ⇒ ISKENDERUN ⇒ ALIAGA		
	MAERSK - SEAGO / AEGEAN SEA	MAERSK LINE	7
	FELIXSTOWE ⇒ BREMERHAVEN ⇒ AMBERES ⇒ VALENCIA ⇒ EL PIREO ⇒ IZMIT ⇒ AMBARLI ⇒ GEMLIK ⇒ IZMIR ⇒ VALENCIA ⇒ FELIXSTOWE		
	MAERSK - SEAGO / LIGURIAN SEA SERVICE	MAERSK LINE	7
ALGECIRAS ⇒ GENOVA ⇒ LIVORNO ⇒ FOS ⇒ BARCELONA ⇒ VALENCIA ⇒ CASABLANCA ⇒ ALGECIRAS			
MAERSK - SEAGO / SLG	MAERSK LINE	7	
TANGER ⇒ ALGECIRAS ⇒ ALEJANDRIA ⇒ MERSIN ⇒ HAIFA ⇒ ASHDOD ⇒ SALERNO ⇒ VALENCIA			
MAERSK - SEAGO / SLT	MAERSK LINE	7	
VALENCIA ⇒ MARSAXLOKK ⇒ TUNIZ ⇒ ALGECIRAS ⇒ TANGER ⇒ CASABLANCA			
MAERSK - SEAGO L71	MAERSK LINE	7	
VALENCIA ⇒ LA SPEZZIA ⇒ FOS ⇒ EL DJAZAIR (ARGEL)			

7. Líneas Marítimas Regulares

CONSIGNATARIO	Líneas Regulares representadas en la APV	Operador Buque	Frecuencia	
	MAERSK - SEAGO/SLR	MAERSK LINE	7	
	VALENCIA⇒BARCELONA⇒GENOVA⇒CANAKKALE⇒IZMIR⇒KORFEZ⇒AMBARLI⇒IZMIR			
	UNITED STATES-GULF(USAG-2M)(MAERSK)	MAERSK LINE	7	
	VALENCIA ⇒ ALGECIRAS ⇒ SINES ⇒ FREEPORT ⇒ PORT EVERGLADES ⇒ VERACRUZ ⇒ ALTAMIRA ⇒ HOUSTON ⇒ NEW ORLEANS INTERNATIONAL ⇒ MIAMI ⇒ FREEPORT ⇒ SINES ⇒ ALGECIRAS ⇒ BARCELONA ⇒ GIOIA TAURO ⇒ NAPOLES ⇒ LA SPEZZIA ⇒ BARCELONA ⇒ VALENCIA			
	UNITED STATES-N. ATL.(USAN-2M)(MAERSK)	MAERSK LINE	7	
	VALENCIA ⇒ ALGECIRAS ⇒ SINES ⇒ NUEVA YORK ⇒ BOSTON ⇒ BALTIMORE ⇒NORFOLK ⇒ SAVANNAH ⇒ CHARLESTON ⇒ ALGECIRAS ⇒ VALENCIA ⇒ GIOIA TAURO ⇒ NAPOLES ⇒ LIVORNO ⇒ LA SPEZZIA ⇒ GENOVA ⇒ VALENCIA			
	MÍLLER Y CÍA, S.A.	BOLUDA CANARIAS	BOLUDA LINES, S.A.	7
	VALENCIA ⇒ LAS PALMAS DE GRAN CANAR. ⇒ ARRECIFE DE LANZAROTE ⇒ PUERTO ROSARIO ⇒ SANTA CRUZ DE TENERIFE ⇒ SANTA CRUZ DE LA PALMA ⇒ ALICANTE ⇒ BARCELONA			
Paseo de Caro, s/n - Edif. Gº Boluda 46024 Valencia Telf: 96.367.97.61 Fax: 96.367.15.14 Web: www.grupoboluda.com E-mail: tmontanana@grupoboluda.com				
NAVARRO Y BORONAD, S.L.	SPLIETHOFF - PAPEL, PASTA Y MADERA	SPLIETHOFF'S BEVRACHTINGSKANTO	12	
	GANDÍA ⇒ STEPHENVILLE ⇒ PORT ARTHUR ⇒ SAVANNAH ⇒ KEMI ⇒ KOTKA ⇒ RAUMA ⇒ LYSEKIL ⇒ HARNOSAND ⇒ HOLMSUND ⇒ HARAHOLMEN ⇒ KARLSTAD ⇒ SUNDSVALL ⇒ BOLLSTA			
	WAGENBORG - PAPEL, PASTA Y MADERA	WAGENBORG SHIPPING B.V.	10	
GANDÍA ⇒ KEMI ⇒ KOTKA ⇒ RAUMA ⇒ HARNOSAND ⇒ HOLMSUND ⇒ HARAHOLMEN ⇒ KARLSTAD ⇒ SUNDSVALL ⇒ BOLLSTA ⇒ GAVLE ⇒ OSKARS-HAMN ⇒ HAMINA				
Port, 4 46730 Gandía Telf: 96.284.01.00 Fax: 96.284.01.19 E-mail: nyb@navarroyboronad.com				
OCIDENAVE ESPAÑA, S.L.	MELFI - MEDCARIBE (desde abril 2015)	MELFI MARINE CORP. S.A.	15	
	LA HABANA ⇒ NAPOLES ⇒ LIVORNO ⇒ GENOVA ⇒ BARCELONA ⇒ VALENCIA ⇒ HALIFAX			
	IRIS - HDASCO / ECL	IRIS LINES	30	
Avda. del Puerto 302, 1-4 46024 Valencia Telf: 96.007.58.20 Fax: 96.007.58.39 E-mail: vicente.aznar@ocidenave.com				
BANDAR ABBAS ⇒ SUEZ ⇒ DAMIETTA ⇒ HAMBURGO ⇒ AMBERES ⇒ VALENCIA ⇒BARCELONA ⇒ GENOVA ⇒ ESTAMBUL				

7. Líneas Marítimas Regulares

CONSIGNATARIO	Líneas Regulares representadas en la APV	Operador Buque	Frecuencia
ROCA MONZÓ Dr. J.J.Dómine, 18-2º 46011 Valencia Telf: 96.399.31.00 Fax: 96.399.31.28 Web:www.rocamonzo.com E-mail: rocamonzo@rocamonzo.com	NEPTUNE LINES MARSELLA ⇒ VALENCIA ⇒ BARCELONA ⇒ EL PIREO ⇒ IRAKLION (HERAKLION) ⇒ THESSALÓNICA (SALÓNICA)	NEPTUNE SHIPPING AGENCIES LTD	7
SOLUCIONES INTEGRALES MTMAS SLU Fuente Podrida, 17 46011 Valencia Telf: 96.324.35.69	NISA MARÍTIMA - CANARIAS SAGUNTO ⇒ VALENCIA ⇒ ALICANTE ⇒ BARCELONA ⇒ LAS PALMAS DE GRAN CANARIA ⇒ SANTA CRUZ DE TENERIFE ⇒ ARRECIFE DE LANZAROTE	NISA NAVEGACIÓN, S.A.	7
TRANSCOMA, S.A. Dr. J.J.Dómine, 1 7º 46011 Valencia Telf: 96.316.46.00 Fax: 96.367.43.39 Web: www.transcoma.es E-mail: valencia@transcoma.es	CNAN MED spa EL DJAZAIR (ARGEL) ⇒ ORAN ⇒ VALENCIA ⇒ CASTELLON ⇒ BARCELONA ⇒MARSELLA ⇒ LA SPEZZIA	CNAN MED S.P.A.	18
	THE ALLIANCE (MD1+MD2) (MOL) QINGDAO ⇒ SHANGHAI ⇒ NINGBO ⇒ YANTAI ⇒ SHEKOU ⇒ HONG KONG ⇒ BUSAN⇒ KAOHSIUNG ⇒ JEDDAH ⇒ SINGAPUR ⇒ DAMIETTA ⇒ BARCELO-NA ⇒ VALENCIA⇒ FOS ⇒ GENOVA ⇒ LA SPEZZIA	MITSUI O.S.K. LINES LTD.	2
TRANSITAINER, S.A. Dr. J.J.Dómine, 18 7º 19ª 46011 Valencia Telf: 96.316.42.60 Fax: 96.316.40.28 Web:www.transitainer.com E-mail: mluque@transitainer.com	CMA-CGM/OOCL (OOCL) VALENCIA ⇒ BARCELONA ⇒ FOS ⇒ GENOVA ⇒ LA VALETTA ⇒ BEIRUT ⇒ SUEZ ⇒JEBEL ALI ⇒ PORT KELANG ⇒ XIAMEN ⇒ QINGDAO ⇒ BUSAN ⇒ SHA-NGHAI ⇒NINGBO ⇒ XIAMEN ⇒ NANSHA ⇒ YANTIAN ⇒ SINGAPUR ⇒ SUEZ ⇒ LA VALETTA	ORIENT OVERSEAS CONTAINER LINE	7
	OOCL/CMA-CGM/COSCO (OOCL) VALENCIA ⇒ NUEVA YORK ⇒ NORFOLK ⇒ SAVANNAH ⇒ MIAMI ⇒ ALGECIRAS ⇒VALENCIA ⇒ LA VALETTA ⇒ LIVORNO ⇒ LA SPEZZIA ⇒ GENOVA ⇒ FOS ⇒ BARCELONA	ORIENT OVERSEAS CONTAINER LINE	7

7. Líneas Marítimas Regulares

CONSIGNATARIO	Líneas Regulares representadas en la APV	Operador Buque	Frecuencia
VALSHIP, S.A. Avda. Manuel Soto Ingeniero, 15 1º 2ª 46024 Valencia Telf: 96.316.52.00 Fax: 96.367.31.25 Web: www.valship.com E-mail: valship@valship.com	WHITE LINE VALENCIA ⇒ BARCELONA ⇒ EL DJAZAIR (ARGEL) ⇒ SKIKDA ⇒ TRÍPOLI ⇒ MISURATA	WHITE LINE SHIPPING D/V	9
VAPORES SUARDÍAZ VALENCIA, S.A. Dr. Lluch, 26 46011 Valencia Telf: 96.367.29.00 Fax: 96.367.14.39 Web: www.suardiaz.com E-mail: foraa@suardiaz.com	SUARDIAZ RO-RO CORTADISTANCIA VALENCIA ⇒ MOSTAGANEM ⇒ AMBERES	FLOTA SUARDIAZ	90
WEC LINES ESPAÑA, S.L.U. Avda. Puerto, 241-2ª 46011 Valencia Telf: 96.316.46.46	HOLLAND MASS-IBÉRICA EXPRESS LINE (IBEX) CASABLANCA ⇒ CÁDIZ ⇒ VALENCIA ⇒ BARCELONA ⇒ CARTAGENA ⇒ LAS PALMAS DE GRAN CANAR. ⇒ SANTA CRUZ DE TENERIFE ⇒ TARRAGONA ⇒ PUERTO ROSARIO ⇒ ALICANTE ⇒ MÁLAGA	HOLLAND MAAS SHIPPING BV	3

7. Líneas Marítimas Regulares

7.2 Líneas por consignatario y operador, con indicación del área geográfica

Consignatario Buque	Linea Regular	Operador LR	Área Geográfica										
			AFRICA OCCIDENTAL	CANADÁ-EEUU (ATLÁNTICO NORTE-GRANDES LAGOS)	CANADA-U.S.A.(PACIFICO)	CENTRO Y SUDAMERICA (PACIFICO)	EEUU, GOLFO DE MÉJICO, CARIBE Y CENTRO AMÉRICA	ESPAÑA	EUROPA ATLÁNTICA Y BÁLTIICO	GOLFO PÉRSICO, MAR ROJO, ÍNDICO Y ÁFRICA SUR-ESTE	LEJANO ORIENTE, AUSTARLIA, NUEVA ZELANDA E I.PACÍFICO	MEDITERRÁNEO Y MAR NEGRO	SUDAMERICA (ATLANTICO)
A. PEREZ Y CIA,S.L.	X-PRESS - SPX	X-PRESS CONTAINER LINE (UK)LTD	*						*	*	*		*
	ZIM CONTAINER ATLANTIC (ZCA)	ZIM INTEGRATED SHIPPING S. LTD		*				*					*
	ZIM - WEST AFRICA SERVICE	ZIM INTEGRATED SHIPPING S. LTD						*					
	ISRAEL EXPRESS (EMEN) - ZIM	ZIM INTEGRATED SHIPPING S. LTD								*			*
AGENCIA MARITIMA EVGE VALENCIA	MARFRET - MEDCARIBE	COMPAGNIE MARITIME MARFRET	*					*					*
	WALLENIUS LINES	WALLENIUS WILHELMSSEN LINES AB										*	
ARKAS SPAIN, S.A.	ARKAS LINE - MEDITERRÁNEO	ARKAS CONTAINER TRANSPORT S.A.	*						*				*
	EMES - NORTE DE AFRICA (ARGELIA)	EMES FEEDERING SAM	*										*
	ARKAS - WEST AFRICA SERVICE	ARKAS CONTAINER TRANSPORT S.A.							*				
	ARKAS - SEM	ARKAS CONTAINER TRANSPORT S.A.	*						*				*
	ARKAS / ASA	ARKAS CONTAINER TRANSPORT S.A.								*			*
BERGE MARITIMA, S.L.	HAMBURG SUD - MedAndes / MSW	HAMBURG SUD			*	*	*			*			*
	HAMBURG SUD IBERIA	HAMBURG SUD								*			*
	THE ALLIANCE(MD1+MD2) (K-LINE)	KAWASAKI KISEN KAISHA LTD										*	
	MEDAMERICAS (HAMBURG)	HAMBURG SUD	*		*	*	*						
	ONE - MD1 ALLIANCE	OCEAN NETWORK EXPRESS PTE.LTD.										*	*
CAMAR AGENCIAS MARITIMAS,S.L.	THE ALLIANCE(MD1+MD2) (YANG MING)	YANGMING MARINE TRANSPORT CORP	*									*	*

7. Líneas Marítimas Regulares

Consignatario Buque	Linea Regular	Operador LR	AFRICA OCCIDENTAL	CANADÁ-EEUU (ATLÁNTICO NORTE-GRANDES LAGOS)	CANADA-U.S.A.(PACIFICO)	CENTRO Y SUDAMERICA (PACIFICO)	EEUU, GOLFO DE MÉJICO, CARIBE Y CENTRO AMÉRICA	ESPAÑA	EUROPA ATLÁNTICA Y BÁLTIICO	GOLFO PÉRSICO, MAR ROJO, ÍNDICO Y ÁFRICA SUR-ESTE	LEJANO ORIENTE, AUSTARLIA, NUEVA ZELANDA E I.PACÍFICO	MEDITERRÁNEO Y MAR NEGRO	SUDAMERICA (ATLANTICO)
CIA. TRASMEDITERRANEA, S.A.	TRASMEDITERRANEA-SERVICIO BALEARES	CIA. TRASMEDITERRANEA, S.A.						*					
CMA CGM IBERICA,S.A.	CMA-CGM - MEDCARIBE	CMA-CGM SA	*				*					*	
	CMA NEW South Europe-Algerian Service	CMA-CGM SA	*									*	
	MEX I 03 (CMA-CGM)	CMA-CGM SA									*		
	NEW AMERIGO EXPRESS (CMA CGM)	CMA-CGM SA	*	*			*		*			*	
	MEDAMERICAS (CMA)	CMA-CGM SA				*	*				*		*
	CMA CGM - MAS MED AMERICAN SERVICE	CMA-CGM SA				*	*						
	CMA-CGM/OOCL (CMA)	CMA-CGM SA								*	*	*	
	CMA CGM / SIRIUS	CMA-CGM SA	*									*	*
	OOCL/CMA-CGM/COSCO (CMA)	CMA-CGM SA		*			*			*			
	EURAF4 - CMA	CMA-CGM SA	*					*					
COMBALIA AGENCIA MARITIMA, S.A	IMEX-MEDEX (CMA)	CMA-CGM SA					*			*	*		
	THE ALLIANCE(MD1+MD2) (NYK)	NIPPON YUSEN KAISHA									*		
	NORTE EUROPA-MEDITERRANEO	UNITED EUROPEAN CAR CARRIES							*	*			
CONSIG. MARY LOGISTICA S.L.	JAPON-EUROPA-USA	NIPPON YUSEN KAISHA		*							*		
	SMED (MUO)	MARITIME UNITED OPERATOR S.L.	*					*					
COSCO SHIPPING LINES (SP) S.A.	COSCO - MD1	COSCO CONTAINER LINES LTD								*	*		
	MAF - COSCO	COSCO CONTAINER LINES LTD	*										
	AEM1/MD2 (Cosco Shipping Lines)	COSCO CONTAINER LINES LTD								*	*	*	
	OOCL/CMA-CGM/COSCO (COSCO)	COSCO CONTAINER LINES LTD		*			*	*					
EUROLINEAS MARITIMAS S.A.	BALEARIA-SERVICIO ROPAX PALMA	EUROLINEAS MARITIMAS S.A.						*					
	VALENCIA-MOSTAGANEM-VALENCIA	EUROLINEAS MARITIMAS S.A.										*	

7. Líneas Marítimas Regulares

Consignatario Buque	Linea Regular	Operador LR	AFRICA OCCIDENTAL	CANADÁ-EEUU (ATLÁNTICO NORTE-GRANDES LAGOS)	CANADA-U.S.A.(PACIFICO)	CENTRO Y SUDAMERICA (PACIFICO)	EEUU, GOLFO DE MÉJICO, CARIBE Y CENTRO AMÉRICA	ESPAÑA	EUROPA ATLÁNTICA Y BÁLTIICO	GOLFO PÉRSICO, MAR ROJO, ÍNDICO Y ÁFRICA SUR-ESTE	LEJANO ORIENTE, AUSTARLIA, NUEVA ZELANDA E I.PACÍFICO	MEDITERRÁNEO Y MAR NEGRO	SUDAMERICA (ATLANTICO)
EVERGREEN SHIPPING SPAIN,S.L.U	AEM1/MD2 (Evergreen Marine Corp)	EVERGREEN MARINE CORPORATION								*	*	*	
GIMENO SERVICIOS PORTUARIOS SA	MAF - MESSINA	IGNAZIO MESSINA & C. SPA	*										
GRIMALDI LOGISTICA ESPAÑA S.L.	GRIMALDI - EURO AEGEAN	GRIMALDI CIA DI NAVIGAZIONE							*				*
	GRIMALDI - MED WAF	GRIMALDI CIA DI NAVIGAZIONE	*	*									
	GRIMALDI - SHORT SEA SERVICE A	GRIMALDI CIA DI NAVIGAZIONE											*
	GRIMALDI - SHORT SEA SERVICE B	GRIMALDI CIA DI NAVIGAZIONE											*
	GRIMALDI EEUU-SAGUNTO	GRIMALDI CIA DI NAVIGAZIONE		*					*				*
HAPAG-LLOYD SPAIN, S.L.	HAPAG-LLOYD - GRAND ALLIANCE	HAPAG-LLOYD AG								*	*	*	
	HAPAG - MGX-MED GULF EXPRESS	HAPAG-LLOYD AG					*						
	HAPAG - MedAndes / MSW	HAPAG-LLOYD AG			*	*	*		*				*
	THE ALLIANCE(MD1+MD2) (HAPAG LLOYD)	HAPAG-LLOYD AG									*	*	
	HAPAG-LLOYD - WEST MED TO SAEC	HAPAG-LLOYD AG				*							*
	MCA MEDITERRANEAN-CANADA	HAPAG-LLOYD AG		*									
	HAPAG / MED PAC MEDITERRANEO-PACIFICO	HAPAG-LLOYD AG		*			*						
	IMEX-MEDEX (HAPAG)	HAPAG-LLOYD AG								*	*		
MEDAMERICAS (HAPAG)	HAPAG-LLOYD AG				*	*							

7. Líneas Marítimas Regulares

Consignatario Buque	Linea Regular	Operador LR												
			AFRICA OCCIDENTAL	CANADÁ-EEUU (ATLÁNTICO NORTE-GRANDES LAGOS)	CANADA-U.S.A.(PACIFICO)	CENTRO Y SUDAMERICA (PACIFICO)	EEUU, GOLFO DE MÉJICO, CARIBE Y CENTRO AMÉRICA	ESPAÑA	EUROPA ATLÁNTICA Y BÁLTIICO	GOLFO PÉRSICO, MAR ROJO, ÍNDICO Y ÁFRICA SUR-ESTE	LEJANO ORIENTE, AUSTARLIA, NUEVA ZELANDA E I.PACÍFICO	MEDITERRÁNEO Y MAR NEGRO	SUDAMERICA (ATLANTICO)	
M.S.C. ESPAÑA, S.L.U.	CALIFORNIA EXPRESS (MSC)	MSC MEDITERRANEAN SHIPPING CO.			*	*	*				*		*	*
	DRAGON SERVICE (MSC)	MSC MEDITERRANEAN SHIPPING CO.							*		*	*	*	
	FALCON - INDIAN OCEAN/AUSTRALIA (MSC)	MSC MEDITERRANEAN SHIPPING CO.								*	*	*		
	MAGHREB SERVICE (MSC)	MSC MEDITERRANEAN SHIPPING CO.	*											*
	SPAIN, PORTUGAL-IRISH SEA SERVICE (MSC)	MSC MEDITERRANEAN SHIPPING CO.	*	*					*	*				*
	SPAIN/SAEC SERVICE (SAM2) (MSC)	MSC MEDITERRANEAN SHIPPING CO.							*				*	*
	WEST MEDIT -GREECE - TURKEY (MSC)	MSC MEDITERRANEAN SHIPPING CO.	*											*
	WEST AFRICA SERVICE (WAF)	MSC MEDITERRANEAN SHIPPING CO.	*						*		*			*
	FAR EAST TO WEST MEDIT. (JADE) (MSC)	MSC MEDITERRANEAN SHIPPING CO.									*	*		
	INDUS EXPRESS (MSC)	MSC MEDITERRANEAN SHIPPING CO.		*				*			*	*	*	
	ISRAEL EXPRESS (EMEN) - MSC	MSC MEDITERRANEAN SHIPPING CO.								*				*
	MSC-IPAK Service	MSC MEDITERRANEAN SHIPPING CO.									*	*		
	MSC-MED CAN 1	MSC MEDITERRANEAN SHIPPING CO.		*				*	*	*				*
	New Levant Express (MSC)	MSC MEDITERRANEAN SHIPPING CO.								*	*	*	*	*
	UNITED STATES-GULF(USAG-2M)(MSC)	MSC MEDITERRANEAN SHIPPING CO.		*				*	*			*	*	*
	UNITED STATES-NOR.ATL.(USAN-2M)(MSC)	MSC MEDITERRANEAN SHIPPING CO.		*				*				*	*	*
	WESTMED/SAEC SERVICE (SAM1) - MSC	MSC MEDITERRANEAN SHIPPING CO.							*					*
	HIMALAYA EXPRESS (MSC)	MSC MEDITERRANEAN SHIPPING CO.								*	*	*		
	JADE-2M (MSC)	MSC MEDITERRANEAN SHIPPING CO.									*	*		
	MSC-MED/WEST AFRICA SERVICE	MSC MEDITERRANEAN SHIPPING CO.	*											
	MSC-WEST MED TO SAEC	MSC MEDITERRANEAN SHIPPING CO.											*	*

7. Líneas Marítimas Regulares

Consignatario Buque	Linea Regular	Operador LR	AFRICA OCCIDENTAL	CANADÁ-EEUU (ATLÁNTICO NORTE-GRANDES LAGOS)	CANADA-U.S.A.(PACIFICO)	CENTRO Y SUDAMERICA (PACIFICO)	EEUU, GOLFO DE MÉJICO, CARIBE Y CENTRO AMÉRICA	ESPAÑA	EUROPA ATLÁNTICA Y BÁLTIICO	GOLFO PÉRSICO, MAR ROJO, ÍNDICO Y ÁFRICA SUR-ESTE	LEJANO ORIENTE, AUSTARLIA, NUEVA ZELANDA E I.PACÍFICO	MEDITERRÁNEO Y MAR NEGRO	SUDAMERICA (ATLANTICO)	
MARITIMA DAVILA MADRID,S.A.	HOEGH - USMED	HOEGH AUTOLINERS AS					*			*	*			
	MAERSK - ME2	MAERSK LINE	*		*	*	*			*	*	*	*	
	MAERSK - SEAGO / LIGURIAN SEA SERVICE	MAERSK LINE	*			*	*	*		*		*		
	MAERSK - SEAGO / AEGEAN SEA	MAERSK LINE							*			*		
	MAERSK - SEAGO L71	MAERSK LINE	*									*		
	MAERSK - SEAGO / SLG	MAERSK LINE	*									*		
	MAERSK - SEAGO/SLR	MAERSK LINE							*			*		
	MAERSK - SEAGO / SLT	MAERSK LINE	*			*	*					*	*	
	UNITED STATES-GULF(USAG-2M)(MAERSK)	MAERSK LINE					*	*				*	*	
	UNITED STATES-N. ATL.(USAN-2M) (MAERSK)	MAERSK LINE	*	*			*			*	*	*		
MARITIMA DEL MEDITERRANEO,S.A.	IRIS - HDASCO / ECL	IRIS LINES						*		*				
	MAERSK / NEO BOSSANOVA	MAERSK LINE	*										*	
	JADE-2M (MAERSK)	MAERSK LINE								*	*			
	MAERSK-MED CANADA	MAERSK LINE	*	*								*		
	MAERSK-SEACO / SLH	MAERSK LINE	*					*		*		*		
	MAERSK-SEAGO / SLC	MAERSK LINE							*			*		
	MAERSK-SEAGO / SLZ	MAERSK LINE	*					*				*		
	MILLER Y CIA,S.A.	BOLUDA CANARIAS	BOLUDA LINES, S.A.	*				*						
	NAVARRO Y BORONAD, S.L.	SPLIETHOFF - PAPEL, PASTA Y MADERA	SPLIETHOFF'S BEVRACHTINGSKANTO					*		*				
		WAGENBORG - PAPEL, PASTA Y MADERA	WAGENBORG SHIPPING B.V.							*				

7. Líneas Marítimas Regulares

Consignatario Buque	Linea Regular	Operador LR												
			AFRICA OCCIDENTAL	CANADÁ-EEUU (ATLÁNTICO NORTE-GRANDES LAGOS)	CANADA-U.S.A.(PACIFICO)	CENTRO Y SUDAMERICA (PACIFICO)	EEUU, GOLFO DE MÉJICO, CARIBE Y CENTRO AMÉRICA	ESPAÑA	EUROPA ATLÁNTICA Y BÁLTIICO	GOLFO PÉRSICO, MAR ROJO, ÍNDICO Y ÁFRICA SUR-ESTE	LEJANO ORIENTE, AUSTARLIA, NUEVA ZELANDA E I.PACÍFICO	MEDITERRÁNEO Y MAR NEGRO	SUDAMERICA (ATLANTICO)	
OCIDENAVE ESPAÑA, S.L.	MELFI - MEDCARIBE	MELFI MARINE CORP. S.A.		*				*						
	IRIS - HDASCO / ECL	IRIS LINES									*			*
ROCA MONZO, S.L.	NEPTUNE LINES	NEPTUNE SHIPPING AGENCIES LTD							*					*
SOLUCIONES INTEGRLES MTMAS SLU	NISA MARITIMA - CANARIAS	NISA MARITIMA, S.A.							*					
TRANSCOMA, S.A.	THE ALLIANCE (MD1+MD2) (MOL)	MITSUI O.S.K. LINES CO LTD.										*		*
	CNAN MED spa	CNAN MED S.P.A.												*
TRANSITAINER, S.A.	OOCL/CMA-CGM/COSCO (OOCL)	ORIENT OVERSEAS CONTAINER LINE		*				*						
	CMA-CGM/OOCL (OOCL)	ORIENT OVERSEAS CONTAINER LINE		*				*		*	*	*	*	*
VALSHIP, S.A.	WHITE LINE	WHITE LINE SHIPPING D/V												*
VAPORES SUARDIAZ MEDITER S.A	SUARDIAZ RO-RO CORTA DISTANCIA	FLOTA SUARDIAZ							*	*				
WEC LINES ESPAÑA, S.L.U.	HOLLAND MASS-IBERICA EXPRESS LINE (IBEX)	HOLLAND MAAS SHIPPING BV	*						*					

7. Líneas Marítimas Regulares

7.3 Servicios ofrecidos por consignatarios, con indicación del país

A.PÉREZ Y CÍA,S.L.

Avda. Manuel Soto Ingeniero, 15
46024 Valencia
Telf: 96.367.68.00
Fax: 96.367.44.50
Web: www.perezycia.com
E-mail: valencia@perezycia.com

ALBANIA, ALEMANIA, ANTIGUA Y BA, ARGELIA, ARGENTINA, ARUBA, BANGLA DESH, BARBADOS, BELGICA, BELIZE, BERMUDAS, BRASIL , BULGARIA, CABO VERDE , CAMERUN, CANADA, CAYMAN ISLAS,CHINA,CHIPRE, COLOMBIA, COREA DE SUR, COSTA RICA, CUBA, CURAZAO, E.E.U.U, EGIPTO, ESLOVENIA, ESPAÑA, FRANCIA, GEORGIA, GHANA, GIBRALTAR, GRANADA, GRECIA, GUATEMALA, GUINEA-BISSA, GUYANA, HAITI, HOLANDA, HONDURAS, INDIA, ISRAEL, ITALIA, JAMAICA, MARRUECOS, MEJICO, PANAMA, PARAGUAY, POLONIA, PORTUGAL, PUERTO RICO, R.DOMINICANA, REINO UNIDO, RUMANIA, RUSIA, SANTA LUCIA, SENEGAL, SINGAPUR, SRI LANKA, SUECIA, SURINAM, TAIWAN, TRINIDAD-TOB, TUNEZ, TURQUIA, UCRANIA, URUGUAY, VENEZUELA, S.VIC Y GRAN, TURKS/CAICOS

AGENCIA MARIT. CONDEMINAS,S.A.

Dr. J.J.Dómine, 1- 2ª
46011 Valencia
Telf:96.316.42.62
Fax: 96.316.46.43
E-mail: amc.vlc@amcondeminas.com

CABO VERDE, ESPAÑA, FRANCIA, GUINEA-BISSA, INDIA, PORTUGAL, SRI LANKA,

AGENCIA MARÍTIMA EVGE VALENCIA, S.L.

Avda. M.Soto Ingeniero, 15-3º
46024 Valencia
Telf: 96.324.59.00
Fax: 96.367.29.21
E-mail: evgevlc@evgevalencia.es

BRASIL, COLOMBIA, COSTA RICA, ECUADOR, ESPAÑA, FRANCIA, GUADALUPE-FR, GUYANA FRAN., HOLANDA, HONDURAS, ITALIA, JAPON, MARTINICA(FR, PANAMA, PERU, SINT MAARTEN, SOCIEDAD IS, SAINT MARTIN

ARKAS SPAIN, S.A.

Avda.del Puerto, 79-1º
46021 Valencia
Telf: 960.44.00.60
Fax: 960.44.00.61
E-mail: arkas-spain@arkas-spain.com

ALEMANIA, ARGELIA, BELGICA, BULGARIA, CHIPRE, COSTA MARFIL, DAHOMEY-BEN., EGIPTO, ESLOVENIA, ESPAÑA, FRANCIA, GEORGIA, GHANA, GRECIA, ISRAEL, ITALIA, LIBANO, LIBIA, MARRUECOS, MAURITANIA, NIGERIA, PORTUGAL, RUMANIA, RUSIA, SENEGAL, SIRIA, TUNEZ, TURQUIA, UCRANIA

7. Líneas Marítimas Regulares

AROLA, ADUANAS Y CONSIG, S.L

Francisco Cubells, 52 3 8

46011 Valencia

Tel: 96.324.23.90

Fax: 96.367.16.25

Web: www.arola.com

E-mail: vagency@arola.com

ARGENTINA, BULGARIA, RUMANIA, UCRANIA

BERGÉ MARÍTIMA, S.L.U

José Aguirre, 40

46011 Valencia

Tel: 96.324.10.40

Fax: 96.316.42.65

Web: www.berge-m.es

E-mail: consignacion.vlc@berge-m.es

ALEMANIA, ARABIA SAUDI, ARGELIA, ARGENTINA, ARUBA, AUSTRALIA, BELGICA, BRASIL, CANADA, CHILE, CHINA, CHIPRE, COLOMBIA, COREA DE SUR, COSTA RICA, CUBA, DINAMARCA, E.E.U.U., ECUADOR, EGIPTO, ESPAÑA, FRANCIA, GRECIA, GUATEMALA, HAITI, HOLANDA, HONDURAS, HONG-KONG, INDIA, INDONESIA, IRAN, IRLANDA, ITALIA, JAMAICA, JAPON, LETONIA, LIBANO, LIBIA, MALASIA, MALTA, MARRUECOS, MEJICO, MONACO, NICARAGUA, NUE. ZELANDA, PAKISTAN, PANAMA, PARAGUAY, PERU, POLONIA, PORTUGAL, R.DOMINICANA, REINO UNIDO, RUMANIA, SINGAPUR, SOCIEDAD IS., TAIWAN, THAILANDIA, TUNEZ, TURQUIA, U.E. ARABES, UCRANIA, URUGUAY, VENEZUELA, VIETNAM

BOLLORÉ AFRICA LOG. SPAIN SAU

Paseo Buenavista Puerto Azahar, Local 4

12100 Grao de Castellón

Tel: 964.28.02.45

Web: www.isamar.es

E-mail: crojo@isamar.es

CAMERUN, TOGO

CAMAR AGENCIA MARÍTIMA, S.L.

Avda. del Puerto, 318 1ª-1ª-2ª

46011 Valencia

Tel: 96.331.94.42

Fax: 96.331.94.45

E-mail: camarvlc@apdo.com

ARABIA SAUDI, ARGELIA, AUSTRALIA, BIRMANIA, CAMBOYA, CHINA, COREA DE SUR, E.E.U.U., EGIPTO, ESPAÑA, FILIPINAS, GRECIA, HONG-KONG, INDIA, INDONESIA, ITALIA, JAPON, MALASIA, MARRUECOS, SINGAPUR, SIRIA, SRI LANKA, TAIWAN, THAILANDIA, TUNEZ, U.E. ARABES, VIETNAM

7. Líneas Marítimas Regulares

CIA. TRASMEDITERRÁNEA, S. A.

Muelle de Poniente
46024 Valencia
Telf: 96.316.48.12
Fax: 96.316.48.58
Web: www.trasmediterranea.es
E-mail: camenrr@trasmediterranea.es

CMA CGM IBÉRICA, S.A.

Avda.del Puerto, 282-1º
46024 Valencia
Telf: 96.104.20.00
Fax: 96.104.20.01
Web: www.berge-m.es

ALBANIA, ALEMANIA, ANGOLA, ANTIGUA Y BA, ARABIA SAUDI, ARGELIA, ARGENTINA, AUSTRALIA, BAHRAIN, BANGLA DESH, BARBADOS, BELGICA, BELIZE, BIRMANIA, BRASIL, BULGARIA, CAMBOYA, CAMERUN, CANADA, CHILE, CHINA, CHIPRE, COLOMBIA, CONGO, COREA DE SUR, COSTA MAFIL, COSTA RICA, CROACIA, CUBA, CURAZAO, DAHOMEY-BEN., DJIBOUTI, DOMINICA, E.E.U.U., ECUADOR, EGIPTO, ESLOVENIA, ESPAÑA, ESTONIA, FILIPINAS, FRANCIA, GABON, GAMBIA, GEORGIA, GHANA, GRECIA, GUADALUPE-FR, GUATEMALA, GUINEA ECUA., GUINEA-CONAK, GUYANA, GUYANA FRAN., HAITI, HOLANDA, HONDURAS, HONG-KONG, INDIA, INDONESIA, IRAN, IRAQ, ITALIA, JAMAICA, JAPON, JORDANIA, KENIA, KUWAIT, LETONIA, LIBANO, LIBERIA, LIBIA, LITUANIA, MADAGASCAR, MALASIA, MALDIVAS, MALTA, MARRUECOS, MARTINICA(FR, MAURICIO IS , MAURITANIA, MAYOTTE, MEJICO, MONTENEGRO, MOZAMBIQUE , N. CALEDONIA, NAMIBIA, NICARAGUA, NIGERIA, NUE. ZELANDA, OMAN, PAKISTAN , PANAMA, PARAGUAY, PERU, PORTUGAL, PUERTO RICO , QATAR, R.DO-MINICANA, REINO UNIDO, REP.DEM.CONG, REUNION, IS., RUMANIA, RUSIA, SANTA LUCIA, SENEGAL, SEYCHELLES, SIERRA LEONA, SINGAPUR, SINT MAARTEN, SIRIA, SRI LANKA, SURINAM, TAIWAN, TANZANIA, THAILANDIA, TOGO, TRINIDAD-TOB, TUNEZ, TURQUIA, U.E. ARABES , U.S.VIRGIN I, UCRANIA, URUGUAY , VENEZUELA, VIETNAM, YEMEN

COLL MARÍTIMA, S.L.

Avd. Francia, 161, 4º 51ª
46024 Valencia
Telf: 96.330.47.73
Fax: 96.330.59.98
E-mail: collmaritima@collmaritima.com

TURQUIA

COMBALIA AGENCIA MARÍTIMA, S.A.

Pl. Bandas de Música de la C.V., 12-bajo
46013 Valencia
Telf: 96.335.04.00
Fax: 96.335.04.25
Web: www.combalia.com
E-mail: masantamaria@combalia.com

ALEMANIA, ARABIA SAUDI, BELGICA , BIRMANIA, BRASIL, BRUNEI, CAMBOYA, CANADA, CHILE, CHINA, COREA DE SUR, COSTA RICA, E.E.U.U., ECUADOR, EGIPTO, ESPAÑA, FILIPINAS, FRANCIA, GRECIA, GUATEMALA, HONG-KONG, INDIA , INDONESIA, ITALIA, JAPON, MACAO, MALASIA, MARRUECOS, MEJICO, NORUEGA, NUE. ZELANDA, PANAMA, PORTUGAL, R.DOMINICANA, REINO UNIDO, REP. SUDAFR., RUSIA, SINGAPUR, SRI LANKA, SUECIA, TAIWAN, THAILANDIA, TRINIDAD-TOB, TUNEZ, TURQUIA, URUGUAY, VIETNAM

7. Líneas Marítimas Regulares

CONSIG. MAR Y LOGÍSTICA, S.L.

J. J. Dómine, 18 izquierda

46011 Valencia

Tel: 96.367.47.12

Fax: 96.367.49.16

Web: www.consigmar.com

E-mail: consigmar@consigmar.com

ALEMANIA, ARABIA SAUDI, ARGELIA, AUSTRALIA, BAHRAIN, BANGLA DESH, BIRMANIA, BRUNEI, CAMBOYA, CAMERUN, CHINA, COLOMBIA, COREA DE SUR, DAHOMEY-BEN., E.E.U.U., ESPAÑA, FILIPINAS, FRANCIA, GABON, GUINEA ECUA., HONG-KONG, INDIA, INDONESIA, IRAN, IRAQ, ISRAEL, ITALIA, JAPON, KUWAIT, LIBANO, MALASIA, MARRUECOS, MEJICO, NIGERIA, OMAN, PAKISTAN, SENEGAL, SINGAPUR, TAIWAN, THAILANDIA, TOGO, TUNEZ, TURQUIA, U.E. ARABES, VIETNAM

CONTENOSA, S.A.

Arcipreste Vicente Gallart, 2 bajo

46011 Valencia

Tel: 96.367.49.95

Fax: 96.367.31.40

ESPAÑA

COSCO IBERIA SHIP AGENCY,S.A.

Plza. Armada Española, 2-1º

46011 Valencia

Tel: 96.393.91.00

Fax: 96.393.91.19

Web: www.coscoiberia.com

E-mail: coscoval@coscoiberia.com

ALBANIA, ALEMANIA, ARABIA SAUDI, ARGELIA, AUSTRALIA, BAHRAIN, BANGLA DESH, BELGICA, BIRMANIA, BRASIL, BRUNEI, BULGARIA, CAMBOYA, CAMERUN, CHILE, CHINA, CHIPRE, COREA DE SUR, COSTA MARFIL, CROACIA, CUBA, DINAMARCA, DJIBOUTI, E.E.U.U, EGIPTO, ESLOVENIA, ESPAÑA, FILIPINAS, FINLANDIA, FRANCIA, GEORGIA, GHANA, GRECIA, HOLANDA, HONG-KONG, INDIA, INDONESIA, IRAN, IRAQ, IRLANDA, ISRAEL, ITALIA, JAPON, JORDANIA, KENIA, KUWAIT, LETONIA, LIBANO, LITUANIA, MACAO, MALASIA, MALDIVAS, MALTA, MARRUECOS, MAURITANIA, MOLDAVIA, NIGERIA, NORUEGA, NUE. ZELANDA, OMAN, PAKISTAN, POLONIA, PORTUGAL, QATAR, REINO UNIDO, REP. SUDAFR., RUMANIA, RUSIA, SENEGAL, SINGAPUR, SIRIA, SRI LANKA, SUDAN, SUECIA, TAIWAN, TANZANIA, THAILANDIA, TOGO, TUNEZ, TURQUIA, U.E. ARABES, UCRANIA, URUGUAY, VIETNAM, YEMEN, ISLANDIA, SERBIA

E. ERHARDT Y CIA,SA

Ciudad de Liria, 130-A

46980 Paterna

Tel: 96.134.51.70

ARGENTINA, ESPAÑA, FRANCIA, HOLANDA, LIBIA, MALTA, PERU, REINO UNIDO, RUSIA, TOGO

ERSHIP, S.A.

Dr. Lluch, 2-7ª

46011 Valencia

Tel: 96.367.20.62

Fax: 96.367.22.16

Web: www.ership.com

E-mail: ag.va@ership.com

ALEMANIA, ARGELIA, ARGENTINA, BELGICA, BRASIL, BULGARIA, CHIPRE, EGIPTO, ESPAÑA, FRANCIA, GEORGIA, GRECIA, GUYANA, HOLANDA, HONDURAS, IRAN, ISRAEL, ITALIA, LETONIA, MARRUECOS, POLONIA, PORTUGAL, RUMANIA, RUSIA, SUECIA, TURQUIA, UCRANIA

7. Líneas Marítimas Regulares

EUROLÍNEAS MARÍTIMAS

Estación marítima, s/n
46024 Valencia
Telf: 96.367.14.83
Fax: 96.367.61.97
E-mail: valencia@balearia.com

ARGELIA, ESPAÑA

EVERGREEN SHIPPING SPAIN, S.L.

José Aguirre, 40 3ª
46011 Valencia
Telf: 96.045.12.80
Fax: 96.045.13.74
Web: www.greeniberica.com
E-mail: jvmartinez@gruporomeu.com

ARABIA SAUDI, AUSTRALIA, BANGLA DESH, BIRMANIA, BULGARIA, CAMBOYA, CHINA, CHIPRE, COREA DE SUR, CROACIA, EGIPTO, ESPAÑA, ESTONIA, FILIPINAS, FINLANDIA, FRANCIA, GEORGIA, GRECIA, HOLANDA, HONG-KONG, INDIA, INDONESIA, ISRAEL, ITALIA, JAPON, LETONIA, LIBANO, MALASIA, MALTA, MARRUECOS, REINO UNIDO, RUMANIA, RUSIA, SINGAPUR, SRI LANKA, TAIWAN, THAILANDIA, TURQUIA, U.E. ARABES , UCRANIA, VIETNAM,

GIMENO SERVICIOS PORTUARIOS

La Reina, 6-3ª
46011 Valencia
Telf: 96.324.33.07
E-mail: info@gimenomaritimo.com

COSTA MAFIL, ESPAÑA , GHANA, ITALIA, KENIA , MOZAMBIQUE, NIGERIA, REP. SUDAFR., SENEGAL, TUNEZ

GRIMALDI LOGÍSTICA ESPAÑA S.L.

Avda. Puerto, 1 entlo.
46024 Valencia
Telf: 96.306.13.00
Fax: 96.330.78.77
E-mail: grimaldi@grimaldilogistica.com

ALEMANIA, BELGICA, CAMERUN, CHIPRE, COSTA MAFIL, DAHOMEY-BEN., DINAMARCA, E.E.U.U., EGIPTO, ESPAÑA, FRANCIA, GAMBIA, GHANA, GRECIA, GUINEA-CONAK, HOLANDA, IRLANDA, ISRAEL, ITALIA, LIBANO, LIBIA, MARRUECOS, MEJICO, MONTENEGRO, NIGERIA, PORTUGAL, REINO UNIDO , SENEGAL, SIRIA, SUECIA, TOGO, TUNEZ, TURQUIA

7. Líneas Marítimas Regulares

HAPAG-LLOYD SPAIN, S.L.

Dr. Lluch, 2
46011 Valencia
Telf: 96.324.16.30
Fax: 96.367.67.77
Web: www.cpships.com
E-mail: Vicente.Balaguer@hlag.com

ALBANIA, ALEMANIA, ANTIGUA Y BA, ARABIA SAUDI, ARGELIA, ARGENTINA, ARUBA, AUSTRALIA, BAHRAIN, BANGLA DESH , BARBADOS, BELGICA, BELIZE, BERMUDAS, BIRMANIA, BRASIL, BRUNEI, BULGARIA, CAMBOYA, CANADA, CHILE, CHINA, CHIPRE, COLOMBIA, COREA DE SUR, COSTA MAFIL, COSTA RICA, CROACIA , CUBA, CURAZAO, DAHOMEY-BEN., DJIBOUTI , E.E.U.U. , ECUADOR, EGIPTO, EL SALVADOR , ESLOVENIA, ESPAÑA, FILIPINAS, FINLANDIA, FRANCIA, GEORGIA, GHANA, GRECIA, GUATEMALA, GUYANA, HAITI, HOLANDA, HONDURAS, HONG-KONG, IFIDJI, INDIA, INDONESIA, IRAN, IRAQ, IRLANDA, ISRAEL , ITALIA, JAMAICA, JAPON, JORDANIA, KENIA, KUWAIT, LETONIA, LIBANO, LIBIA, LITUANIA, MACAO, MADAGASCAR, MALASIA, MALDIVAS, MALTA , MARRUECOS, MAURITANIA, MEJICO, MONTENEGRO, NICARAGUA, NIGERIA, NORUEGA, NUE. ZELANDA, OMAN, PAKISTAN , PANAMA, PARAGUAY, PERU, POLONIA, PORTUGAL, PUERTO RICO , QATAR, R.DOMINICANA, REINO UNIDO , REP. SUDAFR., REUNION, IS., RUMANIA, RUSIA, SENEGAL, SINGAPUR, SIRIA, SOCIEDAD IS, SRI LANKA, SUDAN, SUECIA, SURINAM, TAIWAN, TANZANIA, THAILANDIA, TRINIDAD-TOB, TUNEZ, TURQUIA, U.E. ARABES , U.S.VIRGIN I, UCRANIA, URUGUAY, VENEZUELA, VIETNAM, YEMEN, TURKS/CAICOS

INTRAMEDITERRÁNEO VALENCIA, SA

Avda. del Puerto, 318 1º 2ª
46024 Valencia
Telf: 96.331.94.40
Fax: 96.331.94.46
E-mail: intramed@intramedvalencia.es

COREA DE SUR, EGIPTO, HOLANDA, MARRUECOS, TURQUIA

"K" LINE ESPAÑA SERV MARIT. S.A.

Avda. del Puerto, 252 1º 1ª
46023 Valencia
Telf: 96.331.82.28
Fax: 96.331.84.29
E-mail: linearegular.vlc@kline.es

AUSTRALIA, BANGLA DESH , BIRMANIA, CAMBOYA, CHINA, COREA DE SUR, EGIPTO, ESPAÑA, FILIPINAS, FRANCIA, HONG-KONG, INDIA, INDONESIA, ISRAEL, ITALIA, JAPON, MALASIA, SINGAPUR, TAIWAN, THAILANDIA, TURQUIA, VIETNAM

M.H.BLAND, S.L.

C/ Martí Grajales
46011 Valencia
Tel: 96.354.66.53
Fax: 96.355.15.92
Web: www.mhbland.com
Email: agency.valencia@mhbland.com

BRASIL, ESPAÑA , GIBRALTAR

7. Líneas Marítimas Regulares

M.S.C. ESPAÑA-VALENCIA, S.A.

Avd. del Puerto, 273 2º 3º
46011 Valencia
Telf: 96.335.91.00
Fax: 96.335.91.29
Web: www.mservalencia.com
E-mail: msc@mservalencia.com

ALBANIA, ALEMANIA, ANGOLA, ARABIA SAUDI, ARGELIA, ARGENTINA, AUSTRALIA, BAHRAIN, BANGLA DESH , BARBADOS, BELGICA, BIRMANIA, BRASIL, BULGARIA, CABO VERDE, CAMBOYA, CAMERUN, CANADA, CHILE, CHINA, CHIPRE, COLOMBIA, COREA DE SUR, COSTA MARFIL, COSTA RICA, CROACIA, CUBA, DAHOMEY-BEN, DINAMARCA, DJIBOUTI, E.E.U.U., ECUADOR , EGIPTO , EL SALVADOR , ESLOVENIA, ESPAÑA, ESTONIA, FILIPINAS, FINLANDIA, FRANCIA , GABON, GAMBIA, GEORGIA, GHANA, GRAN BAHAMAS, GRECIA, GUATEMALA, GUINEA-BISSA, GUINEA-CONAK, GUYANA, HAITI, HOLANDA, HONDURAS , HONG-KONG, INDIA, INDONESIA, IRAN, IRAQ, IRLANDA, ISRAEL, ITALIA, JAMAICA, JAPON, JORDANIA, KENIA , KUWAIT, LETONIA, LIBANO, LIBERIA, LIBIA, LITUANIA, MADAGASCAR, MALASIA , MALDIVAS, MALTA, MARRUECOS, MAURICIO IS, MAURITANIA, MAYOTTE, MEJICO, MOLDAVIA, MONTENEGRO, MOZAMBIQUE, N. CALEDONIA, NAMIBIA, NICARAGUA, NIGERIA, NORUEGA , NUE. ZELANDA, OMAN, PAKISTAN, PANAMA, PARAGUAY, PERU, POLONIA, PORTUGAL, PUERTO RICO, QATAR, R.DOMINICANA, REINO UNIDO, REP. SOMALIA, REP. SUDAFR., REUNION, IS., RUMANIA, RUSIA, SENEGAL, SIERRA LEONA, SINGAPUR, SIRIA, SRI LANKA, SUDAN, SUECIA, SURINAM, TAIWAN, TANZANIA, THAILANDIA, TOGO , TRINIDAD-TOB, TUNEZ, TURQUIA, U.E. ARABES, UCRANIA, URUGUAY, VENEZUELA, VIETNAM, YEMEN

MACANDREWS,S.A

Dr.J.J.Dómine, 1-4º
46011 Valencia
Telf: .96.324.14.00
Fax: 96.324.14.01
Web: www.macandrews.net
E-mail: valencia@macandrews.net

ALEMANIA, BELGICA, ESPAÑA, ESTONIA, FINLANDIA, HOLANDA, IRLANDA, LETONIA, LITUANIA, MARRUECOS, NORUEGA, REINO UNIDO, RUSIA, SUECIA

MAERSK ESPAÑA, S.A.

Dr.J.J.Dómine, 1-5º
46011 Valencia
Telf: .96.324.13.00
Fax: 96.324.08.07
Web: www.maersksealand.com
E-mail: vcisal@maersk.com

ALBANIA, ALEMANIA, ANGOLA, ARABIA SAUDI, ARGELIA, ARGENTINA, ARUBA, AUSTRALIA, BAHRAIN, BANGLA DESH, BELGICA, BIRMANIA, BRASIL, BULGARIA, CABO VERDE, CAMBOYA, CAMERUN, CANADA, CHILE, CHINA, CHIPRE, COLOMBIA, COMORES, CONGO, COREA DE SUR, COSTA MARFIL, COSTA RICA, CROACIA, CUBA, CURAZAO , DAHOMEY-BEN., DINAMARCA, DJIBOUTI , E.E.U.U., ECUADOR, EGIPTO , EL SALVADOR , ESLOVENIA, ESPAÑA, ESTONIA, FILIPINAS, FINLANDIA, FRANCIA, GABON, GAMBIA, GEORGIA, GHANA, GRECIA, GUATEMALA, GUINEA ECUA., GUINEA-BISSA, GUINEA-CONAK, GUYANA, HAITI, HOLANDA, HONDURAS, HONG-KONG, I.FIDJI, INDIA, INDONESIA, IRAN, IRAQ, IRLANDA, ISRAEL, ITALIA , JAMAICA, JAPON, JORDANIA, KENIA, KUWAIT, LETONIA, LIBANO, LIBERIA, LIBIA, LITUANIA , MADAGASCAR, MALASIA, MALDIVAS, MALTA, MARRUECOS, MAURICIO IS, MAURITANIA, MEJICO, MONTENEGRO, MOZAMBIQUE, NAMIBIA, NICARAGUA, NIGERIA, NORUEGA, NUE. ZELANDA, OMAN, PAKISTAN, PANAMA, PAPUA N. GUI, PARAGUAY, PERU, POLONIA, PORTUGAL, PUERTO RICO, QATAR, R.DOMINICANA, REINO UNIDO, REP. SOMALIA, REP. SUDAFR., REP.DEM.CONG, REUNION, IS., RUMANIA, RUSIA, SENEGAL, SEYCHELLES, SIERRA LEONA, SINGAPUR, SIRIA, SRI LANKA, SUDAN, SUECIA , SURINAM, TAIWAN, TANZANIA, THAILANDIA, TOGO, TRINIDAD-TOB, TUNEZ, TURQUIA, U.E. ARABES, UCRANIA, URUGUAY, VENEZUELA, VIETNAM, YEMEN, SOLOMON ISLA, AZERBAIYAN, FAROES, TONGA

7. Líneas Marítimas Regulares

MARAZA SAGUNTO, S.L.

Avd. 9 de Octubre, 18-2º
46520 Puerto de Sagunto
Telf: 96.267.23.13
Fax: 96.267.38.87
E-mail: cmaraza@infonegocio.com

FRANCIA, ITALIA

MARÍTIMA ALISEA S.L.

General Urrutia, 75-11 B
46013 Valencia
Telf: 96.321.59.52

ESPAÑA

MARÍTIMA DÁVILA MADRID S.A.

Hermosilla, 30-2
28001 Madrid
Telf: 91.431.13.63
Fax: 91.575.89.80
E-mail: avillalva@mad.mdavila.com

ALEMANIA, ARABIA SAUDI, BAHRAIN, BELGICA, BERMUDAS, COLOMBIA, E.E.U.U., FRANCIA, GUADALUPE-FR, GUYANA FRAN., HAITI, INDIA, JORDANIA, KUWAIT, MEJICO, OMAN, PANAMA, QATAR, R.DOMINICANA, REINO UNIDO, TRINIDAD-TOB, U.E. ARABES,

MARÍTIMA DÁVILA VALENCIA S.A.

Plaza Armada Española, 2-3º-3ª
46011 Valencia
Telf: 96.367.39.58/96.316.48.00
Fax: 96.367.39.00
Web: www.mdavila.com
E-mail: mdvalencia@val.mdavila.com

ALEMANIA, BELGICA, EGIPTO, ESPAÑA, FRANCIA, MARRUECOS, PORTUGAL, REINO UNIDO, TURQUIA, UCRANIA

MARÍTIMA DEL MEDITERRÁNEO,S.A.

Ed.Las Artes III Pza. Bandas de Música de la CV, 11 1º 6ª
46013 Valencia
Telf: 96.324.12.50
Fax: 96.324.12.75
Web: www.marmedsa.com
E-mail: msdmcustserv@mdmval.marmedsa.com

ALEMANIA, ANGOLA, ANTIGUA Y BA, ARABIA SAUDI, ARGELIA, BELGICA, BULGARIA, CAMERUN , CHINA, CONGO, COREA DE SUR, COSTA MAFIL, E.E.U.U., EGIPTO, ESLOVENIA, ESPAÑA, FRANCIA, GABON, GHANA, GRAN BAHAMAS, GRECIA, GUINEA ECUA., HOLANDA, INDIA, IRAN, ITALIA, LETONIA, LIBERIA, MALTA, MARRUECOS, PORTUGAL, REP.DEM.CONG, RUMANIA, RUSIA, S.TOME Y PRI, SUECIA, TAIWAN, TUNEZ, TURQUIA, UCRANIA, VIETNAM, I.VIRGE.BRIT, MARSHALL IS

7. Líneas Marítimas Regulares

MILLER Y CIA,S.A.

Paseo de Caro, s/n
46024 Valencia
Telf: 96.306.03.80
Fax: 96.306.02.45
Web: www.grupoboluda.com
E-mail: tmontanana@pinillos.com

CABO VERDE, ESPAÑA, ITALIA, MAURITANIA, PORTUGAL, SENEGAL

NAVARRO Y BORONAD, S.L.

Port, 4
46730 Gandía
Telf: 96.284.01.00
Fax: 96.284.01.19
E-mail: nyb@navarroyboronad.com

ALEMANIA, ARGELIA, COLOMBIA, E.E.U.U., EGIPTO, FINLANDIA, NIGERIA, NORUEGA, RUMANIA, SUECIA, UCRANIA

OCIDENAVE ESPAÑA, S.L.

Avda. del Puerto 302, 1-4
46024 Valencia
Telf: 96.007.58.20
Fax: 96.007.58.39
E-mail: vicente.aznar@ocidenave.com

CANADA, COLOMBIA, CUBA, ESPAÑA, IRAN, ITALIA, MEJICO , PANAMA, PORTUGAL, R.DOMINICANA, U.E. ARABES

ONE SPAIN S.A.U.

C/Doctor Lluçh, 2
46011 Valencia
Telf: 96 0479720
Web: www.one-line.com

ARABIA SAUDI, AUSTRALIA, BANGLA DESH, BIRMANIA, CAMBOYA, CANADA, CHINA, COREA DE SUR, COSTA MARFIL, DAHOMEY-BEN., E.E.U.U., EGIPTO, ESLOVENIA, ESPAÑA, FILIPINAS, GHANA, GRECIA, HOLANDA, HONG-KONG, INDIA, INDONESIA, ITALIA, JAPON, MACAO, MALASIA, MARRUECOS, NIGERIA, NUE. ZELANDA, PAKISTAN, PORTUGAL, REP. SUDAFR., SENEGAL, SINGAPUR, SRI LANKA, TAIWAN, THAILANDIA, TUNEZ, U.E. ARABES , VIETNAM, TONGA

OPERINTER VALENCIA, S.L.

Mare Nostrum, 7 Bloque 1 bajo
46120 Alboraya
Telf: 96.324.00.00/902.324.000
Fax: 96.367.82.15
Web: www.operinter.es
E-mail: gral@operinter.es

COSTA MARFIL, FRANCIA, GRECIA, HOLANDA, ITALIA, LITUANIA, MARRUECOS, NORUEGA, REINO UNIDO, RUMANIA, RUSIA

7. Líneas Marítimas Regulares

ORIENT OVERSEAS CONTAINER LINE

Avda. Cortes Valencianas, 41
46015 Valencia
Telf: 93.481.42.49

ALEMANIA, ARABIA SAUDI, AUSTRALIA, BAHRAIN, BANGLA DESH, BIRMANIA, CAMBOYA, CHINA, COREA DE SUR, COSTA MAFIL, CROACIA, E.E.UU., EGIPTO, ESPAÑA, ESTONIA, FILIPINAS, FINLANDIA, FRANCIA, GHANA, GRECIA, HOLANDA, HONG-KONG, INDIA, INDONESIA, ITALIA, JAPON, JORDANIA, KUWAIT, MACAO, MALASIA, MALTA, MARRUECOS, NUE. ZELANDA, OMAN, PAKISTAN, PORTUGAL, RUMANIA, RUSIA, SENEGAL, SINGAPUR, SRI LANKA, TAIWAN, THAILANDIA, TUNEZ, TURQUIA, U.E. ARABES, UCRANIA, VIETNAM

PLATAFORMA LOGÍSTICA PORTUARIA

Laboratorio 82-1º
46520 Puerto de Sagunto
Telf: 96.260.44.16
E-mail: administracion@lpsagunto.com

CHINA, COREA DE SUR, EGIPTO, ESPAÑA, GUINEA ECUA., HOLANDA, INDIA, ITALIA, LIBIA, MARRUECOS, MAURITANIA, RUSIA, TAIWAN, TUNEZ, TURQUIA, U.E. ARABES, UCRANIA, VIETNAM

ROCA MONZÓ, S.A.

Dr. J.J.Dómine, 18-2ª
46011 Valencia
Telf: 96.399.31.00
Fax: 96.399.31.28
Web: www.rocamonzo.com
E-mail: rocamonzo@rocamonzo.com

EGIPTO, ESLOVENIA, ESPAÑA, FRANCIA, GIBRALTAR, GRECIA, GUINEA-CONAK, ITALIA, LETONIA, MALTA, PORTUGAL, REINO UNIDO, REP. SUDAFR., RUMANIA, RUSIA, TURQUIA

ROMEY Y CÍA., S.A.

José Aguirre, 40 6º
46011 Valencia
Telf: 96.398.41.00
Fax: 96.367.16.29
E-mail: romeuvlc@romeuycia.com

ARGELIA, EGIPTO, ESPAÑA, FRANCIA, GRECIA, ISRAEL, ITALIA, MADAGASCAR, MARRUECOS, MAURICIO IS, PORTUGAL, REP. SUDAFR., REUNION, IS., SUECIA, TUNEZ, TURQUIA, U.E. ARABES

ROSPORT-SHIPPING,S.L.

Avda.Puerto, 241 1ºB
46011 Valencia
Telf: 96.367.21.83
Fax: 96.367.22.01
Web: www.nirint.com
E-mail: valencia@rosport.net

RUSIA

7. Líneas Marítimas Regulares

SIMON MONTOLÍO Y CÍA, S.A.

Avda. 9 de Octubre, 48-4º-13ª

46520 Puerto de Sagunto

Tel: 96.267.99.11/902.16.09.13

Fax: 96.268.08.87

Web: www.smontolio.com

E-mail: smontolio@smontolio.com

ALEMANIA, ARGELIA, BELGICA, CHINA, COREA DE SUR, E.E.U.U., EGIPTO, ESPAÑA, FRANCIA, HOLANDA, HONG-KONG, INDIA, ITALIA, MALTA, MARRUECOS, QATAR, RUSIA, SENEGAL, SUECIA, TAIWAN, TRINIDAD-TOB, TUNEZ, TURQUIA, VIETNAM, TURKS/CAICOS

SINGLAR AGENCIA MARÍTIMA, S.L.

Tel: 96.428.66.54

ARGELIA, EGIPTO, LETONIA, MARRUECOS, RUMANIA, TUNEZ

SOLUCIONES INTEGRLES MTMAS SLU

Fuente Podrida, 17

46011 Valencia

Tel: 96.324.35.69

ESPAÑA, PORTUGAL

TRANSCOMA, S.A.

Dr. J.J.Dómine, 1 7ª

46011 Valencia

Tel: 96.316.46.00

Fax: 96.367.43.39

Web: www.transcoma.es

E-mail: valencia@transcoma.es

ARABIA SAUDI, ARGELIA, AUSTRALIA, CAMBOYA, CHINA, COREA DE SUR, EGIPTO, ESPAÑA, FILIPINAS, FINLANDIA, GIBRALTAR, HONG-KONG, INDIA, INDONESIA, ITALIA, JAPON, MALASIA, MARRUECOS, NUE. ZELANDA, PAKISTAN, PORTUGAL, REP. SUDAFR., S.TOME Y PRI, SINGAPUR, TAIWAN, THAILANDIA, VIETNAM

TRANSOCEAN TRANSITS S.L.

Dr. J.J Dómine, 9-1ª

46011 Valencia

Tel: 96.324.21.02

Fax: 96.324.21.49

E-mail: mgm2@totspain.com

ALEMANIA, EGIPTO, HOLANDA, TURQUIA

7. Líneas Marítimas Regulares

UASAC IBERIA, S.L.

Dr. J.J.Dómine 18 2
46011 Valencia

Tel: 96.399.31.00

Fax: 96.399.31.04

Web: www.uasc.net

E-mail: uasac.vlc@uasc.net

CHINA, COREA DE SUR, HONG-KONG, SINGAPUR, TAIWAN

VALSHIP, S.A.

Avda. Manuel Soto Ingeniero, 15 1º 2ª
46024 Valencia

Tel: 96.316.52.00

Fax: 96.367.31.25

Web: www.valship.com

E-mail: valship@valship.com

ARGELIA, CHINA, COREA DE SUR, EGIPTO, ESPAÑA, INDIA, ITALIA, MARRUECOS, PAKISTAN, SINGAPUR, TAIWAN, TUNEZ, U.E. ARABES

VAPORES SUARDÍAZ VALENCIA, S.A.

Dr. Lluch, 26
46011 Valencia

Tel: 96.367.29.00

Fax: 96.367.14.39

Web: www.suardiaz.com

E-mail: foraa@suardiaz.com

AUSTRALIA, ESPAÑA

WEC LINES ESPAÑA, S.L.U.

Avda. puerto, 241-2ª
46011 Valencia

Tel: 96.316.46.46

ALEMANIA, ARABIA SAUDI, BELGICA, CANADA, COMORES, DINAMARCA, DJIBOUTI, ERITREA, ESPAÑA, ESTONIA, FINLANDIA, FRANCIA, HOLANDA, IRLANDA, KENIA, LETONIA, LITUANIA, MARRUECOS, NORUEGA, PAKISTAN, POLONIA, PORTUGAL, REINO UNIDO, SUDAN, SUECIA, TANZANIA, YEMEN

WILHEMSEN SHIPS SER SPAIN SAU

c/. Almacén de Hierro, parcela 61 - Pol. Ind.
Ingruinsa

46520 Sagunto

Tel: 932629100

Web: wilhelmsen.com

GUINEA ECUA., HOLANDA, PORTUGAL

8. Estadísticas de otros puertos



8. Estadísticas de otros puertos

8.1 Puertos nacionales

8.1.1 Clasificación por puertos

PUERTO	TIPO DE TRÁFICO	2011	2012	2013	2014	2015	2016	2017	2018
A CORUÑA	GRANEL LÍQUIDO (t)	6645.094	7208.101	6.560.700	6.255.873	7.913.588	8.169.622	8.788.868	9.337.317
	GRANEL SÓLIDO (t)	3.472.050	4.179.771	3.688.168	4.310.507	4.912.338	4.345.101	5.057.024	4.853.062
	M.G. NO CONTAINERIZADA (t)	1.164.095	1.382.911	1.107.469	1.020.794	938.006	1.011.808	914.714	1.101.625
	M.G. CONTAINERIZADA (t)	63.434	53.191	51.310	22.818	305	565	6	54
	TRÁFICO TOTAL (t)	11.344.673	12.823.974	11.407.647	11.609.992	13.764.237	13.527.096	14.760.612	15.292.058
	CONTENEDORES (TEU)	5.581	4.760	5.163	1.969	152	214	3	27
	Nº BUQUES	1.228	1.258	1.161	1.124	1.132	1.209	1.195	1.219
ALICANTE	GRANEL LÍQUIDO (t)	85.962	58.633	60.623	59.353	56.821	43.338	41.229	60.762
	GRANEL SÓLIDO (t)	720.512	717.061	940.343	1.109.761	1.244.009	1.904.459	1.877.180	1.592.671
	M.G. NO CONTAINERIZADA (t)	155.543	160.675	175.189	254.262	302.840	271.145	244.560	262.639
	M.G. CONTAINERIZADA (t)	1.275.346	1.302.063	1.161.556	1.027.296	983.206	1.222.709	1.258.642	1.244.377
	TRÁFICO TOTAL (t)	2.237.363	2.238.432	2.337.711	2.450.672	2.586.876	3.441.651	3.421.611	3.160.449
	CONTENEDORES (TEU)	154.185	158.274	148.135	139.272	133.880	159.664	164.410	162.571
	Nº BUQUES	895	944	884	804	833	927	838	736
ALMERÍA	GRANEL LÍQUIDO (t)	2.986	12.264	13.421	12.451	22.926	28.465	31.656	43.811
	GRANEL SÓLIDO (t)	3.930.994	4.703.270	4.151.806	4.406.405	5.762.813	4.695.167	5.618.871	6.337.016
	M.G. NO CONTAINERIZADA (t)	539.143	573.325	561.841	578.776	543.199	623.776	604.780	491.785
	M.G. CONTAINERIZADA (t)	57.185	65.574	83.636	74.140	61.606	42.615	34.934	92.720
	TRÁFICO TOTAL (t)	4.530.308	5.354.433	4.810.704	5.071.772	6.390.544	5.390.023	6.290.241	6.965.332
	CONTENEDORES (TEU)	4.010	6.132	7.259	6.343	6.102	6.291	6.606	9.361
	Nº BUQUES	1.613	1.402	1.328	1.363	1.378	1.574	2.074	1.978

8. Estadísticas de otros puertos

PUERTO	TIPO DE TRÁFICO	2011	2012	2013	2014	2015	2016	2017	2018
AVILÉS	GRANEL LÍQUIDO (t)	522.888	598.035	636.719	610.512	630.851	625.179	658.158	620.109
	GRANEL SÓLIDO (t)	3.297.196	3.386.317	2.812.507	3.002.477	3.260.161	2.920.900	2.879.679	3.167.550
	M.G. NO CONTAINERIZADA (t)	1.244.702	1.083.400	1.178.764	1.191.695	1.217.839	1.363.045	1.214.020	1.179.859
	M.G. CONTAINERIZADA (t)	277	333	12	0	0	2	0	52
	TRÁFICO TOTAL (t)	5.065.063	5.068.085	4.628.002	4.804.684	5.108.851	4.909.126	4.751.857	4.967.570
	CONTENEDORES (TEU)	22	8	2	0	0	0	0	5
	Nº BUQUES	861	835	831	809	806	824	829	806
BAHÍA DE ALGECIRAS	GRANEL LÍQUIDO (t)	23.036.745	22.812.182	24.034.115	25.312.128	27.344.044	27.470.041	28.774.987	31.854.122
	GRANEL SÓLIDO (t)	1.567.294	1.955.220	1.543.910	1.603.173	2.130.519	1.620.534	2.102.907	1.607.688
	M.G. NO CONTAINERIZADA (t)	4.833.406	5.408.565	6.873.241	6.551.466	6.998.495	7.591.632	7.852.557	8.466.213
	M.G. CONTAINERIZADA (t)	47.446.337	52.966.717	53.177.014	54.613.291	55.476.501	60.150.065	57.600.003	60.585.776
	TRÁFICO TOTAL (t)	76.883.782	83.142.684	85.628.280	88.080.058	91.949.559	96.832.272	96.330.454	102.513.799
	CONTENEDORES (TEU)	3.602.631	4.070.791	4.337.816	4.554.901	4.515.768	4.759.571	4.389.851	4.772.504
	Nº BUQUES	28.604	25.949	25.454	26.754	28.446	29.681	28.249	28.913
BAHÍA DE CÁDIZ	GRANEL LÍQUIDO (t)	168.980	109.455	94.990	157.509	296.224	404.838	578.775	688.278
	GRANEL SÓLIDO (t)	1.949.222	1.815.381	1.867.533	1.776.315	1.623.696	1.763.516	1.747.589	1.828.458
	M.G. NO CONTAINERIZADA (t)	967.127	889.331	756.813	675.799	707.652	746.788	1.015.664	958.028
	M.G. CONTAINERIZADA (t)	897.746	927.776	864.234	799.829	620.533	581.737	644.765	482.240
	TRÁFICO TOTAL (t)	3.983.075	3.741.943	3.583.570	3.409.452	3.248.105	3.496.879	3.986.793	3.957.004
	CONTENEDORES (TEU)	92.217	96.215	92.232	85.462	67.312	74.321	82.188	68.544
	Nº BUQUES	1.562	1.262	1.148	1.025	980	985	1.149	1.196
BALEARES	GRANEL LÍQUIDO (t)	1.577.796	1.518.984	1.424.636	1.447.365	1.524.756	1.541.719	1.553.351	1.694.292
	GRANEL SÓLIDO (t)	1.636.880	1.618.467	1.309.549	1.439.455	1.215.735	1.545.647	1.610.651	1.405.268
	M.G. NO CONTAINERIZADA (t)	7.631.032	8.091.458	8.451.095	9.504.937	9.933.781	10.722.126	11.431.283	12.415.720
	M.G. CONTAINERIZADA (t)	354.083	265.675	239.811	286.015	643.312	845.501	813.517	660.370
	TRÁFICO TOTAL (t)	11.199.791	11.494.584	11.425.091	12.677.772	13.317.584	14.654.993	15.408.802	16.175.650
	CONTENEDORES (TEU)	67.210	57.716	61.565	69.719	89.640	129.675	120.762	121.253
	Nº BUQUES	27.223	27.950	28.755	33.911	40.596	41.813	44.214	50.142

8. Estadísticas de otros puertos

PUERTO	TIPO DE TRÁFICO	2011	2012	2013	2014	2015	2016	2017	2018
BARCELONA	GRANEL LÍQUIDO (t)	10.692.839	10.425.665	10.614.535	13.053.626	12.055.321	11.482.205	14.483.623	15.328.482
	GRANEL SÓLIDO (t)	3.538.852	4.656.413	4.373.695	4.764.705	4.426.087	4.431.710	4.465.637	4.224.725
	M.G. NO CONTAINERIZADA (t)	8.833.104	8.938.972	9.421.433	9.785.015	10.722.742	10.812.284	11.209.649	11.553.709
	M.G. CONTAINERIZADA (t)	19.712.796	17.360.479	16.967.733	17.824.260	18.717.104	20.971.785	29.911.225	34.906.052
	TRÁFICO TOTAL (t)	42.777.591	41.381.529	41.377.396	45.427.606	45.921.254	47.697.984	60.070.134	66.012.968
	CONTENEDORES (TEU)	2.013.967	1.749.974	1.718.779	1.893.557	1.965.241	2.237.818	2.968.757	3.472.879
	Nº BUQUES	7.985	7.772	7.748	7.771	8.046	8.728	8.974	9.040
BILBAO	GRANEL LÍQUIDO (t)	17.860.890	15.060.943	15.761.451	16.344.911	18.199.807	18.087.209	19.783.840	20.490.546
	GRANEL SÓLIDO (t)	4.000.347	4.261.690	4.421.584	4.593.979	4.528.219	4.362.068	4.543.164	4.757.899
	M.G. NO CONTAINERIZADA (t)	3.786.254	3.238.097	3.084.641	3.273.469	3.209.189	3.126.555	3.403.418	3.527.378
	M.G. CONTAINERIZADA (t)	6.080.477	6.393.309	6.334.653	6.609.638	6.462.608	6.374.847	6.464.560	6.809.303
	TRÁFICO TOTAL (t)	31.727.968	28.954.039	29.602.329	30.821.997	32.399.823	31.950.679	34.194.982	35.585.126
	CONTENEDORES (TEU)	572.784	610.131	606.827	630.886	627.302	596.688	604.871	638.447
	Nº BUQUES	2.990	2.808	2.789	2.862	2.816	2.815	2.855	2.925
CARTAGENA	GRANEL LÍQUIDO (t)	17.862.896	24.214.839	23.719.898	25.929.676	25.741.107	25.025.669	27.177.908	25.674.781
	GRANEL SÓLIDO (t)	3.664.820	4.880.341	4.515.938	5.309.303	5.554.193	5.323.687	5.820.338	6.573.315
	M.G. NO CONTAINERIZADA (t)	256.094	185.816	174.352	155.391	176.648	223.152	310.497	331.183
	M.G. CONTAINERIZADA (t)	872.107	821.904	964.251	1.063.131	1.106.910	1.171.162	1.223.604	1.129.371
	TRÁFICO TOTAL (t)	22.655.917	30.102.900	29.374.439	32.457.501	32.578.858	31.743.670	34.532.347	33.708.650
	CONTENEDORES (TEU)	72.320	66.588	80.955	89.117	91.726	96.127	89.931	84.143
	Nº BUQUES	1.414	1.707	1.736	1.777	1.862	1.963	2.127	2.203
CASTELLÓN	GRANEL LÍQUIDO (t)	7.693.653	7.313.127	7.848.217	8.396.473	8.654.177	8.354.551	7.834.585	10.393.845
	GRANEL SÓLIDO (t)	3.244.831	3.114.303	3.102.799	4.192.762	4.636.911	5.198.983	6.463.716	7.425.423
	M.G. NO CONTAINERIZADA (t)	414.862	364.408	345.213	294.090	300.059	263.465	307.265	239.528
	M.G. CONTAINERIZADA (t)	1.722.826	2.116.861	2.583.571	2.706.931	2.853.623	3.225.475	3.276.619	3.048.811
	TRÁFICO TOTAL (t)	13.076.172	12.908.699	13.879.800	15.590.256	16.444.770	17.042.474	17.882.185	21.107.607
	CONTENEDORES (TEU)	130.963	160.934	193.969	206.551	214.663	226.903	240.895	229.093
	Nº BUQUES	1.450	1.383	1.384	1.500	1.515	1.655	1.705	1.854

8. Estadísticas de otros puertos

PUERTO	TIPO DE TRÁFICO	2011	2012	2013	2014	2015	2016	2017	2018
CEUTA	GRANEL LÍQUIDO (t)	1.021.613	983.594	858.230	766.715	626.803	823.440	994.798	836.320
	GRANEL SÓLIDO (t)	141.108	150.350	63.426	32.645	25.625	22.249	17.469	31.894
	M.G. NO CONTAINERIZADA (t)	798.685	860.330	873.734	846.693	879.383	874.250	743.612	724.115
	M.G. CONTAINERIZADA (t)	66.307	71.458	96.869	114.988	117.469	157.299	125.217	117.421
	TRÁFICO TOTAL (t)	2.027.713	2.065.732	1.892.259	1.761.041	1.649.280	1.877.238	1.881.096	1.709.750
	CONTENEDORES (TEU)	11.431	16.120	19.027	19.383	18.191	21.721	16.036	11.058
	Nº BUQUES	13.023	12.943	11.531	11.179	10.306	10.446	10.772	11.140
FERROL-SAN CIBRAO	GRANEL LÍQUIDO (t)	2.677.921	2.296.992	2.530.586	2.659.099	2.194.480	2.335.025	2.313.028	2.157.943
	GRANEL SÓLIDO (t)	8.685.748	10.505.475	8.999.195	9.498.616	9.839.879	9.406.033	10.455.812	10.756.985
	M.G. NO CONTAINERIZADA (t)	681.737	887.821	974.466	889.940	719.631	753.827	777.188	717.948
	M.G. CONTAINERIZADA (t)	5.597	7.996	7.230	5.451	5.536	11.472	2.235	43.189
	TRÁFICO TOTAL (t)	12.051.003	13.698.284	12.511.477	13.053.106	12.759.526	12.506.357	13.548.264	13.676.065
	CONTENEDORES (TEU)	542	915	922	771	958	885	455	4.532
	Nº BUQUES	1.073	1.112	1.132	1.074	1.050	1.074	1.108	1.152
GIJÓN	GRANEL LÍQUIDO (t)	1.037.970	950.227	792.388	860.913	914.521	815.094	897.937	774.674
	GRANEL SÓLIDO (t)	12.573.625	14.482.422	14.947.162	16.209.730	18.905.283	16.013.551	19.220.421	17.176.815
	M.G. NO CONTAINERIZADA (t)	1.024.153	1.104.301	1.258.694	1.118.778	570.576	691.802	708.532	736.862
	M.G. CONTAINERIZADA (t)	441.684	590.895	769.504	698.590	788.209	820.449	909.346	965.256
	TRÁFICO TOTAL (t)	15.077.432	17.127.845	17.767.748	18.888.011	21.178.589	18.340.896	21.736.236	19.653.607
	CONTENEDORES (TEU)	35.860	48.607	62.406	53.547	61.922	65.779	76.348	79.352
	Nº BUQUES	1.065	1.141	1.255	1.320	1.183	1.156	1.298	1.229
HUELVA	GRANEL LÍQUIDO (t)	21.675.620	22.921.238	21.488.715	21.841.528	21.598.676	24.136.076	24.904.547	25.178.397
	GRANEL SÓLIDO (t)	4.459.392	4.830.958	4.145.913	4.593.785	5.137.350	5.748.468	6.487.378	6.765.384
	M.G. NO CONTAINERIZADA (t)	442.173	745.291	703.719	648.547	374.840	304.673	285.627	395.291
	M.G. CONTAINERIZADA (t)	10.204	8.533	30.978	68.675	105.184	180.762	499.820	593.570
	TRÁFICO TOTAL (t)	26.587.389	28.506.020	26.369.325	27.152.535	27.216.050	30.369.979	32.177.373	32.932.642
	CONTENEDORES (TEU)	1.994	1.749	3.247	5.774	7.834	11.822	58.166	68.400
	Nº BUQUES	1.967	2.068	1.919	1.847	1.839	2.120	2.291	2.419

8. Estadísticas de otros puertos

PUERTO	TIPO DE TRÁFICO	2011	2012	2013	2014	2015	2016	2017	2018
LAS PALMAS	GRANEL LÍQUIDO (t)	4.977.818	4.518.036	4.677.561	4.825.670	6.385.970	6.137.415	6.849.513	7.153.263
	GRANEL SÓLIDO (t)	521.664	375.488	335.262	477.532	483.909	534.102	559.599	474.211
	M.G. NO CONTAINERIZADA (t)	3.356.560	3.454.401	3.282.958	3.698.626	3.779.125	4.046.910	4.126.038	4.480.764
	M.G. CONTAINERIZADA (t)	14.000.835	14.056.795	11.136.044	11.055.013	10.332.427	9.375.644	12.806.963	12.228.104
	TRÁFICO TOTAL (t)	22.856.877	22.404.720	19.431.825	20.056.841	20.981.431	20.094.071	24.342.113	24.336.342
	CONTENEDORES (TEU)	1.287.389	1.207.962	1.017.401	976.457	901.101	916.597	1.183.327	1.139.971
	Nº BUQUES	11.445	11.469	10.746	10.940	11.701	11.797	11.446	12.286
MÁLAGA	GRANEL LÍQUIDO (t)	65.746	105.005	76.384	138.362	105.717	167.831	151.490	81.394
	GRANEL SÓLIDO (t)	893.662	782.253	868.836	1.095.103	1.370.093	1.748.154	1.675.098	1.702.222
	M.G. NO CONTAINERIZADA (t)	443.101	403.864	505.576	480.832	441.134	462.448	498.109	501.818
	M.G. CONTAINERIZADA (t)	3.930.332	3.756.176	1.347.998	501.434	352.578	476.029	488.756	935.435
	TRÁFICO TOTAL (t)	5.332.841	5.047.298	2.798.794	2.215.731	2.269.522	2.854.462	2.813.452	3.220.869
	CONTENEDORES (TEU)	476.997	336.265	296.350	87.989	43.369	119.847	86.247	125.035
	Nº BUQUES	2.039	1.832	1.560	1.381	1.270	1.410	1.551	1.771
MARÍN Y RÍA DE PONTEVEDRA	GRANEL LÍQUIDO (t)	0	0	174	0	26	4	0	4
	GRANEL SÓLIDO (t)	853.558	805.969	826.305	853.972	998.817	1.042.111	915.812	930.205
	M.G. NO CONTAINERIZADA (t)	627.352	695.842	747.708	795.567	760.576	658.658	685.651	644.176
	M.G. CONTAINERIZADA (t)	331.514	357.360	268.687	250.924	354.665	615.679	899.456	939.955
	TRÁFICO TOTAL (t)	1.812.424	1.859.171	1.842.874	1.900.463	2.114.084	2.316.452	2.500.919	2.514.340
	CONTENEDORES (TEU)	37.669	39.979	30.243	29.568	42.654	67.087	88.938	87.405
	Nº BUQUES	634	632	543	604	585	533	549	492
MELILLA	GRANEL LÍQUIDO (t)	68.267	71.618	60.771	71.614	70.147	76.584	78.648	76.234
	GRANEL SÓLIDO (t)	33.395	20.781	9.000	6.815	3.425	5.825	7.372	5.250
	M.G. NO CONTAINERIZADA (t)	555.171	609.241	631.852	639.079	676.588	742.721	781.236	613.246
	M.G. CONTAINERIZADA (t)	207.449	253.044	264.112	265.767	258.541	316.410	279.978	171.330
	TRÁFICO TOTAL (t)	864.282	954.684	965.735	983.275	1.008.701	1.141.540	1.147.234	866.060
	CONTENEDORES (TEU)	26.912	33.600	35.800	34.966	34.356	39.445	36.421	22.130
	Nº BUQUES	1.357	1.551	1.507	1.406	1.462	1.590	1.869	1.776

8. Estadísticas de otros puertos

PUERTO	TIPO DE TRÁFICO	2011	2012	2013	2014	2015	2016	2017	2018
MOTRIL	GRANEL LÍQUIDO (t)	1272.992	1190.834	1124.839	1150.264	1162.031	1197.007	1049.953	1335.910
	GRANEL SÓLIDO (t)	608.379	547.036	481.198	430.807	452.358	451.149	510.112	564.003
	M.G. NO CONTAINERIZADA (t)	147.102	221.441	263.917	301.418	340.863	482.164	674.492	917.382
	M.G. CONTAINERIZADA (t)	34.976	55.636	53.222	15.377	424	22.906	100.272	2.674
	TRÁFICO TOTAL (t)	2.063.449	2.014.947	1.923.176	1.897.866	1.955.676	2.153.226	2.334.829	2.819.969
	CONTENEDORES (TEU)	4.404	6.455	5.982	1.717	183	2.626	8.770	341
	Nº BUQUES	551	818	928	886	927	1.273	1.345	1.357
PASAJES	GRANEL LÍQUIDO (t)	0	0	0	0	0	0	0	0
	GRANEL SÓLIDO (t)	1.247.124	1.420.042	1.212.241	1.509.003	1.694.292	1.099.170	834.440	995.886
	M.G. NO CONTAINERIZADA (t)	1.948.666	1.629.019	1.693.785	1.942.981	2.005.617	2.216.816	2.085.187	2.092.625
	M.G. CONTAINERIZADA (t)	14	0	0	195	38.628	77.849	111	99
	TRÁFICO TOTAL (t)	3.195.804	3.049.061	2.906.026	3.452.179	3.738.537	3.393.835	2.919.738	3.088.610
	CONTENEDORES (TEU)	0	0	0	0	3.266	6.818	8	15
	Nº BUQUES	963	895	879	921	991	994	865	911
SANTA CRUZ DE TENERIFE	GRANEL LÍQUIDO (t)	7.260.715	7.497.202	6.476.501	5.738.279	5.732.686	6.157.957	5.137.879	4.501.126
	GRANEL SÓLIDO (t)	782.164	576.676	488.161	437.558	406.750	415.005	413.553	446.927
	M.G. NO CONTAINERIZADA (t)	3.125.374	3.096.806	2.885.393	3.027.132	3.272.898	3.509.214	3.691.184	3.783.960
	M.G. CONTAINERIZADA (t)	2.666.827	2.511.034	2.417.051	2.478.948	2.628.614	2.865.697	3.699.948	3.625.038
	TRÁFICO TOTAL (t)	13.835.080	13.681.718	12.267.106	11.681.917	12.040.948	12.947.873	12.942.564	12.357.051
	CONTENEDORES (TEU)	349.273	322.158	309.378	325.708	345.457	370.617	467.144	508.758
	Nº BUQUES	14.654	12.733	12.088	12.116	12.127	12.519	13.359	16.400
SANTANDER	GRANEL LÍQUIDO (t)	328.118	229.070	239.699	234.386	270.926	139.775	234.493	339.509
	GRANEL SÓLIDO (t)	3.060.049	3.236.676	2.988.773	3.189.256	3.518.578	2.823.113	3.476.272	3.313.913
	M.G. NO CONTAINERIZADA (t)	1.663.344	1.615.024	1.685.255	1.834.539	1.751.614	1.830.688	1.806.661	2.167.155
	M.G. CONTAINERIZADA (t)	20.043	14.089	15.019	12.210	18.702	19.534	81.225	136.665
	TRÁFICO TOTAL (t)	5.071.554	5.094.859	4.928.746	5.270.391	5.559.820	4.813.110	5.598.651	5.957.242
	CONTENEDORES (TEU)	2.140	1.136	1.169	824	1.165	1.268	6.945	10.539
	Nº BUQUES	1.400	1.293	1.334	1.393	1.405	1.414	1.522	1.626

8. Estadísticas de otros puertos

PUERTO	TIPO DE TRÁFICO	2011	2012	2013	2014	2015	2016	2017	2018
SEVILLA	GRANEL LÍQUIDO (t)	357.724	359.099	285.031	257.958	274.365	229.665	422.753	269.012
	GRANEL SÓLIDO (t)	1.997.898	1.813.175	1.824.074	1.739.610	2.073.690	2.250.277	2.201.621	2.169.823
	M.G. NO CONTAINERIZADA (t)	973.642	1.168.551	1.206.837	1.103.545	1.058.694	1.150.500	1.024.199	989.089
	M.G. CONTAINERIZADA (t)	1.269.603	1.230.719	1.070.333	1.270.088	1.250.313	1.159.997	877.088	979.628
	TRÁFICO TOTAL (t)	4.598.867	4.571.544	4.386.275	4.371.201	4.657.062	4.790.439	4.525.661	4.407.552
	CONTENEDORES (TEU)	164.642	156.193	140.404	161.595	161.671	145.672	105.566	137.849
	Nº BUQUES	1.205	1.122	1.065	994	1.051	1.134	1.030	1.016
TARRAGONA	GRANEL LÍQUIDO (t)	18.726.218	19.049.542	17.924.396	19.383.619	22.306.303	20.265.105	22.035.857	19.843.851
	GRANEL SÓLIDO (t)	9.286.099	10.888.782	7.375.089	9.708.026	8.391.029	9.065.462	9.505.432	9.988.269
	M.G. NO CONTAINERIZADA (t)	1.175.107	1.107.354	1.020.646	1.066.592	1.301.047	1.162.517	1.487.982	1.609.928
	M.G. CONTAINERIZADA (t)	2.561.065	2.027.195	1.570.809	1.613.586	936.390	831.757	591.681	556.104
	TRÁFICO TOTAL (t)	31.748.489	33.072.873	27.890.940	31.771.823	32.934.769	31.324.841	33.620.952	31.998.152
	CONTENEDORES (TEU)	225.747	188.851	147.554	148.636	89.862	83.666	62.888	58.106
	Nº BUQUES	2.959	2.885	2.466	2.640	2.743	2.654	2.655	2.555
VALENCIA	GRANEL LÍQUIDO (t)	4.530.425	3.663.636	4.164.892	5.220.698	3.814.375	3.803.068	3.203.487	1.909.692
	GRANEL SÓLIDO (t)	2.374.045	2.177.058	2.444.573	2.680.192	2.684.864	2.531.577	2.278.857	2.544.075
	M.G. NO CONTAINERIZADA (t)	7.668.660	7.783.659	8.154.213	9.438.041	10.834.853	10.788.437	11.788.513	13.880.853
	M.G. CONTAINERIZADA (t)	50.902.566	52.038.492	49.789.399	49.289.732	52.267.244	53.872.459	55.978.616	58.090.890
	TRÁFICO TOTAL (t)	65.475.696	65.662.845	64.553.077	66.628.663	69.601.336	70.995.541	73.249.473	76.425.510
	CONTENEDORES (TEU)	4.327.371	4.469.754	4.327.838	4.441.949	4.615.196	4.732.136	4.832.156	5.182.665
	Nº BUQUES	6.878	6.935	7.160	7.370	7.728	7.702	7.715	7.722
VIGO	GRANEL LÍQUIDO (t)	79.092	75.369	80.029	64.598	59.580	60.452	67.776	93.916
	GRANEL SÓLIDO (t)	433.320	303.132	289.478	299.331	287.939	234.910	261.610	271.820
	M.G. NO CONTAINERIZADA (t)	1.142.578	1.131.219	1.140.246	1.031.075	1.049.111	981.424	1.047.429	1.102.232
	M.G. CONTAINERIZADA (t)	2.313.917	2.228.406	2.396.810	2.402.495	2.630.832	2.584.713	2.590.411	2.667.697
	TRÁFICO TOTAL (t)	3.968.907	3.738.126	3.906.563	3.797.499	4.027.462	3.861.499	3.967.226	4.135.665
	CONTENEDORES (TEU)	212.120	198.517	208.555	204.163	223.699	184.291	219.438	184.987
	Nº BUQUES	1.905	1.605	1.552	1.541	1.686	1.546	1.724	1.726

8. Estadísticas de otros puertos

PUERTO	TIPO DE TRÁFICO	2011	2012	2013	2014	2015	2016	2017	2018
VILAGARCÍA	GRANEL LÍQUIDO (t)	200.103	205.286	262.160	125.845	94.857	184.159	193.687	167.808
	GRANEL SÓLIDO (t)	339.355	346.675	202.966	323.047	403.439	320.556	421.101	448.220
	M.G. NO CONTAINERIZADA (t)	165.404	223.360	223.549	248.491	261.936	322.153	293.048	287.266
	M.G. CONTAINERIZADA (t)	106.335	232.156	274.113	285.894	264.673	278.824	293.923	304.136
	TRÁFICO TOTAL (t)	811.197	1.007.477	962.788	983.277	1.024.905	1.105.692	1.201.759	1.207.430
	CONTENEDORES (TEU)	12.228	26.664	33.153	33.297	30.573	32.323	34.508	35.039
	Nº BUQUES	229	269	245	261	268	303	323	336

Fuente: Organismo Público Puertos del Estado.

8.1.2 Clasificación por tipo de tráfico

TIPO DE TRÁFICO	PRIMEROS PUERTOS	2011	2012	2013	2014	2015	2016	2017	2018
GRANEL LÍQUIDO (Miles de toneladas)	B. ALGECIRAS	23.037	22.812	24.034	25.312	27.344	27.470	28.775	31.854
	CARTAGENA	17.863	24.215	23.720	25.930	25.741	25.026	27.178	25.675
	HUELVA	21.689	22.921	21.489	21.842	21.599	24.136	24.905	25.178
	BILBAO	17.861	15.061	15.761	16.345	18.200	18.087	19.784	20.491
	TARRAGONA	18.726	19.050	17.924	19.384	22.306	20.265	22.036	19.844
	BARCELONA	10.693	10.426	10.615	13.054	12.055	11.482	14.484	15.328
GRANEL SÓLIDO (Miles de toneladas)	GIJÓN	12.574	14.482	14.947	16.210	18.905	16.014	19.220	17.177
	FERROL-SAN CIPRIÁN	8.686	10.505	8.999	9.499	9.840	9.406	10.456	10.757
	TARRAGONA	9.286	10.889	7.375	9.708	8.391	9.065	9.505	9.988
	CASTELLÓN	4.000	4.262	4.422	4.594	4.637	5.199	6.464	7.425
	HUELVA	4.459	4.831	4.146	4.594	5.137	5.748	6.487	6.765
	CARTAGENA	3.665	4.880	4.516	5.309	5.554	5.324	5.820	6.573
M.G. NO CONTAINERIZADA (Miles de toneladas)	VALENCIA	7.669	7.784	8.154	9.438	10.835	10.788	11.789	13.881
	BALEARES	7.631	8.091	8.451	9.505	9.934	10.722	11.431	12.416
	BARCELONA	8.833	8.939	9.421	9.785	10.723	10.812	11.210	11.554
	B. ALGECIRAS	4.833	5.409	6.873	6.551	6.998	7.592	7.853	8.466
	LAS PALMAS	3.357	3.454	3.283	3.699	3.779	4.047	4.126	4.481
	S.C. TENERIFE	3.125	3.097	2.885	3.027	3.273	3.509	3.691	3.784

8. Estadísticas de otros puertos

TIPO DE TRÁFICO	PRIMEROS PUERTOS	2011	2012	2013	2014	2015	2016	2017	2018
M.G. CONTAINERIZADA (Miles de toneladas)	B. ALGECIRAS	47.446	52.967	53.177	54.613	55.477	60.150	57.600	60.586
	VALENCIA	50.903	52.038	49.789	49.290	52.267	53.872	55.979	58.091
	BARCELONA	19.713	17.360	16.968	17.824	18.717	20.972	29.911	34.906
	LAS PALMAS	14.001	14.057	11.136	11.055	10.332	9.376	12.807	12.228
	BILBAO	6.080	6.393	6.335	6.610	6.463	6.375	6.465	6.809
	CASTELLÓN	1.723	2.117	2.584	2.707	2.854	3.225	3.277	3.049
TRÁFICO TOTAL (Miles de toneladas)	B. ALGECIRAS	76.884	83.143	90.907	88.080	91.950	96.832	96.330	102.514
	VALENCIA	65.476	65.663	65.035	66.629	69.601	70.996	73.249	76.426
	BARCELONA	42.778	41.382	42.418	45.428	45.921	47.698	60.070	66.013
	BILBAO	31.728	28.954	30.073	30.822	32.400	31.951	34.195	35.585
	CARTAGENA	22.656	30.103	29.508	32.458	32.579	31.744	34.532	33.709
	HUELVA	26.645	28.506	26.370	27.246	27.216	30.370	32.177	32.933
CONTENEDORES TEU (Miles)	VALENCIA	4.327	4.470	4.328	4.442	4.615	4.732	4.832	5.183
	B. ALGECIRAS	3.603	4.071	4.338	4.555	4.516	4.760	4.390	4.773
	BARCELONA	2.014	1.750	1.719	1.894	1.965	2.238	2.969	3.473
	LAS PALMAS	1.287	1.208	1.017	976	901	917	1.183	1.140
	BILBAO	573	610	607	631	627	597	605	638
	S.C. TENERIFE	339	322	309	326	345	371	467	509
Nº BUQUES	BALEARES	27.223	27.950	28.755	33.911	40.596	41.813	44.214	50.142
	B. ALGECIRAS	28.604	25.949	25.454	26.754	28.446	29.681	28.249	28.913
	S.C. TENERIFE	14.654	12.733	12.088	12.116	12.127	12.519	13.359	16.400
	LAS PALMAS	11.445	11.469	10.746	10.940	11.701	11.797	11.446	12.286
	CEUTA	13.023	12.943	11.531	11.179	10.306	10.446	10.772	11.140
	BARCELONA	7.985	7.772	7.748	7.771	8.046	8.728	8.974	9.040

Fuente: Organismo Público Puertos del Estado.

8. Estadísticas de otros puertos

8.2 Puertos internacionales más importantes

8.2.1 Puertos del Mediterráneo

PAÍS	PUERTO	CONTENEDORES (TEU)						
		2012	2013	2014	2015	2016	2017	2018
ESPAÑA	VALENCIA	4.469.754	4.327.838	4.441.949	4.615.196	4.732.136	4.832.156	5.182.665
ESPAÑA	ALGECIRAS	4.070.791	4.337.816	4.554.901	4.515.768	4.759.571	4.380.849	4.772.504
GRECIA	EL PIREO	2.100.000	3.164.000	3.585.159	3.330.000	3.471.000	4.150.000	4.908.000
MARRUECOS	TÁNGER	2.100.000	2.558.758	3.077.764	2.961.830	3.000.000	3.310.000	3.472.451
MALTA	MARSAXLOKK	2.540.000	2.750.000	2.900.000	3.060.000	3.080.000	3.150.000	3.310.000
TURQUÍA	AMBARLI-ESTAMBUL	2.750.000	3.378.000	3.487.000	3.080.000	2.800.000	3.120.000	3.131.867
ESPAÑA	BARCELONA	1.749.974	1.718.779	1.893.557	1.965.241	2.237.818	3.006.645	3.472.879
EGIPTO	PORT SAID	4.350.000	4.100.000	4.060.500	3.600.000	3.000.000	2.989.897	3.000.000
ITALIA	GENOA	2.064.806	1.988.013	2.172.944	2.242.902	2.298.000	2.620.000	2.646.000
ITALIA	GIOIA TAURO	2.721.000	3.087.000	2.970.000	2.550.000	2.797.000	2.450.000	2.300.000
ISRAEL	ASHDOD	1.181.000	1.182.000	n.d	1.308.000	1.443.000	1.525.000	1.600.000
ITALIA	LA SPEZIA	1.247.218	1.300.432	1.303.000	1.390.000	1.270.000	1.470.000	1.543.000
FRANCIA	MARSELLA FOX	944.047	1.062.408	1.179.910	1.223.173	1.251.744	1.362.204	1.400.000
ISRAEL	HAIFA	1.375.000	1.365.000	n.d	1.215.000	1.265.000	1.340.000	1.400.000
EGIPTO	ALEJANDRÍA	1.800.000	n.d	n.d	1.688.301	1.633.600	1.600.000	1.600.000
EGIPTO	DAMIETTA	1.350.000	747.026	n.d	719.547	810.311	1.131.226	1.300.000

8. Estadísticas de otros puertos

8.2.2. Ranking primeros 50 puertos del mundo (TEU). Provisional

Rank	(año anterior)	Puerto	País	2018	2017	%
1	(1)	Shanghai	China	42,01	40,23	4,4%
2	(2)	Singapore	Singapore	36,6	33,67	8,7%
3	(4)	Ningbo	China	26,35	24,61	7,1%
4	(3)	Shenzhen	China	25,74	25,21	2,1%
5	(7)	Guangzhou	China	21,87	20,37	7,4%
6	(6)	Busan	S Korea	21,66	20,49	5,7%
7	(5)	Hong Kong	China	19,6	20,77	-5,7%
8	(8)	Qingdao	China	19,32	18,31	5,5%
9	(9)	Los Angeles/Long Beach	US	17,55	16,89	3,9%
10	(11)	Tianjin	China	16,01	15,07	6,2%
11	(10)	Dubai	UAE	14,95	15,37	-2,7%
12	(12)	Rotterdam	Netherlands	14,51	13,73	5,7%
13	(13)	Port Klang	Malaysia	12,32	11,98	2,8%
14	(14)	Antwerp	Belgium	11,1	10,45	6,2%
15	(15)	Xiamen	China	10,7	10,38	3,1%
16	(16)	Kaohsiung	Taiwan	10,45	10,27	1,7%
17	(17)	Dalian	China	9,77	9,71	0,6%
18	(19)	Tanjung Pelepas	Malaysia	8,96	8,38	7,0%
19	(18)	Hamburg	Germany	8,77	8,86	-1,0%
20	(20)	Laem Chabang	Thailand	8,07	7,78	3,7%
21	(21)	New York/New Jersey	US	7,18	6,71	7,0%
22	(23)	Colombo	Sri Lanka	7,05	6,21	13,5%
23	(24)	Jakarta	Indonesia	6,9	6,08	13,5%
24	(22)	Yingkou	China	6,49	6,28	3,3%
25	(26)	Suzhou	China	6,36	5,88	8,2%

Rank	(año anterior)	Puerto	País	2018	2017	%
26	(25)	Ho Chi Minh City	Vietnam	6,33	5,93	6,8%
27	(27)	Bremerhaven	Germany	5,48	5,51	-0,6%
28	(29)	Valencia	Spain	5,18	4,83	7,3%
29	(28)	Tokyo	Japan	5,11	5,05	1,1%
30	(30)	Manila	Philippines	5,05	4,82	4,7%
31	(32)	Nhava Sheva	India	5,05	4,71	7,2%
32	(38)	Piraeus	Greece	4,91	4,15	18,4%
33	(34)	Algeciras	Spain	4,77	4,39	8,7%
34	(33)	Haiphong	Vietnam	4,76	4,5	5,8%
35	(31)	Lianyungang	China	4,75	4,71	0,7%
36	(35)	Mundra	India	4,44	4,24	4,8%
37	(39)	Savannah	US	4,35	4,05	7,6%
38	(43)	Colon	Panama	4,32	3,89	11,1%
39	(44)	Santos	Brazil	4,12	3,85	7,0%
40	(37)	Jeddah	Saudi Arabia	4,12	4,15	-0,9%
41	(49)	Rizhao	China	4,00 est,	3,22	24,2%
42	(42)	Foshan	China	4	3,9	2,5%
43	(46)	Surabaya	Indonesia	3,87	3,56	8,5%
44	(36)	Felixstowe	UK	3,80 est,	4,16	-8,7%
45	(45)	Seattle/Tacoma	US	3,8	3,7	2,6%
46	(41)	Dongguan	China	3,50 est,	3,91	-10,5%
47	(55)	Barcelona	Spain	3,47	2,97	16,8%
48	(47)	Tangier Med	Morocco	3,47	3,31	4,8%
49	(48)	Vancouver (BC)	Canada	3,4	3,25	4,4%
50	(40)	Salalah	Oman	3,39	3,95	-14,2%

8. Estadísticas de otros puertos

8.2.3 Principales puertos de Europa Atlántica

		CONTENEDORES (TEU)						
PAÍS	PUERTO	2012	2013	2014	2015	2016	2017	2018
HOLANDA	ROTTERDAM	11.865.916	11.621.249	12.297.570	12.234.535	12.385.000	13.730.000	14.500.000
BÉLGICA	AMBERES	8.635.169	8.578.269	8.977.738	9.653.511	10.037.000	10.450.000	11.100.000
ALEMANIA	HAMBURGO	8.863.896	9.257.358	9.700.000	8.870.000	8.910.000	8.860.000	8.700.000
ALEMANIA	BREMERHAVEN	6.115.211	5.830.711	5.795.624	5.546.657	5.488.999	5.510.000	5.540.000
REINO UNIDO	FELIXSTOWE	3.400.000	3.740.000	4.126.179	3.980.000	3.745.000	4.050.000	4.161.000
ALEMANIA	DUISBURG	2.600.000	3.000.000	3.400.000	3.600.000	3.700.000	4.100.000	4.100.000
FRANCIA	EL HAVRE	2.303.750	2.486.264	2.554.000	2.560.000	2.607.000	2.880.000	3.000.000
REINO UNIDO	SOUTHAMPTON	1.600.000	1.488.000	1.900.000	2.020.000	1.957.000	2.040.000	1.995.000
RUSIA	SAN PETERSBURGO	2.524.680	2.514.000	2.380.000	1.720.000	1.700.000	1.670.000	1.920.000
PORTUGAL	SINES	553.063	931.037	1.227.694	1.330.000	1.513.000	1.670.000	1.750.000
BÉLGICA	ZEEBRUGGE	1.953.170	2.026.270	2.050.000	1.560.000	1.400.000	1.500.000	1.578.000

9. Puertos de Sagunto y Gandía



9.1 Puerto de Sagunto

Está situado a 22 Km. al Norte de Valencia y está integrado desde 1985 en la Autoridad Portuaria de Valencia, como consecuencia del Real Decreto 2.100/1985 de 23 de octubre.

Instalaciones

Dársenas comerciales

Las dos dársenas comerciales del Puerto de Sagunto tienen un espejo de agua de unas 220 Ha, configurado por 5.801 metros lineales de atraque con las siguientes características:

	Longitud (m)	Calado (m)	Uso
DÁRSENA 1			
Norte 1	489	8,50	Mercancía General, Abonos, Contenedores y Ro-Ro
Centro 1	620	10,10	Mercancía General, Contenedores y RoRo
Sur 1	583	9,50	Gránulos líquidos instalación especial, Mercancía General
Muelle de servicios	172	4/7,50	
Noreste	333	14	Polivalente
DÁRSENA 2			
Centro 2	241	16,00	Vehículos nuevos
Sur 2	963	16,00	Vehículos nuevos
Norte 2	643	16,00	Contenedores
Muelle de Saggas	158	16,00	Planta regasificadora
OTROS MUELLES			
Pantalán	422	14	Sin uso
Astillero Varadero	240	5,00	Astillero-Varadero
Levante	938	14,00	

Dispone de 1.372.120 m² de zona de depósito descubierto y 119.859 m² de superficie cerrada, lo que suma un total de 1.491.979 m² de superficie. Entre estas superficies de depósito destaca un almacén frigorífico con una capacidad de almacenamiento de 65.000 m³. Su utillaje comprende:

Tipo de grúa	Número	Fuerza (t)
Portacontenedores	5	40/65
Pórtico	2	20
Pórtico	2	36
Pórtico	2	60
Pórtico	2	17
Automóvil	1	
Automóvil	4	100
Automóvil	1	104
Automóvil	1	120

El Muelle Sur está siendo destinado a operaciones de import-export de bobinas de acero, fundamentalmente para la planta siderúrgica (SIDMED), así como para la descarga mediante instalación especial de amoníaco anhídrido para la factoría de abonos de Fertiberia ubicada en Sagunto.

El Muelle Norte se utiliza actualmente para embarques/desembarques de abonos desde la factoría mencionada anteriormente, mercancía general y Ro-Ro.

En el Muelle Centro se encuentran las instalaciones de una terminal frigorífica para la manipulación de mercancía perecedera. Asimismo, este muelle se destina también al tráfico de abonos, mercancía general no contenedor y mercancía general en contenedor.

En el Muelle Norte 2 opera Intersagunto Terminal, realizando operaciones RoRo y de contenedores. En el Muelle Sur 2 se realizan operaciones de carga / descarga de vehículos nuevos, mientras que en el muelle de Saggas se descarga Gas Natural.

Dársena pesquera

Posee una superficie de 13 mil metros cuadrados de espejo de agua y cuenta con dos muelles de 233 m y 119 m de línea de atraque con un calado de 4,50 m.

9. Puertos de Sagunto y Gandía

Accesos

- Por carretera:

El Puerto de Sagunto se enlaza a la Red de carreteras mediante la V-23 y la CV-309, desde las cuales accede al:

- Noroeste de la Península: Desde la autovía A-23 mediante la V-23.
- Corredor Norte-Sur: La autovía A-7 en su recorrido Barcelona - Algeciras y enlaza con la autovía A-23.
- Costa de Valencia: A través de la V-21, a la que se accede desde la CV-309 y la V-23.

- Por ferrocarril:

En cuanto a ferrocarril, el Puerto posee una infraestructura que, desde el Muelle Sur, se conecta con la empresa ArcelorMittal y no con la Red Ferroviaria de Interés General (RFIG). El 20 de febrero de 2014 se publicó en el BOE la Declaración de Impacto Ambiental favorable del Acceso Ferroviario al Puerto de Sagunto, con la aprobación de la DIA se inicia el proceso de redacción del proyecto constructivo que dará acceso al Puerto de Sagunto a la RFIG. En sintonía con este acceso la APV tiene ya diseñada su red de ferrocarril interior que permitirá que las terminales tengan conexión pública a la RFIG.

Cabe destacar en este punto que a tan solo 5 km del Puerto de Sagunto se encuentra situado por el sur el futuro centro logístico "Sagunto Mercancías" gestionado por ADIF. Asimismo, la APV ha planificado un acceso viario junto al ferroviario.

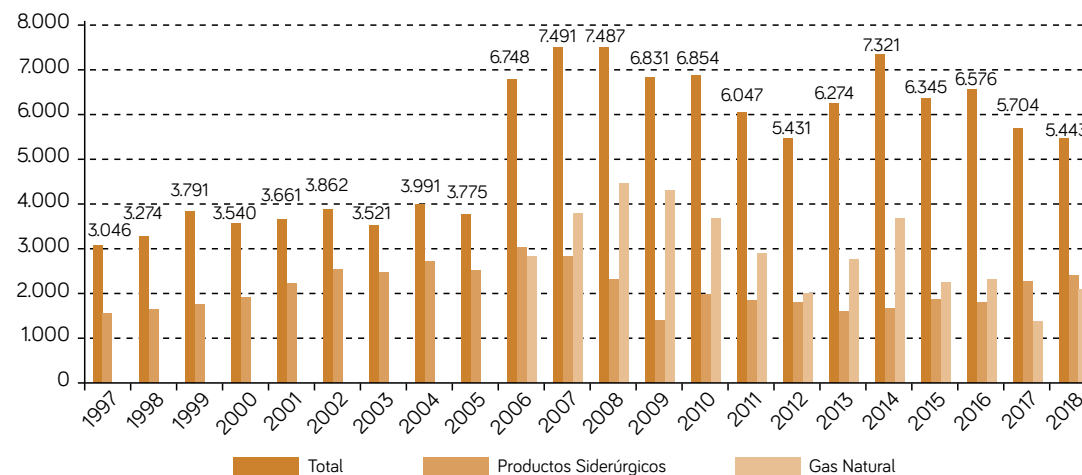
- Red de Tuberías

Las instalaciones de la planta regasificadora de SAGGAS están unidas al gasoducto Barcelona-Valencia-Bilbao.

Tráficos

Tráfico del Puerto de Sagunto

Miles de toneladas



El año 2018 se saldó con un volumen total de tráfico de 5.442.785 toneladas, lo que supone un descenso del -4,57%, con 260.735 toneladas menos que el año anterior.

	2017	2018	Diferencia	%
Granel Líquido	1.643.170	421.053	-1.222.117	-74,38%
Granel Sólido	675.640	672.979	-2.661	-0,39%
M.G. en contenedor	487.229	488.937	1.708	0,35%
M.G. no contenedor	2.897.481	3.859.816	962.335	33,21%
Tráfico Total (t)	5.703.520	5.442.785	-260.735	-4,57%

El 7,74% del tráfico total se mueve como granel líquido, siendo la principal mercancía el Gas natural. Destacan también los epígrafes de productos químicos (Amoníaco anhidro principalmente).

9. Puertos de Sagunto y Gandía

Miles de toneladas	2018	Variación
Gas natural	217	-84,40%
Productos químicos	175	-4,45%
Aceites y grasas	26	-22,44%
Vinos, bebida, alcoholes y derivados	3	-91,08%
Total	421	-74,38%

La Mercancía General no Containerizada representa el 70,92% del total del tráfico de Sagunto. Las principales mercancías de este grupo son los productos siderúrgicos que, con un tráfico de 2.506,905 toneladas, suponen el 65% del total. La distribución de las mercancías en este grupo es la siguiente:

Miles de toneladas	2018	Variación
Productos siderúrgicos	2.507	11,56%
Automóviles y sus piezas	514	7,72%
Tara equipamiento (Ro-Ro)	164	135.791,74%
Maquinaria, herramientas y repuestos	114	177,89%
Resto de mercancías	102	16.341,75%
Aceites y grasas	101	100,00%
Cemento y clinker	94	7,94%
Total	3.860	33,21%

El Granel Sólido representa un 12,36% y destaca el tráfico de Abonos naturales y artificiales, que supone el 52,84% del total de este grupo.

Miles de toneladas	2018	Variación
Abonos naturales y artificiales	356	-14,95%
Otros minerales no metálicos	102	83,80%
Carbón y coque de petróleo	62	376,28%
Chatarra de hierro	43	191,58%
Cereales y su harina	26	-37,85%
Productos químicos	20	100,00%
Maderas y corcho	12	100,00%
Total	673	-0,39%

La Mercancía General Containerizada representa el 8,98% del tráfico total. En este grupo destacamos el tráfico de los Materiales de construcción elaborados, con 102 mil toneladas, los Productos químicos con 54 mil toneladas y Papel y pasta con 52 mil toneladas.

Miles de toneladas	2018	Variación
Materiales de construcción elaborados	102	-7,71%
Productos químicos	54	-11,10%
Papel y pasta	52	11,48%
Vinos, bebida, alcoholes y derivados	47	-0,17%
Resto de mercancías	42	-15,06%
Tara de contenedores	38	9,33%
Automóviles y sus piezas	35	53,67%
Total	489	0,35%

Los países más significativos en cuanto a comercio exterior son:

Toneladas	2018
ITALIA	1.123.842
FRANCIA	760.037
ARGELIA	424.501
TURQUIA	396.821
HOLANDA	297.362

En 2018 arribaron al puerto de Sagunto 1.396 buques con un G.T de 23.927.774.

Por último, el volumen de pesca capturada alcanzó las 150 toneladas y el avituallamiento a buques 15.978 toneladas.

9.2 Puerto de Gandía

Se encuentra situado a 65 Km al sur de la ciudad de Valencia y a 110 Km al norte de la ciudad de Alicante. Está integrado desde diciembre de 1985 en la Autoridad Portuaria de Valencia, como consecuencia del Real Decreto 2.100/1985 de 23 de octubre.

Actualmente está especializado en la importación y manipulación de los siguientes productos: papel (en todas sus presentaciones; bobinas, pasta, etc.), productos químicos, y productos perecederos (fruta refrigerada) en importación y exportación, así como también productos forestales.

Instalaciones

La distribución de su longitud de atraque por calados, es la siguiente:

	Longitud (m)	Calado (m)	Uso
De los Borgia	266	5	
Norte	125	6	Náutico deportivo
Frutero	277	6	Servicios náuticos
Sur	209	8	Mercancía general
Serpis	313	10	Mercancía general, perecederos
Pesquero	99	5	Atraque flota pesquera
Moto-veleros	182	5	Atraque flota pesquera
Varadero (Particular)	100	6,50	Varadero

Dispone de 89.383 m² de superficie de depósito, de los que aproximadamente 28.893 m² corresponden a depósitos cerrados, 56.029 m² a depósitos descubiertos y 4.461 m² a depósitos cubiertos y abiertos. Entre estas superficies de depósito destaca un almacén frigorífico con una capacidad de almacenamiento de 34.000 m³.

Su utillaje comprende:

Tipo de grúa	Número	Fuerza (t)
Pórtico	3	8
Pórtico	1	12
Automóvil	1	36
Automóvil	1	84

Accesos

Por carretera:

El Puerto de Gandía está unido a la N-332 por medio de la N-337 y desde la primera de estas vías se accede a la AP-7 (Autopista del Mediterráneo) a través de los enlaces de Xeraco (Norte) y Oliva (Sur). Además de los enlaces con diversas carreteras nacionales a lo largo del anterior eje, el Puerto de Gandía está comunicado con su hinterland a través de la CV-60 de Ollería al Grao de Gandía, en las proximidades de la primera población enlaza con la A-7 y posteriormente enlaza en Llanera de Ranos con la A-35 en dirección a Almansa conectando con las zonas del interior de la Península.

Por lo que a las actuaciones previstas para la mejora de la accesibilidad por carretera al Puerto de Gandía se refiere, el 7 de febrero de 2011 se publicó en el BOE la "Resolución de 25 de enero de 2011, de la Secretaría de Estado de Cambio Climático, por la que se formula Declaración de Impacto Ambiental del proyecto Carretera N-337, Acceso Sur al Puerto de Gandía desde la carretera N-332, punto kilométrico 200+800, provincia de Valencia". Este proyecto es fundamental porque dará acceso al Puerto de Gandía desde la N-332, facilitando las comunicaciones del puerto y evitando las travesías urbanas, mediante una conexión directa con la red viaria circundante a través de la N-332, que pertenece a la Red de Interés General del Estado. La obra fue licitada y adjudicada en 2009 por un importe de 19.155.665,80 € (IVA incluido) y con un plazo de ejecución de 32 meses. En 2015 se iniciaron las obras del tramo más alejado del Puerto.

Por ferrocarril:

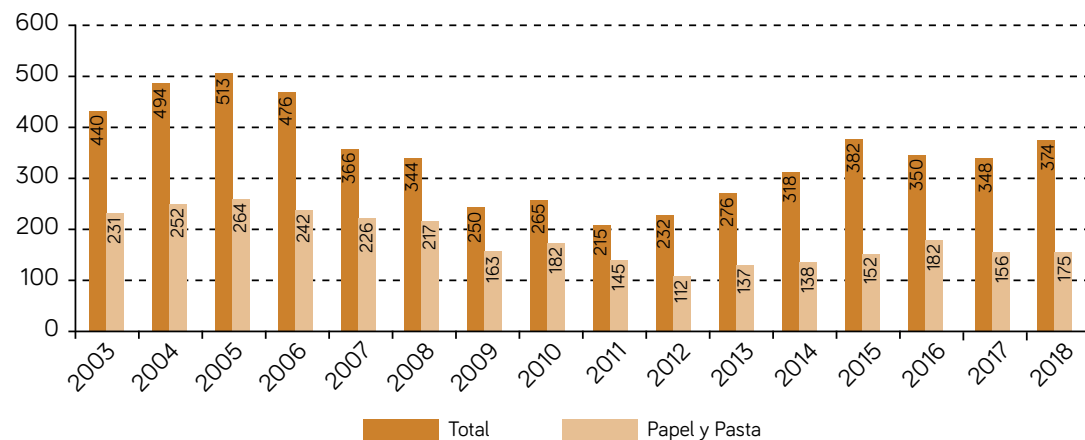
El Puerto de Gandía posee una infraestructura ferroviaria interior conectada directamente con la Red Ferroviaria de Interés General a través de la estación de Gandía discurriendo por una zona fuertemente urbanizada.

9. Puertos de Sagunto y Gandía

Tráficos

Tráfico del Puerto de GANDÍA

Miles de toneladas



El volumen del tráfico total alcanzado durante el año 2018 ha sido de 374.137 toneladas (sin contar pesca ni avituallamiento), lo que representa un aumento del 7,42%. El 99,9% del tráfico del puerto se desarrolla como mercancía general no contenedor.

	2017	2018	Diferencia	%
Granel Líquido	27	0	-27	-100,00%
M.G. en contenedor	15	42	27	180,00%
M.G. no contenedor	348.265	374.095	25.830	7,42%
Tráfico Total (t)	348.307	374.137	25.830	7,42%

El tráfico de Mercancía General no Containerizada se resume en el cuadro siguiente:

Miles de toneladas	2018	Variación
Papel y pasta	175	12,26%
Productos químicos	91	8,28%
Maderas y corcho	71	-17,17%
Otros productos metalúrgicos	24	27,88%
Productos siderúrgicos	3	100,00%
Total	374	7,42%

Los países más significativos del comercio exterior son:

Toneladas	2018
FINLANDIA	103.052
E.E.U.U.	65.816
COLOMBIA	40.823
ARGELIA	38.038
SUECIA	26.169

Por otra parte, 278 buques escalaron en el Puerto, con un volumen de 2.162.287 G.T. Por último, el volumen de pesca capturada fue de 2.168 toneladas.